

STRATEGIE KOMUNITNĚ VEDENÉHO MÍSTNÍHO ROZVOJE MAS SDRUŽENÍ ZÁPADNÍ KRUŠNOHOŘÍ PRO OBDOBÍ 2014 - 2020



OBSAH

1. Úvod, popis území a zdůvodnění výběru	5
1.1. Úvod	5
1.2. Základní informace o MAS	8
1.2.1. Výčet obcí působnosti MAS Sdružení Západní Krušnohoří:	8
1.3. Členská základna MAS	9
1.4. Orgány MAS	11
1.4.1. Valná hromada	11
1.4.2. Výkonný výbor	11
1.4.3. Kontrolní a monitorovací výbor	11
1.4.4. Výběrová komise	11
1.5. Popis místního partnerství	12
1.6. Historie MAS, zkušenosti s rozvojem území	12
1.7. Administrativní zázemí a kapacity	13
1.7.1. Personální obsazení	13
1.7.2. Kancelář MAS	13
1.7.3. Technické vybavení kanceláře MAS	13
1.7.4. Elektronický podpis, časové razítko, datová schránka	14
1.7.5. Archivace	14
1.7.6. Základní obsah činnosti kanceláře	14
1.7.7. Vnitřní řády	14
1.8. Odpovědnost za realizaci (definice konkrétních osob, které jsou odpovědné za realizaci SCLLD) 14	
1.9. Popis zapojení veřejnosti a členů místního partnerství	15
1.9.1. Časová posloupnost přípravy strategie	15
1.9.2. Participativní část	16
1.9.3. Expertní část	18
1.9.4. Přehled členů týmu pro přípravu a zpracování strategie	19
1.9.5. Popis způsobu vyhodnocování SCLLD	20
2. Analytická část	21
2.1. Socio – ekonomická analýza (vyhodnocení kvalitativních a kvantitativních charakteristik území) 22	
2.1.1. Obecný popis území působnosti MAS Sdružení Západní Krušnohoří	23
2.1.2. Území MAS SZK – výměra, zemědělská a nezemědělská půda, geografické podmínky	27
2.1.3. Obyvatelstvo	32
2.1.4. Bytová výstavba	46
2.1.5. Hospodářská činnost	49
2.1.6. Nezaměstnanost	55
2.1.7. Školství	61
2.1.8. Kvalita technické infrastruktury	69
2.1.9. Občanské vybavení	72
2.1.10. Sociální oblast	74
2.1.11. Zdravotnictví	89
2.1.12. Doprava	90
2.1.13. Cestovní ruch	95
2.1.14. Kulturní dědictví	99
2.1.15. Životní prostředí	99

2.1.16.	Řízení obcí, informovanost, veřejná správa	112
2.2.	Vyhodnocení současného stavu z pohledu aktérů z území.....	114
2.2.1.	Obecný popis	115
2.2.2.	Životní prostředí.....	115
2.2.3.	Život v obcích – spolky, kulturní a sportovní vybavenost a aktivity, sociální, zdravotní služby apod.	115
2.2.4.	Bydlení	116
2.2.5.	Podnikání, výroba, zemědělství	117
2.2.6.	Zaměstnanost	117
2.2.7.	Vzdělávání, školství	117
2.2.8.	Technická infrastruktura	118
2.2.9.	Vybavenost obcí a služby	121
2.2.10.	Sociální oblast	121
2.2.11.	Zdravotnictví	122
2.2.12.	Doprava.....	122
2.2.13.	Cestovní ruch – „OBNOVENÉ KRUŠNOHOŘÍ“	123
2.2.14.	Kulturní dědictví.....	124
2.2.15.	Životní prostředí.....	124
2.2.16.	Řízení obcí, informovanost, spolupráce.....	125
2.2.17.	Bezpečnost.....	125
2.2.18.	Shrnutí vyhodnocení současného stavu z pohledu aktérů území.....	125
2.2.19.	Priority rozvoje území pro období 2014 – 2020, vyplývající z diskusí místních aktérů se znalosti místních poměrů	127
2.3.	SWOT analýza.....	127
2.3.1.	Popis zpracování SWOT analýzy.....	127
2.3.2.	SWOT analýza území.....	128
2.4.	Analýza problémů a potřeb	133
3.	Strategická část	138
3.1.	Dlouhodobá vize.....	138
3.1.1.	Východisko – proč je strategie zpracovávána	138
3.1.2.	Základní zásady a principy realizace CLLD.....	138
3.1.3.	Logický rámec strategie	140
3.1.4.	Potřeby, zjištěné analýzou území	141
3.1.5.	Dlouhodobá vize, cíle strategie - čeho chceme dosáhnout	141
3.1.6.	Strategické cíle	141
3.1.7.	Specifické cíle – klíčové oblasti rozvoje území (přiřazení strategických indikátorů):.....	142
	Prioritní osa 1: Konkurenceschopný, dostupný a bezpečný region	142
	Prioritní osa 2 – Zkvalitnění veřejných služeb a podmínek života pro obyvatele regionu	143
	Prioritní osa 3 – Dobrá správa území, zefektivnění veřejných institucí.....	143
3.1.8.	Opatření, možné aktivity, možné zdroje financování	146
3.1.9.	Vazby možných opatření na specifické cíle operačních programů a jejich aktivity, možné sledované indikátory výstupů a výsledků	150
3.2.	Popis integrovaných a inovativních rysů strategie, hierarchie cílů, včetně jasných a měřitelných cílů pro výstupy a výsledky	161
3.2.1.	Integrovaný rys strategie	161
3.2.2.	Inovativní rysy strategie.....	166
3.2.3.	Hierarchie cílů, výstupy, výsledky	168
3.3.	Vazby na strategické dokumenty.....	176
3.3.1.	Vazba na stávající aktivity MAS.....	176
3.3.2.	Vazby uvnitř strategie	178
3.3.3.	Vazba na problémy na úrovni ČR, které ovlivňují území MAS Sdružení Západní Krušnohoří ...	178
3.3.4.	Vazba na strategické dokumenty.....	179

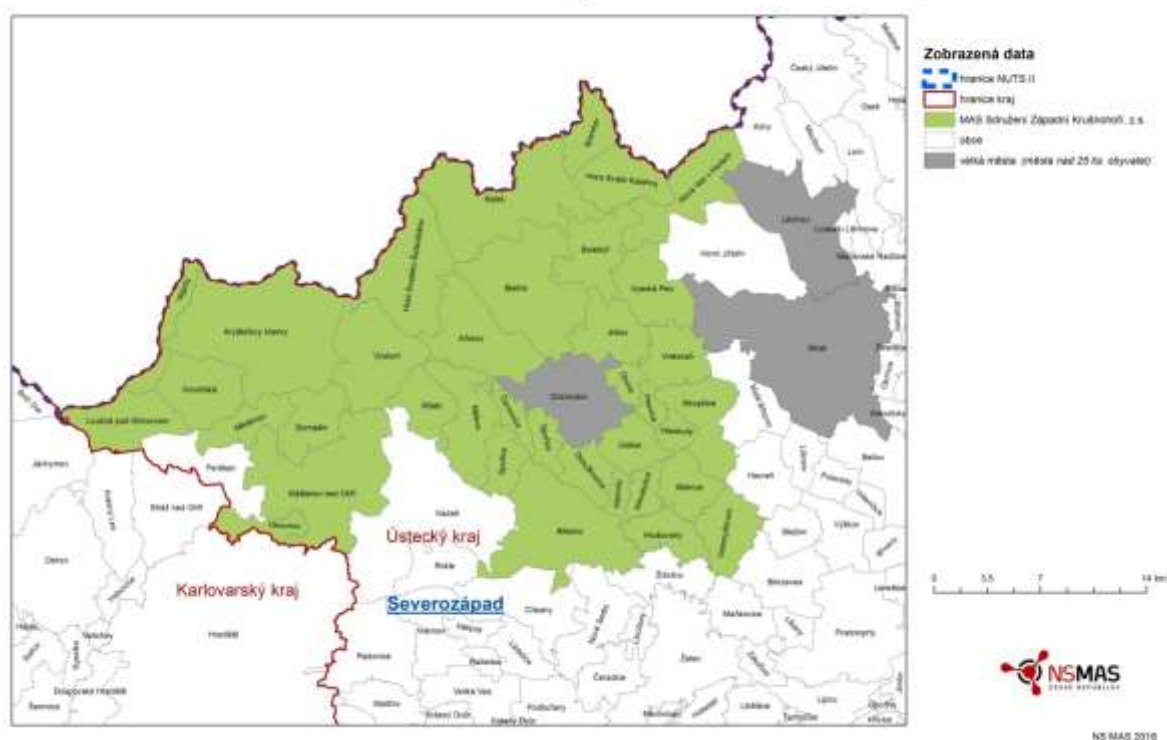
3.4. Akční plán obsahující popis programových rámců včetně principů pro určení preferenčních kritérií (a v případě PRV v nich obsažených Fichí)	182
3.4.1. Základní rozvaha	182
3.4.2. Programové rámce programů	185
3.4.3. Výsledky	244
3.5. Vazba na horizontální témata	246
Podpora rovnosti mezi muži a ženami, nediskriminace	246
Udržitelný rozvoj	246
Klima	247
Inovace	247
Životní prostředí	247
4. Implementační část	248
4.1. Popis řízení včetně řídicí a realizační struktury MAS	248
4.1.1. Organizační struktura MAS	248
4.1.2. Orgány MAS	249
4.2. Popis postupů pro vyhlášení výzev MAS, hodnocení a výběr projektů s uvedením plánované personální kapacity	254
4.2.1. Vyhlášení výzev	254
4.3. Popis animačních aktivit	262
4.3.1. Používané komunikační formy	262
4.3.2. Výměna informací mezi zúčastněnými stranami	263
4.4. Popis spolupráce mezi MAS na národní a mezinárodní úrovni a přeshraniční spolupráce	264
4.5. Popis zvláštních opatření pro hodnocení (pro monitoring a evaluaci)	264
4.5.1. Monitorování a vyhodnocování	264
4.5.2. Změny	265
4.5.3. Evaluace	265
4.6. Použitá metodika	265
4.7. Zdroje	266
5. Přílohy	267
Seznam tabulek, obrázků a grafů	268
Poděkování, závěr	272

1. ÚVOD, POPIS ÚZEMÍ A ZDŮVODNĚNÍ VÝBĚRU

1.1. Úvod

- Název MAS: MAS Sdružení Západní Krušnohoří, z.s.
- Právní forma: spolek
- Datum vzniku: 27. 5. 2005
- Počet obcí: 36
- Počet členů: 53¹
- Počet obyvatel: 53 867²
- Výměra 740,80 km^{2,3}

MAS Sdružení Západní Krušnohoří, z.s.



Obrázek 1 - MAS SZK na území Ústeckého kraje

¹ Ke dni podání Strategie (k 30.3.2016)

² K 31.12.2015, zdroj – ČSÚ https://www.czso.cz/csu/czso/data_pro_mistni_akcni_skupiny_mas, aktualizace k 23.6.2016

³ K 31.12.2015, zdroj – ČSÚ https://www.czso.cz/csu/czso/data_pro_mistni_akcni_skupiny_mas, aktualizace k 23.6.2016

Území působnosti MAS Sdružení Západní Krušnohoří je v Ústeckém kraji, na území tří okresů – Chomutov, Most a Louny, na území ORP Chomutov, Kadaň, Litvínov a Louny. Sousedí s MAS Krušné hory – západ, Vladař o.p.s. a Naděje o.p.s. Leží na území NUTS II – Severozápad, NUTS III – Ústecký kraj.

Oproti území v období 2008 – 2013 jsme se rozšířili o obce Březno, Brandov, Domašín a Velemyšleves. Několikrát jsme se snažili o připojení také obce Perštejn, ale marně.

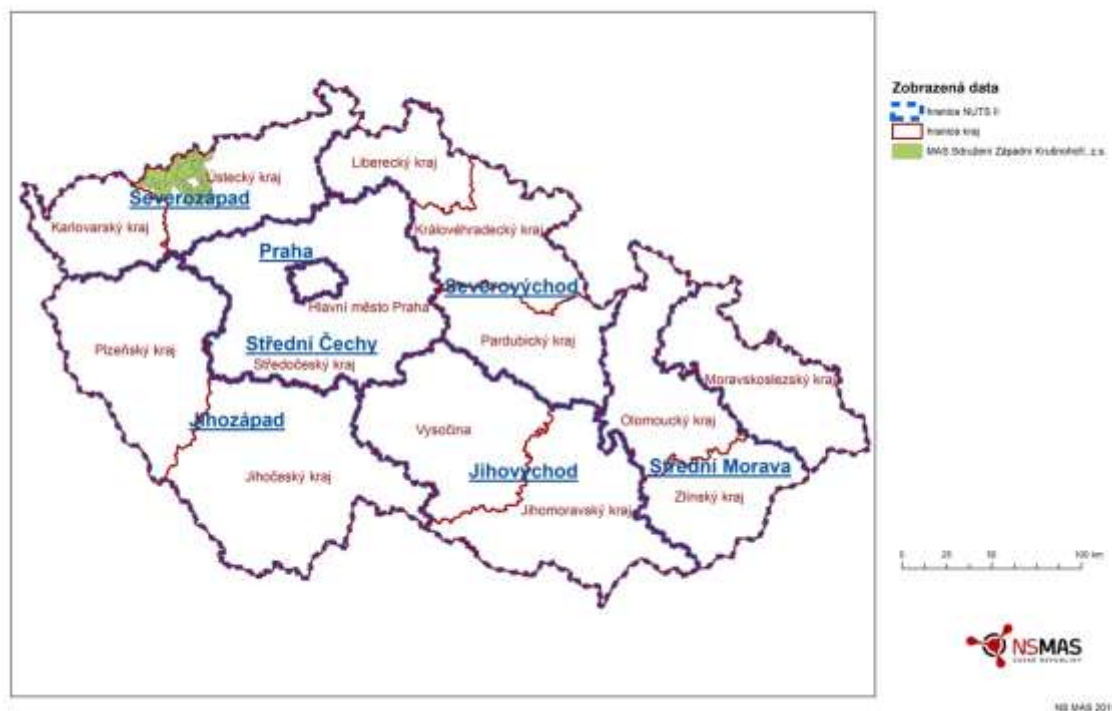
Území působnosti je vyznačeno na webu MAS Sdružení Západní Krušnohoří, na mapě: <http://www.maskazk.cz/mas-szk/uzemni-pusobnost/>⁴.

⁴ Odkaz na mapu MAS Sdružení Západní Krušnohoří - pro čitelnost názvu obcí



Obrázek 2 - území působnosti MAS Sdružení Západní Krušnohoří

MAS Sdružení Západní Krušnohoří, z.s.



Obrázek 3 - území působnosti MAS Sdružení Západní Krušnohoří, vazba na NUTS II a NUTS III

1.2. Základní informace o MAS

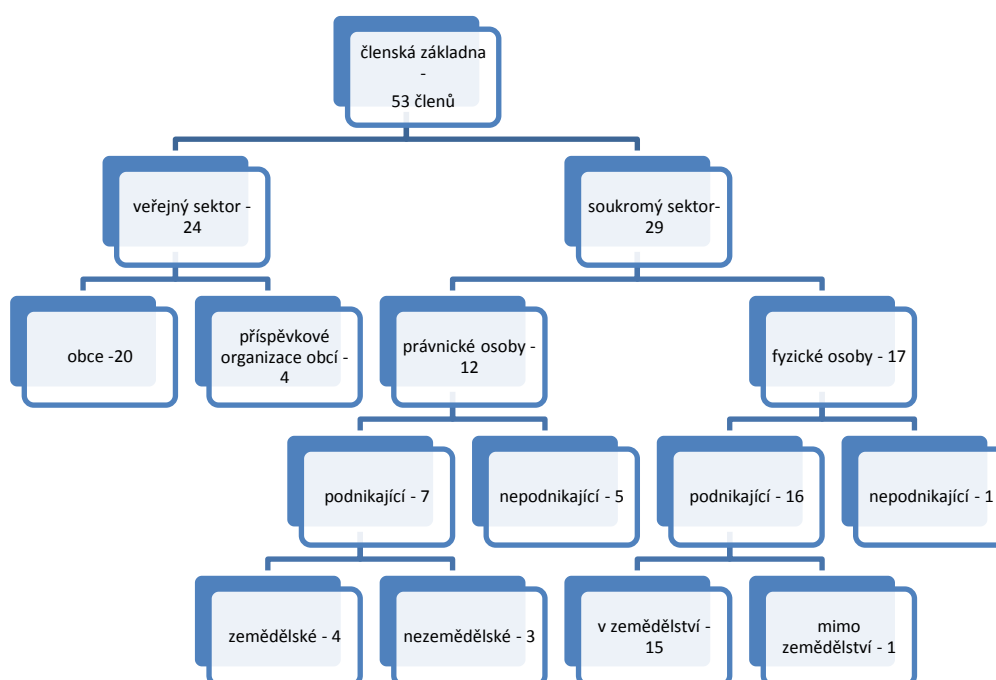
1.2.1. Výčet obcí působnosti MAS Sdružení Západní Krušnohoří:

obec	Počet obyvatel k 31.12.2015	ORP
Bílence	236	Chomutov
Blatno	531	Chomutov
Boleboř	249	Chomutov
Brandov	240	Litvínov
Březno	1 311	Chomutov
Černovice	554	Chomutov
Domašín	169	Kadaň
Droužkovice	806	Chomutov
Hora Svaté Kateřiny	453	Litvínov
Hora Svatého Šebestiána	276	Chomutov
Hrušovany	554	Chomutov
Jirkov	19 835	Chomutov
Kalek	238	Chomutov
Kláštorec nad Ohří	14 730	Kadaň
Kovářská	1 062	Kadaň
Kryštofovy Hamry	120	Kadaň
Křimov	418	Chomutov
Loučná	114	Kadaň
Málkov	810	Chomutov
Měděnec	150	Kadaň
Místo	453	Chomutov
Nezabylice	204	Chomutov
Nová Ves v Horách	466	Litvínov
Okounov	339	Kadaň
Otvice	645	Chomutov
Pesvice	135	Chomutov
Spořice	1 502	Chomutov
Strupčice	858	Chomutov
Údlice	1 176	Chomutov

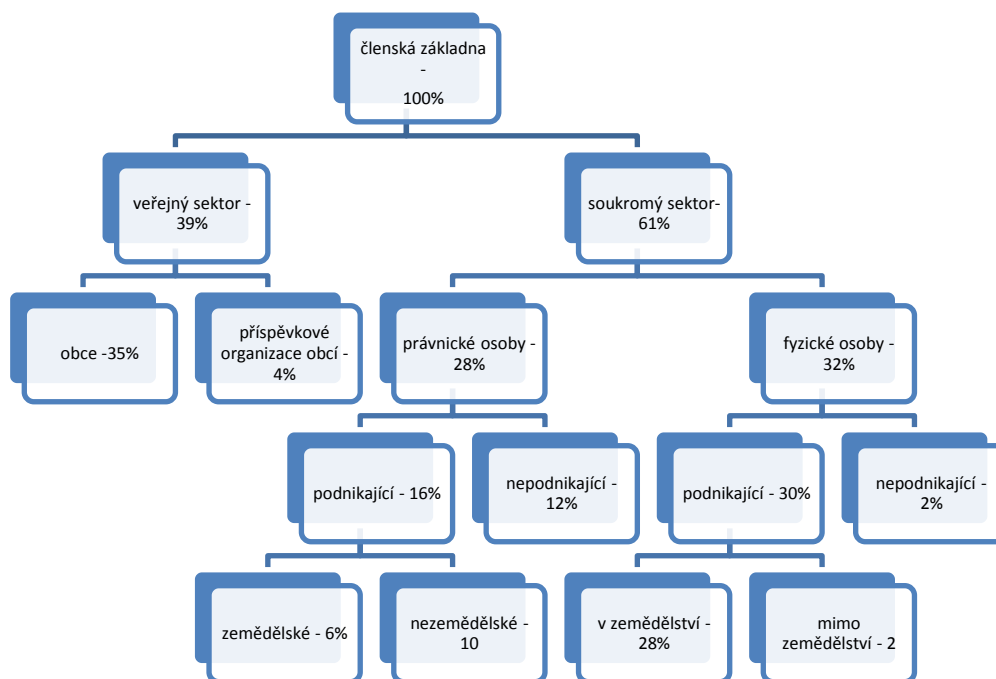
Velemyšleves	335	Louny
Vejprty	2 827	Kadaň
Vrskmaň	285	Chomutov
Všehrdy	158	Chomutov
Všestudy	186	Chomutov
Výsluní	380	Chomutov
Vysoká Pec	1 062	Chomutov

Tabulka 1- výčet obcí působnosti MAS Sdružení Západní Krušnohoří

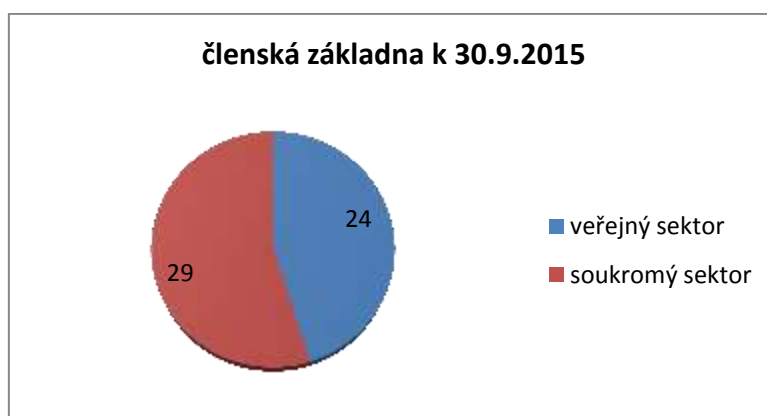
1.3.Členská základna MAS



Obrázek 4 - členská základna - počty členů



Obrázek 5 - členská základna procentní rozdělení



graf 1- členská základna k 29.2.2016

1.4. Orgány MAS

MAS byla založena jako občanské sdružení, od 1.1.2014 došlo k transformaci na spolek. Ve stanovách má zakotvený princip LEADER, to znamená, že veřejný sektor nesmí tvořit víc než 50% členské základny. Orgány podle stanov spolku jsou:

1.4.1. Valná hromada

Je nejvyšším orgánem spolku a tvoří ji všichni členové spolku, přičemž veřejný sektor ani žádná ze zájmových skupin nesmí představovat více než 49% hlasovacích práv.

1.4.2. Výkonný výbor

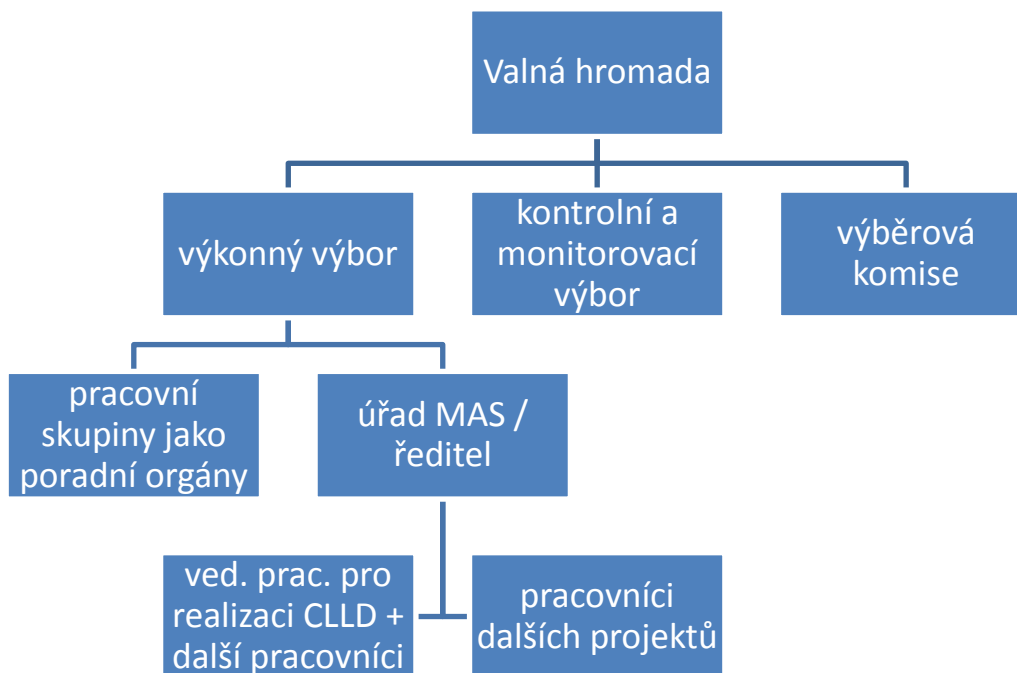
Je volen na období 3 let, volí ho valná hromada. Výkonný výbor je kolektivním rozhodovacím orgánem, ze svého středu volí předsedu. Ten zastupuje spolek navenek.

1.4.3. Kontrolní a monitorovací výbor

Je volena valnou hromadou na dobu tří let. V jeho kompetenci je zejména kontrolní činnost. Dohlíží na to, že MAS vyvíjí činnost v souladu se zákony, platnými pravidly, standardy MAS a s SCLLD.

1.4.4. Výběrová komise

Výběrová komise plní úlohu výběrového orgánu pro SCLLD.



Obrázek 6 - organizační struktura MAS

Podrobný popis orgánů je v kapitole 4.1.

1.5. Popis místního partnerství

Místní partnerství se skládá z veřejného i neveřejného sektoru. Jsou zde od počátku jeho existence (2005) zastoupeni podnikatelé, spolky (dříve občanská sdružení) a obce. Zakladateli a iniciátory vzniku místní akční skupiny byli zemědělci.

V současné době má místní akční skupina celkem 53 členů.

Místní partnerství se skládá z těchto zájmových skupin:

- Kvalitní podmínky pro bydlení na venkově
- Rozvoj občanské společnosti
- Vzdělanost obyvatelstva
- Podpora malého a středního podnikání a zemědělství
- Kulturní dědictví venkova
- Životní prostředí

1.6. Historie MAS, zkušenosti s rozvojem území

Jak již bylo zmíněno, místní akční skupina MAS Sdružení Západní Krušnohoří byla založena v roce 2005 z iniciativy zdejších zemědělců. Byla založena jako občanské sdružení s cílem podpory všestranného rozvoje území její působnosti.

Zkušenosti začala získávat již hned po svém založení.

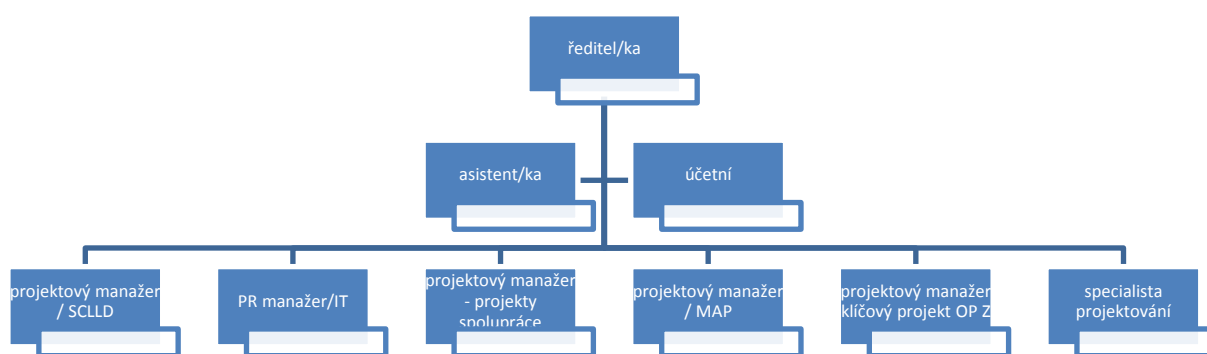
- V letech 2006 – 2008 realizovala projekt **„Podpora zaměstnávání v zemědělství“** č. projektu CZ.04.1.05/3.2.25.3/4035 v rámci SROP Ústeckého kraje, kde cílovou skupinou byly osoby ohrožené sociální exkluzí. Tyto osoby prošly akreditovaným rekvalifikačním kurzem, na základě kterého získaly znalosti a praktické zkušenosti, které jim umožnily vykonávat různé činnosti, jako práce s motorovou pilou, práce s křovinořezem, péče o hospodářská zvířata apod. Část z rekvalifikovaných zároveň získala i řidičské průkazy C a T. To vše jim umožnilo získat zaměstnání buď u obecních úřadů nebo u zemědělců, případně u firem typu technických služeb. Jednalo se o tzv. měkký projekt a stávající management zde získal svoje první velmi cenné zkušenosti jednak s rozvojem území (šlo o spolupráci MAS, úřadu práce, rekvalifikačního zařízení a zemědělců) tak i s realizací tohoto po organizační stránce velmi náročného projektu. Jeho náročnost spočívala zejména v koordinaci činností mezi jednotlivými partnery, v práci s osobami cílové skupiny, finančním řízení apod. Nicméně projekt patří mezi úspěšně zrealizované.
- Dalšími zkušenosti MAS získala při realizaci projektu v rámci **LEADER ČR** v roce 2007 – zde jsme získali základní zkušenosti s organizací a výběrem projektů – a při osvojování si schopností v rámci PRV, **HRDP 2004 – 2007 Osvojování schopností**. Oba projekty již prošly bez závad kontrolou finančního úřadu v Chomutově, Osvojování schopností dokonce i supervizí MZe.
- Nejvýznamnější zkušenosti jsme získali při **realizaci SPL pro období 2008 – 2013**, v rámci Programu rozvoje venkova, a to jednak v opatření IV. 1.1. – Místní akční skupina (číslo projektu 08/005/41100/342/000130), jednak v opatření IV.1.2. – realizace místní rozvojové strategie a jednak v opatření IV.2.1 i IV.2.2 – projekty národní i mezinárodní spolupráce (projekty č. 12/015/4210a/342/000003, 13/019/4210b/342/000034, 15/022/4210a/342/000012).

Na realizaci SPL v rámci PRV, osy IV LEADER jsme v období 2009 – 2013 získali celkovou alokaci 69 662 114 Kč. V období let 2009 – 2013 jsme vyhlásili 11 výzev, 84 projektů bylo schváleno k realizaci ze strany MAS a pak následně i ze strany SZIF. Realizovali jsme projekt spolupráce

s dalšími dvěma českými MAS „Původ a značka – náš region“ a projekt mezinárodní spolupráce „Mléko a med pro naše zdraví“ s partnerem ze Slovenska – MAS LEV o.z.

1.7. Administrativní zázemí a kapacity

MAS má vytvořený tým pracovníků, kteří jsou schopni zabezpečovat potřebné administrativní činnosti. Ty zajišťuje úřad (kancelář) MAS. Za její chod odpovídá ředitel/ka. Toho/tu jmenuje (vybírá) výkonný výbor. Tým je postupně budovaný od roku 2006. Od té doby získává zkušenosti realizací různých projektů – viz kapitola 1.3. Kancelář má celkem 6 zaměstnanců na různě velké pracovní úvazky, dále využívá podle potřeby externí spolupracovníky (Dohody o provedení práce). Pro realizaci SCLLD je zajištěna kontinuita v personálním zabezpečení. Realizaci SCLLD bude navazovat na realizaci SPL i realizované projekty národní i mezinárodní spolupráce.



Obrázek 7 - organizační struktura kanceláře MAS

1.7.1. Personální obsazení

Zaměstnanci kanceláře jsou osoby se středoškolským vzděláním. Všichni zaměstnanci svoji práci zvládli a podle potřeby si průběžně v rámci celoživotního vzdělávání svoje znalosti a kompetence zvyšují a rozšiřují a to jednak regulérním studiem, jednak účastní v různých kurzech. Fluktuační poměr zaměstnanců kanceláře byla v minulosti minimální.

Realizační tým bude tvořit minimálně projektový manažer SCLLD, IT / PR manažer, projektový manažer pro projekty spolupráce. Dále se počítá s tím, že v týmu budou další manažeři a pracovníci (a pracovnice), zabezpečující realizaci dalších aktivit, jako je tvorba MAP či realizaci vlastního klíčového projektu v OP Z.

Při výběru nových zaměstnanců bude postupováno transparentně, budeme klást důraz na ochotu učit se novým věcem, na stávající zkušenosti a flexibilitu. Výběr zaměstnanců je v kompetenci ředitele/ředitelky.

1.7.2. Kancelář MAS

Je v současné době na adrese Rudé armády 23, 431 44 Droužkovice a je pro potřeby vykonávaných činností, včetně archivace, dostačující.

1.7.3. Technické vybavení kanceláře MAS

Odpovídá potřebám – vybavení výpočetní technikou, připojením na internet, vlastní PC síť, účetní data a evidence o projektech ukládána na vlastní server. Kancelář je vybavena vhodnými

a kapacitně dostatečnými tiskárnami i dalšími pomůckami (laminátor, vazač dokumentů apod.). Je nutné počítat s průběžnou obnovou kancelářského vybavení.

Kancelář je dostatečně vybavena softwarově – ekonomický SW pro vedení účetnictví i mezd ALTUS VARIO používáme již od roku 2009, k elektronické archivaci dokumentů používáme aplikaci ALTUS PORTÁL. Pro kancelářskou práci používáme kancelářský SW Microsoft OFFICE 2007, 2010 nebo 2014. Pro publicitu využíváme grafický SW CORREL a Adobe InDesign CS6 pro tvorbu brožur nebo zpravodajů.

1.7.4. Elektronický podpis, časové razítko, datová schránka

Již delší dobu využíváme ke komunikaci s úřadu datovou schránku. Pro podepisování dokumentů navenek používá předseda i ředitelka elektronický podpis a tam, kde je to relevantní (např. při přijímání žádostí o dotace) využíváme nástroje elektronického archivačního časového razítka.

1.7.5. Archivace

Na adrese Rudé armády 23, 431 44 Droužkovice. Řídí se podle zákona o archivnictví.

1.7.6. Základní obsah činnosti kanceláře

- Evidence, archivace korespondence a ostatní dokumentů,
- Vedení účetnictví MAS,
- Příprava výzev, příjem projektů, administrace projektů, publicita projektů,
- Evidence o projektech, evidence monitorovacích údajů,
- Plánování činnosti komisí,
- Evaluace strategie,
- Publicita spolku,
- Podpůrné činnosti pro členy
- Vedlejší ekonomická činnost dle stanov (živnostenské oprávnění č. 1 „Výroba, obchod a služby neuvedené v přílohách 1 až 3 živnostenského zákona“, vznik oprávnění 8.3.2013, živnostenské oprávnění č. 2 „Prodej kvasného lihu, konzumního lihu a lihovin“, vznik oprávnění 8.5.2014).

1.7.7. Vnitřní řády

MAS podle potřeby vytváří (a aktualizuje) svoje vlastní vnitřní řády

- evidenci a archivace pošty a dokumentů
- způsobu vedení účetnictví, způsobu vedení evidence majetku, provádění inventarizace apod.,
- způsobu monitorování
- pro transparentnost procesů apod.

Řády zpracovává kancelář MAS, schvaluje VV, případně ředitel.

1.8. Odpovědnost za realizaci (definice konkrétních osob, které jsou odpovědné za realizaci SCLLD)

Za realizaci vlastní strategie je odpovědný vedoucí pracovník pro realizaci CLLD (Hana Dufková). Ten se zodpovídá výkonnému výboru a valné hromadě.

Za vlastní činnost výborů a komisí (výkonný výbor, výběrová komise a kontrolní a monitorovací komise) je odpovědný předseda každé z komisí (obec Vrskmaň, obec Blatno, předseda RMV).

Za technicko – organizační zabezpečení (časové plány, administrace, výzvy, časové hledisko, svolávání jednání komisí a výborů, monitorování apod.) je odpovědná kancelář MAS, tedy ředitel/ka (Hana Dufková).

1.9. Popis zapojení veřejnosti a členů místního partnerství

1.9.1. Časová posloupnost přípravy strategie

Postup zpracování strategie byl postupně dokumentován na stránkách www.maskaskz.cz a to na stránce [Postup přípravy Místní rozvojové strategie MAS Sdružení Západní Krušnohoří pro období 2014 - 2020](#).

Veškeré informace, týkající se tvorby strategie, jsou zveřejňovány na stránkách <http://www.maskaskz.cz/mistni-rozvojova-strategie-2014-2020/prubezne-aktuality/>, kde jsou zveřejňovány pozvánky na jednání, informace k průběhu zpracování strategie a další informace, týkající se CLLD. Ve většině případů byly tyto informace rozesílány členům i zástupcům neziskovek, škol, podnikatelům (jejichž maily máme k dispozici) e – mailem. Od března 2015 jsme začali s úspěchem využívat e-mailing přímo ze stránek www.maskaskz.cz, kde je v administraci celá historie odeslaných zpráv, včetně adresátů. Celá komunita je do přípravy CLLD zapojena, je o stavu její přípravy průběžně informována.

- Zápisy z jednání, dokladující zapojení komunity do přípravy CLLD jsou průběžně zveřejňovány zde: <http://www.maskaskz.cz/mistni-rozvojova-strategie-2014-2020/zapisy-vystupy/>.
- Vyplněné dotazníky (na internetu) jsou zde:

Pro obyvatele:

<https://docs.google.com/forms/d/1XAYkx4mN1ynseCgYN2OxK5w3d4UDV8sNq-zFZXePmH0/viewanalytics#start=publishanalytics>

Pro neziskovky:

<https://docs.google.com/forms/d/1mX1oatAfvcYKByitblhHDGptTueFYLM7oWIn4zILsE/viewanalytics>

Pro obyvatele k infrastruktuře obcí:

<http://www.maskaskz.cz/mistni-rozvojova-strategie-2014-2020/postup-tvorby-strategie/>, pod odkazem Dotazník k infrastruktuře v obcích – výsledky

1	Duben 2012 – červen 2012	Dotazníkové šetření mezi občany. Dotazník byl rozdán plošně na území MAS. Celkem bylo rozdáno 2 500 výtisků a dotazník bylo možné vyplnit i na internetu online. Výsledky dotazníku byly zpracovány v květnu 2012
2	Červen 2012 – září 2012	Sběr dat z území působnosti MAS SZK. Byly vypracovány tzv. karty obcí - zjišťovali jsme ve všech obcích působnosti občanskou vybavenost, stav kulturního dědictví, fungující spolky apod. - to co se nedá zjistit ze statistik a co potřebujeme o našich obcích vědět. Na kartách jsou zachyceny aktuální fotografie objektů
3	14.7 – 29.8.2012	Anketa o MAS na stránkách MAS SZK. Celkem hlasovalo 123 respondentů, z toho 43% uvedlo, že MAS vnímá pozitivně, 16% ani negativně ani pozitivně, 17% neví, co MAS je a

		24% jí vnímá negativně.
4	24.10.2012 – 15.11.2012	Byla zveřejněna projektová karta , byly rozeslány maily s žádostí o její vyplnění a vrácení. Projektová karta je zveřejněna na stránkách www.maskaszczk.cz a je možné jí odesílat průběžně stále.
5	30.10. – 15.11.2012	Rozeslány el. dotazníky zaměřené na živnostníky a zemědělce. Dál byly ještě rozeslány maily s prosbou o vyplnění dotazníku http://www.maskaszczk.cz/formulare/mrs/ ohledně potřeb v obcích.
6	20. – 22. 11. 2012	První veřejné projednávání za účasti facilitátora Mgr. Libora Kudrny
7	Leden 2014 – květen 2014	Pracovní skupiny
8	Leden 2014 – květen 2014	Statistická zjišťování, aktualizace dat z roku 2012, získávání nových dat k nově přistoupivším obcím Zjišťována absorpční kapacita území a to jednat pomocí interview, řízených rozhovorů s aktéry na místní úrovni a jednat pomocí projektových karet – zásobníku projektů.
9	Červen 2014	Komunitní zpracování SWOT analýzy
10	Červenec – srpen 2014	Dokončení analytické části strategie, expertní posouzení, průběžné veřejné projednávání
11	Srpen – září 2015	Projednání absorpční kapacity území v oblasti podnikání na venkově, sociální a regionálního rozvoje v pracovních skupinách
12	Říjen 2015 – únor 2016	Dopracování implementační části strategie, programových rámců a fichí
13	Únor 2016	Připomínkování návrhu strategie
14	Únor 2016	Vypořádání připomínek
15	10. března 2016	Komunitní projednání a schválení strategie

Tabulka 2 - časová posloupnost přípravy strategie.

1.9.2. Participativní část

Potřeby území jsme zjišťovali mezi obyvateli:

- ⇒ osobním šetřením na místě v jednotlivých obcích (v druhé polovině roku 2012) a výsledky jsme zaznamenali do tzv. karet obcí. Je zde zachycen a zdokumentován „počáteční“, resp. výchozí stav, který existuje před počátkem zpracování strategie,
- ⇒ dotazníkovým šetřením v papírové podobě v druhé polovině roku 2012
- ⇒ elektronickým dotazníkovým šetřením
- ⇒ veřejným projednáváním potřeb dne 20. listopadu 2012 od 13 do 16 hodin za účasti [facilitátora](#) Mgr. Libora Kudrny
- ⇒ Elektronickým dotazníkovým šetřením počátkem roku 2014

Pozvánka na veřejné projednávání byla zveřejněna na internetových stránkách www.maskaszczk.cz, první předběžné pozvánky a informace o projednávání ve dnech 20. – 22.11.2012 byly odeslány mailem všem členům MAS SZK a všem neziskovým organizacím, na

kteří jsme měli v té době mailová spojení, dne 5. listopadu 2012. Dál byly zveřejněny ve všech stanicích TV Krušnohoří v kanálu info. Následně byly ještě znovu odeslány pozvánky dne 12.11.2012 k projednávání tématu občanské vybavení, služby, infrastruktura.

Úkolem, očekávaným výstupem ze schůzky bylo definovat potřeby území na dané téma, pojmenovat prioritu.

MAS SZK prováděla průběžně od dubna 2012 [dotazníkové šetření](#) mezi obyvateli území působnosti MAS SZK. Šetření bylo poměrně obsáhlé. Otázky směřovaly ke zjištění vnímání skutečností obyvatel ve všech oblastech jejich potřeb a to jak v oblasti občanské vybavenosti a infrastruktury v sídlech, tak v oblasti možností pro podnikání, životního prostředí, občanské společnosti a péče o kulturní dědictví. Vyhodnoceno bylo 325 dotazníků a to jak v písemné tištěné podobě, tak odpovědí odeslaných elektronicky.

Zároveň byl ještě na webových stránkách MAS SZK umístěn [jednoduchý dotazník](#), který měl za úkol zjistit konkrétní potřeby. Byly položeny otázky a umožněny odpovědi ANO/NE zda si občané myslí, že je třeba budovat v jejich obci nový vodovod, kanalizaci, silnice, chodníky apod. Ke dni konání schůzky bylo vyhodnoceno 34 odpovědí.

Byly zpracovány „[karty obcí](#)“ – každá z obcí působnosti MAS SZK byla formou „místního šetření“ zdokumentována (osobní návštěva, rozhovor se starostou obce nebo zástupcem obce). Byly zjišťovány nejen statistické údaje o počtu obyvatel (dle údajů ČSÚ), ale byly zjišťovány skutečnosti o tom, zda je v obci škola, školka, jak je školka využívána, zda je v obci obchod, kostel, hřbitov, dětské hřiště apod. Stávající stav je zdokumentován tak, že je popsán v kartě a je přiložena fotografie stávajícího stavu tam, kde je to relevantní. Karty obcí nám dávají informaci o skutečném stavu k 31. 8. 2012. Údaje z nich byly zesumarizovány. Výstupem je celkový přehled o všech obcích MAS SZK. Ten bude následně sloužit jako podklad pro monitorování naplňování cílů integrované strategie rozvoje místní akční skupiny MAS Sdružení Západní Krušnohoří 2014-2020. Karty obcí jsou zveřejněny na stránkách <http://www.maskaszkc.cz/databaze/karty-mas/karty-mas-18.html?kshowback=>.

Následoval další [elektronický dotazník](#) za účelem prošetření aktuálnosti zjištěných dat z roku 2012. Tento byl zveřejněn na stránkách www.maskaszkc.cz v první polovině roku 2014. Rozeslali jsme ho na všechny e-mailové adresy, které jsme měli k dispozici.

Dál jsme průběžně zjišťovali kontakty na všechny aktéry území a to zejména:

- [Neziskové organizace](#) - vyhledávali jsme v databázi MV ČR, později ve veřejném rejstříku podle sídla, poté jsme se snažili je vyhledávat na internetu a zjišťovat tak na ně kontakty. Také jsme se snažili získat o nich informace při rozhovorech se starosty obcí při místních šetřeních. Tam, kde jsme kontakty (telefon a mailovou adresu) nezjistili na internetu, těm jsme rozeslali dopisy v papírové podobě s prosbou o sdělení elektronického spojení a také s nabídkou spolupráce.
- [Podnikatele](#) – prostřednictvím Sdružení podnikatelů a živnostníků České republiky (člen za Ústecký kraj – p. Homola).
- [Zemědělské podnikatele](#) – prostřednictvím Okresní agrární komory Chomutov, kde jsou zastoupeni podnikatelé všech forem podnikání – právnické i fyzické osoby, podniky o výměře od několika hektarů po největší zemědělský podnik v oblasti o výměře cca 2 tisíce ha.
- [Poskytovatele sociálních služeb](#) – v katalogu poskytovatelů soc. služeb Ústeckého kraje

O průběhu zpracování strategie jsme informovali prostřednictvím internetových stránek <http://www.maskaszkc.cz/mistni-rozvojova-strategie-2014-2020/>. Společně s ostatními kolegy MAS v Ústeckém kraji jsme se dohodli, že na hlavní stránce své internetové prezentace každá MAS umístí společné logo se znakem EU a textem 2014+, pod kterým budou informace z příprav strategií k nalezení pro běžného návštěvníka stránek. Tak jsme to udělili i my. Průběžně zde byly zaznamenávány kroky ve zpracování strategie. Byly zde průběžně i vyvěšovány podklady tvorby strategie, včetně materiálů k připomínkování (např. SWOT analýza apod.).

Během tvorby a zpracování strategie se zástupci MAS postupně seznamovali s příklady dobré praxe a námětů potřeb území v oblastech

- sociálního začleňování
- prarodinné politika a opatření pro její realizaci
- sociálního zemědělství
- přeshraniční spolupráce
- způsoby a formy monitorování

Počátkem června jsme se dvakrát sešli k diskusi nad definováním silných a slabých stránek území a také jeho příležitostí a případných ohrožení (SWOT analýza). Šlo o řízenou diskusi pod vedením ing. Romana Hakena, který pro nás pracoval jako expert přes komunitní plánování. Účastníci setkání, místní aktéři dobře znali místních poměrů, pocitově pojmenovali jak silné, tak slabé stránky území, stejně jako z toho vyplývající příležitosti a ohrožení. SWOT analýzu jsme vyvěsili na web k připomínkování a zároveň jsme porovnávali, zda to, co jsme pocitově identifikovali v analýze, odpovídá výsledkům situační analýzy. SWOT analýzu připomínkovalo několik osob, všechny jejich připomínky byly zohledněny.

1.9.3. Expertní část

Na expertní části strategie se podíleli externí experti (nebo jsme využili jejich námětů):

Komunitní plánování:

- Ing. Bc. Roman Haken, ředitel Centra pro komunitní práci střední Morava (CpKP),
- Ing. arch. Jan Florian – člen představenstva Spolku pro obnovu venkova, specialista na prarodinné aktivity,
- Mgr. Karel Straka – Agentura pro sociální začleňování,
- Mgr. Ondřej Marek – CpKP – jak monitorovat a jak správně nastavovat monitorovací indikátory,

Zaměstnanost / nezaměstnanost

- Ing. František Janda – Svaz vlastníků půdy ČR,

Sociální začleňování

- Mgr. Karel Straka – Agentura pro sociální začleňování,
- Ing. František Janda – Svaz vlastníků půdy ČR,
- Ing. arch. Jan Florian – člen představenstva Spolku pro obnovu venkova, specialista na prarodinné aktivity,
- Sociální divadlo,

Zemědělství

- Ing. Jaroslav Brožka

V rámci komunitního zpracování strategie jsme si postupně zvali různé experty na danou problematiku a jejich zkušenosti a doporučení jsme potom následně zapracovali do návrhu strategie.

1.9.4. Přehled členů týmu pro přípravu a zpracování strategie

Na přípravě strategie se podíleli místní odborníci a experti, kteří mají k tomu příslušné kompetence.

V oblasti veřejné samosprávy:

- Ing. Petr Šmíd – starosta obce Hrušovany
- Ing. Blanka Hvozďová – místostarostka obce Vysoká Pec
- Zdeněk Valenta – starosta obce Březno
- Pavel Ašenbrener – starosta obce Otvice

V oblasti zemědělství:

- Ing. Jaroslav Brožka – jednatel společnosti Agrocom Hrušovany, spol. s r.o.
- Jiří Král – důchodce, původně chovatel a producent drůbeže a konzumních vajec
- Petr Škuta – zemědělský podnikatel, tajemník Ovocnářské unie, jednatel společnosti Sady a školky Jirkov, s.r.o.

V oblasti živnostenského podnikání:

- Antonín Herzán

V oblasti cestovního ruchu:

- Zdeněk Valenta
- Mgr. Pavel Staněk
- Ing. Petr Šmíd

V oblasti životního prostředí:

- Iveta Rabasová Houřová
- Bc. Václav Hora

V oblasti sociální:

- Mgr. Eva Šulcová, ředitelka Městského ústavu sociálních služeb v Jirkově
- Bc. Alexander Olah, expert pro sociální začleňování, dříve zaměstnanec Agentury pro sociální začleňování, původem a bytem v Jirkově
- Mgr. Markéta Dolejší – ředitelka Člověk v tísní o.p.s.

V oblasti školství:

- Bc. Blanka Prošková – ředitelka Mateřské školy v Údlících
- Ing. Blanka Hvozďová

V oblasti neziskového sektoru

- Hana Dufková, ředitelka MAS Sdružení Západní Krušnohoří

Externí experti

- Ing. Bc. Roman Haken, ředitel Centra pro komunitní práci střední Morava (CpKP),
- Ing. arch. Jan Florian – člen představenstva Spolku pro obnovu venkova, specialista na prarodinné aktivity,
- Mgr. Karel Straka – Agentura pro sociální začleňování,
- Mgr. Ondřej Marek – CpKP – jak monitorovat a jak správně nastavovat monitorovací indikátory,
- Ing. František Janda – Svaz vlastníků půdy ČR,

Popis způsobu vyhodnocování SCLLD – sledování projektů, aktivit, které budou ovlivňovat naplňování indikátorů potřeb regionu, jak často bude monitorování probíhat, kdo to bude dělat, jak se budou prezentovat výsledky apod.

Při vyhodnocování SCLLD budou využity zkušenosti z předchozí realizace SPL v letech 2009 – 2013.

1.9.5. Popis způsobu vyhodnocování SCLLD

1.9.5.1. Sledování projektů

Bude vedena samostatná dokumentace každého projektu. Základní údaje o projektech budou zaznamenány v soupisce projektů každého programového rámce a následně budou kumulovány v souhrnné soupisce projektů. Soupiska bude vedena tak, aby z ní bylo možné průběžně zjišťovat potřebné údaje, zejména kde byl projekt realizován, kdo jej realizoval (podle zájmové skupiny), v jaké fichi byl realizován, náklady na projekt, získanou dotaci a jak přispěl k naplňování monitorovacích indikátorů SCLLD.

Přijaté (schválené) projekty budou mít vlastní internetové stránky, kde budou uvedeny obdobné základní informace o žadateli, projektu, nákladech. Bude průběžně doplňováno fotodokumentací, a to minimálně před realizací projektu a po realizaci projektu, optimálně ještě i z průběhu realizace projektu.

Projekty budou sledovány nejen administrativně, ale budou monitorovány i fyzicky na místě realizace. Každý projekt bude sledován:

- Ex – ante - po podání žádosti o dotaci, v rámci schvalovacího procesu – výběrová komise – 1x,
- Během realizace – projektový manažer – nejméně 1x,
- Ex – post - po ukončení realizace, před podáním žádosti o proplacení – projektová manažer – 1x,
- V době udržitelnosti po proplacení – monitorovací komise – alespoň 1x v době udržitelnosti.

Odpovědnost za monitorování má projektový manažer příslušného programového rámce a ředitel/ka úřadu.

1.9.5.2. Sledování monitorovacích indikátorů SCLLD

Bude vyhodnocováno 1x za půl roku, odpovědnost za pravidelné vyhodnocování má ředitel/ka úřadu. Výstupy monitoringu budou předávány do monitorovacího systému MMR.

1.9.5.3. Prezentování výsledků

Výsledky budou průběžně prezentovány:

- na webu MAS SZK,
- ve Zpravodaji nebo místním tisku
- dalšími vhodnými způsoby (např. obdoba publikace Co se nám společně podařilo, která byla vydána za období od r. 2009 – 2013 realizace SPL)

2. ANALYTICKÁ ČÁST

Při zpracování analytické části strategie jsme využili data získaná od Českého statistického úřadu, dále informace získané vlastním šetřením na místě a dotazníkovými šetřeními mezi obyvateli území.

Při zpracování analytické části jsme zdokumentovali stávající skutečnosti – vytvořili jsme tzv. karty obcí, do kterých jsme nanесли základní informace o obcích, včetně fotodokumentace stávajícího stavu např. občanské vybavenosti, památek apod.

Dotazníkové šetření jsme provedli koncem roku 2012 (papírová forma + elektronická forma), to jsme vyhodnotili a následně jsme zjištěné skutečnosti projednávali v pracovních skupinách. Ty byly vytvořeny pro oblast Infrastruktura, občanské vybavení, kulturní památky, občanská společnost, sociální sféra a zemědělství, podnikání, životní prostředí. Následně jsme ještě počátkem roku 2013 dotazníkové šetření v elektronické podobě zopakovali a zjistili jsme, že výsledky nejsou samozřejmě zcela shodné, jsou přiměřené a odpovídající tomu, že mezi jednotlivými šetřeními uplynula doba cca 1,5 roku.

Během prací na analytické části strategie jsme se snažili co nejvíc zapojit veřejnost. Zjišťovali jsme kontaktní spojení na všechny vzdělávací instituce v území působnosti (mateřské školy, školky, střední školy), na všechny spolky, které se nám podařilo vyhledat, podnikatelské subjekty prostřednictvím svazu podnikatelů, zemědělské podnikatelské subjekty prostřednictvím Okresní agrární komory Chomutov, poskytovatele sociálních služeb apod. Během zpracování jak analytické části, tak i celé strategie, jsme tyto všechny subjekty o jednotlivých aktivitách tvorby strategie informovali a vyzývali je k zapojení se do celého procesu zpracování. Někteří projevíli zájem, někteří nás ale požádali, abychom jim již dále maily neposílali. Průběžně jsme také všechny informace o průběhu prací na strategii zveřejňovali na našich internetových stránkách <http://www.maskazk.cz/mistni-rozvojova-strategie-2014-2020/postup-tvorby-strategie/>.

Sesbíraná data jsme vyhodnotili a společně vytvořili SWOT analýzu. Tu jsme nejdříve společně tvořili po jednání valné hromady MAS dne 2. června 2014 pod odborným vedením facilitátora ing. Romana Hakena. Zde jsme vytvořili základ SWOT analýzy a následně jsme jej ještě při setkání 6. června 2014 v Březně dopracovali. SWOT analýzu jsme pak vyvěsili na webové stránky k připomínkování. Sešlo se několik připomínek, všechny byly do analýzy zapracovány.

Území jsme hodnotili z pohledu:

- a) Obecný popis území
- b) Půdní fond
 - Výměra
 - Zemědělská a nezemědělská půda
 - Geografické podmínky
- c) Obyvatelstvo
 - Počet obyvatel celkem
 - Věková struktura obyvatelstva (0 – 14 let, 15 – 64 roků, 65 let a více)
 - Vzdělanostní struktura obyvatelstva
- d) Bytová výstavba
- e) Hospodářské činnosti
 - Podnikatelské subjekty
 - Zemědělské podnikatelské subjekty
- f) Nezaměstnanosti
- g) Školství
- h) Kvality infrastruktury
 - Vodovody
 - Kanalizace
 - ČOV

- Chodníky, cesty, autobusové zastávky, veřejná prostranství
- Veřejné osvětlení
- internet
- i) Kvality občanského vybavení
 - Prostory pro setkávání
 - Hřiště
 - Sportoviště
- j) Sociální oblasti
 - Zařízení poskytující sociální služby
 - Poskytovatelé sociálních služeb
- k) Zdravotnictví
- l) Cestovního ruchu

2.1. Socio – ekonomická analýza (vyhodnocení kvalitativních a kvantitativních charakteristik území)

Základní údaje

Název obce	Status	Počet částí obce	Další části obce
Bílence	0	3	Škrle, Voděrady
Blatno	0	8	Bečov, Hrádečná, Květnov, Mezihoří, Radenov, Šerchov, Zákoutí
Boleboř	0	3	Orasín, Svahová
Brandov	0	1	
Březno	4	8	Denětice, Holetice, Kopeček, Nechranice, Stranná, Střezov, Vičice
Černovice	0	1	
Domašín	0	4	Petlery, Nová Víska u Domašína, Louchov
Droužkovice	0	1	
Hora Sv. Kateřiny	2	3	Malý Háj, Rudolice v Horách
Hora Sv. Šebestiána	4	2	Nová Ves
Hrušovany	0	3	Lažany, Vysočany
Jirkov	2	5	Březenec, Červený Hrádek, Jindřišská, Vinařice
Kalek	0	3	Jindřichova Ves, Načetín
Klášterec nad Ohří	2	12	Ciboušov, Hradiště, Klášterecká Jeseň, Lestkov, Mikulovice, Miřetice, Rašovice, Suchý Důl, Šumná, Útočiště, Verněřov
Kovářská	3	1	
Kryštofovy Hamry	0	4	Černý Potok, Mezilesí, Rusová
Křimov	0	9	Celná, Domina, Krásná Lípa, Menhartice, Nebovazy, Stráž, Strážky, Suchdol
Loučná	2	2	Háj
Málkov	0	4	Lideň, Vysoká, Zelená
Měděnec	4	6	Dolní Halže, Horní Halže, Kamenné, Kotlina, Mýtinka

Místo	5	3	Blahuňov, Vysoká Jedle
Nezabylice	0	2	Hořenec
Nová Ves v Horách	0	4	Lesná, Mikulovice, Mníšek
Okounov	0	4	Kotvina, Krupice, Oslovice
Otvice	0	1	
Pesvice	0	1	
Spořice	0	1	
Strupčice	0	4	Hošnice, Okořín, Sušany
Údlice	4	2	Přečaly
Vejprty	2	3	České Hamry, Výsada
Velemyšleves	0	5	Minice, Průmyslová zóna Triangle, Truzenice, Zálezly
Vrskmaň	0	2	Zaječice
Všehrady	0	1	
Všestudy	0	1	
Výsluní	2	6	Kýšovice, Sobětice, Třebíška, Úbočí, Volyně
Vysoká Pec	0	3	Drmaly, Pyšná

Tabulka 3 - obce MAS SZK

Status: 1-statutární město a hlavní město Praha; 2-město; 3-městys; 4-město, které dosud nepožádalo o vrácení statusu města; 5-městys, který dosud nepožádal o vrácení statusu městys; 9-vojenský újezd; 0-ostatní obce

2.1.1. Obecný popis území působnosti MAS Sdružení Západní Krušnohoří

Dle zákona č. 248/2000 o podpoře regionálního rozvoje jsou na základě průběžné analýzy vymezovány problémové regiony, jejichž rozvoj je třeba s ohledem na vyvážený rozvoj státu a vyrovnávání rozdílů mezi jednotlivými územními celky podporovat.

Může jít o tyto typy problémových regionů:

- Strukturálně postižené regiony
- Hospodářsky slabé regiony
- Venkovské regiony
- Jiné problémové regiony

V ČR byly vymezeny pro období 2000 - 2004 mezi strukturálně postiženými regiony také okresy Chomutov, Louny a Most, tedy celé území působnosti MAS Sdružení Západní Krušnohoří.

Vymezení regionů se soustředěnou podporou státu na roky 2007-2013 bylo stanoveno usnesením vlády ze dne 17. května 2006 č. 560 o **Strategii regionálního rozvoje České republiky**. V seznamu tohoto usnesení zůstává členění na strukturálně postižené regiony, hospodářsky slabé regiony a regiony s vysoce nadprůměrnou zaměstnaností.

Mezi **strukturálně postižené regiony** byly zařazeny v období 2007 – 2013 mimo další i okresy Most a Chomutov. **Okres** Louny byl zařazen do kategorie **Hospodářsky slabé regiony**.

Pro období 2014 – 2020 vymezila Vláda České republiky **hospodářsky problémové regiony** svým usnesením č. 344/2013 ke [Strategii regionálního rozvoje České republiky 2014 – 2020 ze dne 15. května 2013](#). Dokument vymezuje státem podporované regiony. Jedná se hospodářsky

problémové regiony⁵. Jako hospodářsky problémový region je v tomto dokumentu vymezeno celé území MAS (ORP Chomutov, Litvínov a Žatec).

2.1.1.1. Historie regionu

Podle významných a velice cenných archeologických nálezů se předpokládá osídlení některých území současného mikroregionu již v době pravěké (Kláštelec nad Ohří, Strupčice) a v mladší době kamenné před více než 5000 lety (Droužkovice). Další osady vznikaly na přelomu našeho tisíciletí (např. Údlice). Jednalo se již o slovanské osady. První písemné zmínky o sídelních útvarech na území mikroregionu jsou z roku 1175, kde je zmiňována osada na území dnešních Sušan (osada Strupčic), následují zmínky z roku 1203 o další osadě Strupčic – Hošnicích. Do doby let 1150 – 1250 spadá vznik samotného Klášterce nad Ohří, který se váže na malý klášter vybudovaný zde postoloprtskými benediktýny. Další z nejstarších obcí mikroregionu jsou Hrušovany, k nimž se váže první zmínka v roce 1266, následují první zmínky o Černovicích (1281), Otvicích (1295) i o Jirkově, dál pak o Málkově z počátku 14. století, Boleboři z poloviny 14. století. Z historického hlediska měly na život obyvatel území velký vliv předválečné i poválečné události, Mnichovská smlouva, poválečné mezinárodní dohody, s tím spojený odliv původního obyvatelstva a následné dosídlování pohraničních oblastí.

Tyto skutečnosti měly nepochybně vliv na vývoj společnosti, na její tradice, kulturu atp. Je nepochybné, že se jedná o lokalitu s bohatou, i když problematickou historií, na kterou lze následně navazovat, a je třeba pro další generace toto historické dědictví uchovávat a podporovat znalosti místních obyvatel o historii území a jejím významu na současnost.

2.1.1.2. Ekonomika

Celá oblast je přirozeně rozdělena do několika oblastí rozvoje průmyslu, svým geografickým profilem dokonce vytváří podmínky pro kontinuální, širokospektrální ekonomický rozvoj celé oblasti. Jsou zde podmínky pro:

- cestovní ruch – a to jak zimní (horské oblasti), tak o letní (rekreační oblasti v podhůří),
- industrializace podhůří pak dává předpoklady pro rozvoj průmyslu, a to jak těžkého tak i lehkého,
- dostatek surovin způsobuje rozvoj těžebního průmyslu,
- kvalitní půda v údolní části mikroregionu vytváří podmínky i pro zemědělství, horské pastviny pak pro chovy hospodářského zvířectva.

Celková **ekonomika** byla nejvíce ovlivněna těžkým průmyslem, těžbou hnědého uhlí a koncentrací výroby elektřiny v daném regionu. V důsledku ekologického zatížení prostředí tímto průmyslem došlo k dlouhodobé degradaci všech ostatních ekonomických aktivit v regionu, které svou diverzifikací vytváří v ostatních regionech dostatečný „polštář“ ve výkyvech v zaměstnanosti. Absence širokospektrální ekonomické činnosti v dané oblasti v konečném důsledku velmi tvrdě zapříčinila existenční potíže velkých zaměstnavatelů, kteří byli vesměs orientováni na těžký průmysl. Díky těmto aspektům se jeví v dané oblasti ekonomika jako výrazně plochá nízkospektrální, s výraznou náchylností k prudkým reakcím na sebemenší výkyvy cyklického vývoje ekonomiky. V budoucnu je nutné zaměřit podporu na rozšíření různorodosti podnikání a diverzifikace rizik spojených s cyklickými útlumy v jednotlivých oborových činnostech. Z toho vyplývá i do budoucna potřeba vzniku a rozšiřování, případně diverzifikace činností malých a středních podniků na území působnosti MAS SZK.

⁵ Problémové regiony = regiony se specifickými problémy, jejichž podporování státem je v jistém časovém období nezbytné

Samostatnou kapitolou je ekonomická činnost horských oblastí. Obecně jsou horské oblasti spojené s aspekty, které nepodporují ekonomický rozvoj daného území. Jedná se zejména o:

- komplikovanou dopravní obslužnost, a to jak materiálovou, tak i dopravní obslužnost zaměstnanců;
- dlouhou dobu nutnosti vytápění;
- řídkou hustotu obyvatelstva;
- velkou vzdálenost od dopravních a průmyslových center;
- zvýšené nároky na ekologii;
- riziko výpadků dodávek v důsledku kalamitních situací;
- velkou vzdálenost správních orgánů (finanční úřad, zdravotní pojišťovny, celnice apod.).

Pozitivem se jeví blízkost hranic. Obecně lze předpokládat další, výraznější eskalaci výše zmiňovaných problémů v budoucnosti, kdy se nedá ve spojení s nedostatečnou dopravní obslužností počítat v brzké době s pozitivními náznaky.

Ekonomický rozvoj těchto oblastí je nutné zaměřit na přirozený rozvoj těch činností a aktivit, které jsou předností tohoto regionu. Obecně by k tomuto rozvoji mělo přispět i výrazně zlepšené životní prostředí regionu, které je nutnou podmínkou rozvoje cestovního ruchu. Jedná se zejména o podporu rozvoje služeb v cestovním ruchu (ubytovací zařízení, agroturistika, stravovací služby, vytváření podmínek pro letní i zimní sporty, podporu tradičních kulturních a společenských akcí na místních úrovních, podporu místních tradičních výrobků).

Limitujícím faktorem ekonomického rozvoje dané oblasti je vzdělanostní struktura populace. V oblasti je jedna z nejhorších vzdělanostních charakteristik z celé České republiky.

Obecně lze hodnotit ekonomickou situaci oblasti jako problémovou s pozitivnějším výhledem, který očekáváme zejména ve zlepšení dopravní obslužnosti, ve zvyšování vzdělanosti obyvatelstva a snižování nezaměstnanosti s ohledem na rozvoj průmyslových zón buď přímo v území působnosti MAS SZK či v jeho těsné blízkosti.

Je třeba podporovat rozvoj malého a středního podnikání na místní úrovni, rozvoj celoročního cestovního ruchu, obnovu technické infrastruktury. Pozitivní dopad potom budeme očekávat zejména ve prospěch živnostníků, malých a středních podnikatelů i samotných obyvatel území působnosti MAS SZK (zlepšení dostupnosti služeb, snížení nezaměstnanosti).

Hospodářství je dále zanalyzováno v kapitole [Hospodářská činnost](#).

2.1.1.3. Vzdělanost

Vzdělanostní struktura obyvatelstva území působnosti MAS SZK patří, jak bylo výše uvedeno, k nejhorším z celé České republiky. Vyplyvá to z analýzy statistických dat ČSÚ. Vzdělanostní struktura obyvatelstva je popsána dále v bodě 2.1.3.3. – [Vzdělanostní struktura obyvatelstva](#).

2.1.1.4. Dopravní obslužnost

Pro horskou oblast mikroregionu není situace v dopravní obslužnosti dobrá a vyhovující. Dopravní obslužnost v nížinné části mikroregionu je zajištěna mezinárodní silnicí I. třídy číslo E 442 (silnice č. 13), která vede směrem od Mostu přes Chomutov na Kadaň, Klášterec nad Ohří, Karlovy Vary a dál. Kolmo na tuto silnici vede další důležitá dopravní tepna, a to silnice 1. třídy č. 7, která ve od Prahy přes Chomutov na hraniční přechod Hora Svatého Šebestiána. Dále pak je dopravní obslužnost zajištěna železniční tratí Chomutov - Žatec. Obyvatelé obcí, které nemají přístup k těmto zmiňovaným dopravním koridorům, mají výrazně omezenou možnost své integrace do pracovního procesu, ale i obtížný přístup ke vzdělání, kulturnímu a sportovnímu vyžití.

Obecně lze hodnotit dopravní obslužnost jako ne zcela dostatečnou. Absence dostatečné dopravní obslužnosti je pak limitujícím faktorem rozvoje obcí jednak co do počtu rozvoje obyvatel, tak i co do příchodu podnikatelů a vzniku pracovních míst.

Vzhledem k nepříliš dobré dopravní obslužnosti je třeba, aby se MAS SZK zaměřila na podporu zlepšení jak pracovních, tak i životních podmínek svých obyvatel přímo v jejich obcích, a to podporou rozvoje malého a středního podnikání za účelem zlepšení nabídky místních služeb (obyvatelé nebudou muset jezdit za službami do vzdálených měst), zvýšení počtu pracovních příležitostí (obyvatelé nebudou muset za prací dojíždět do vzdálenějších průmyslových zón), podporou rozvoje lidských zdrojů, místní společnosti a kultury.

2.1.1.5. Školství

Základní školství je na dostatečné úrovni, děti z menších obcí dojíždějí do škol do Chomutova, Jirkova, Kadaně a Klášterce nad Ohří. Problém je v dopravní obslužnosti, ale také v tom, že se děti odmalička dojíždějí do školy „do města“ nevytvářejí vztah k domovu (vesnici, kde žijí, nemají spojenou s postavou učitelky nebo učitele první či druhé střídy apod.).

Střední školy jsou v Chomutově, v Kadani, Klášterci nad Ohří, Jirkově i Údlicích. V současné době některé učební obory zanikly, výuka některých se sloučila do integrovaných středních škol a učilišť, učební obory se samozřejmě přizpůsobují potřebám současných zaměstnavatelů. Rozšířila se síť středních škol, zejména víceletých gymnázií, a to i o školy soukromé, v Chomutově mají možnost zájemci studovat i na vyšší odborné škole a je zde otevřeno i vysokoškolské studium.

Lze konstatovat, že podmínky pro vzdělávání v oblasti jsou přijatelné včetně trendu dalšího rozvoje středního a vysokého školství na území chomutovského okresu a tím i přiblížení a zlepšení možností pro obyvatele území v působnosti MAS. Nutná je ale osvěta – VZDĚLÁNÍ SE VYPLATÍ.

[Vlastní analýza školských zařízení je uvedena v bodě 3.1.7. - Školství](#)

2.1.1.6. Životní prostředí

Horský masiv Krušných hor je základním ovlivňujícím faktorem zdejšího klimatu. Území leží v dešťovém stínu Krušných hor a Doupovských vrchů. Projevuje se zde také zhoršená ventilace, závětrné víry, vlnové proudění, a díky těmto klimatickým poměrům je v území zhoršený rozptyl exhalací.

Vodní toky Chomutovska jsou součástí povodí Ohře, dílčí povodí jsou zastoupena řekami Ohře a Bílina s jejich přítoky. Přírozené vodní toky mají charakter potoků a říček.

Celková výměra území působnosti MAS je 74 080 ha, z toho tvoří lesní půda 35 543 ha⁶, t.j. 47,9 %. Podle údajů Českého statistického úřadu zaujímá lesní půda 45,2 % celkové výměry v rámci ČR. S klimatickými podmínkami území, které je z velké části v tzv. méně příznivých oblastech (LFA), méně vhodných pro intenzivní zemědělství, ať již z důvodů srážkových stínů v oblasti nebo z důvodu vysoké nadmořské výšky, souvisí i celkově nižší podíl orné půdy oproti celostátnímu průměru (15,3 % oproti 16,9 v rámci ČR). V regionu je vysoký podíl zalesnění, ale nepůvodní jehličnaté porosty poškozené vlivem exhalací je třeba nahradit ve prospěch listnatých stromů a jiných dřevin.

Maloplošná chráněná území (MCHÚ)

V roce 2012 byly Krajským úřadem Ústeckého kraje prohlášeny za přírodní rezervaci další území, jako např. Prameniště Chomutovky, které spadá celé do území působnosti MAS SZK. Všechna chráněná území, včetně Evropsky chráněných území lze vyhledat na mapovém serveru ÚSOP <http://drusop.nature.cz/mapa/>.

⁶ K 31.12.2015, zdroj https://www.czso.cz/csu/czso/data_pro_mistni_akcni_skupiny_mas

M ZCHÚ	Počet	Rozloha (ha)	% z území MAS (74071 ha)
NPR	2	697,87	0,94
PR	6	2047,6	2,76
NPP	2	17,95	0,02
PP	10	160,4	0,22
Celkem	20	2923,82	3,94

Tabulka 4 - maloplošná chráněná území - suma

Zdroj: <http://drusop.nature.cz/>

NPR - řízená rezervace

PR - přírodní rezervace

NPP - národní přírodní památka

PP - přírodní památky

Srovnání MCHÚ v rámci ČR, Ústeckého kraje, okresu Chomutov a území MAS Sdružení Západní Krušnohoří k 30.9.2014:

	Počet MCHÚ	Rozloha MCHÚ (ha)	Rozloha území celkem (ha)	Podíl MCHÚ v daném území
ČR	2560	114 070,5	7 886 619	1,44
Ústecký kraj	173	8 861,5	533 452	1,66%
Okres Chomutov	30	4 948,45	93 500	5,29%
MAS SZK	23	4545,31	74 072	6,13%

Tabulka 5 - porovnání MCHÚ ČR - Ústecký kraj - okres Chomutov - MAS SZK

Zdroj: <http://www.czso.cz/>

Z uvedených údajů vyplývá velmi zajímavé zjištění, že na území MAS Sdružení Západní Krušnohoří je v porovnání s celostátním, krajským i okresním průměrem velmi vysoký podíl maloplošných chráněných území, což svědčí o rozmanitosti fauny i flory na území. Jsou zde zastoupeny jak národní přírodní památky, tak národní přírodní rezervace, přírodní památky i přírodní rezervace. Na jednu stranu je to potenciál pro rozvoj území, na druhou stranu to může být omezujícím prvkem v rozvoji zemědělství či jiného podnikání.

2.1.2. Území MAS SZK – výměra, zemědělská a nezemědělská půda, geografické podmínky

Rozloha území MAS SZK pro období 2014 – 2020 je odlišná od její rozlohy pro období 2007 - 2013, protože území bylo rozšířeno o obce Březno, Brandov, Domašín a Velemyšleves.

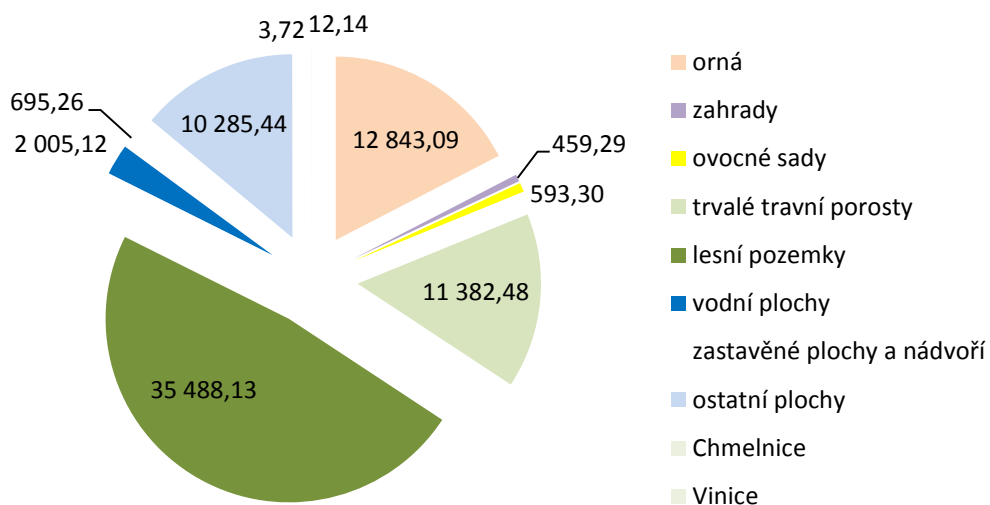
Druhy pozemků

Rozloha (ha)		2008	2012	2013	2014
celkem		74 094,09	74088,64	74087,74	74 086,44
Zemědělská půda celkem		25 981,03	25679,5	25651,91	25 612,49
Z toho	orná půda	13 531,72	13210,01	13186,29	12 843,09
	Chmelnice	3,72	3,72	3,72	3,72
	Vinice	11,48	12,14	12,14	12,14
	Zahrady	451,96	464,56	464,65	459,29
	Ovocné sady	569,99	593,34	593,26	593,30
	Trvalé travní porosty	11 412,16	11395,74	11391,85	11 382,48
Nezemědělská půda celkem		48 113,06	48409,1	48435,82	48 473,95
Z toho	Lesní pozemky	35 226,67	35400,29	35482,84	35 488,13
	Vodní plochy	1 990,118	1975,03	2003,85	2005,12
	Zastavěné plochy a nádvoří	597,43	693,86	698,43	695,26
	Ostatní plochy	10 298,85	10339,96	10339,96	10285,44

Tabulka 6 - Území MAS SZK - výměra

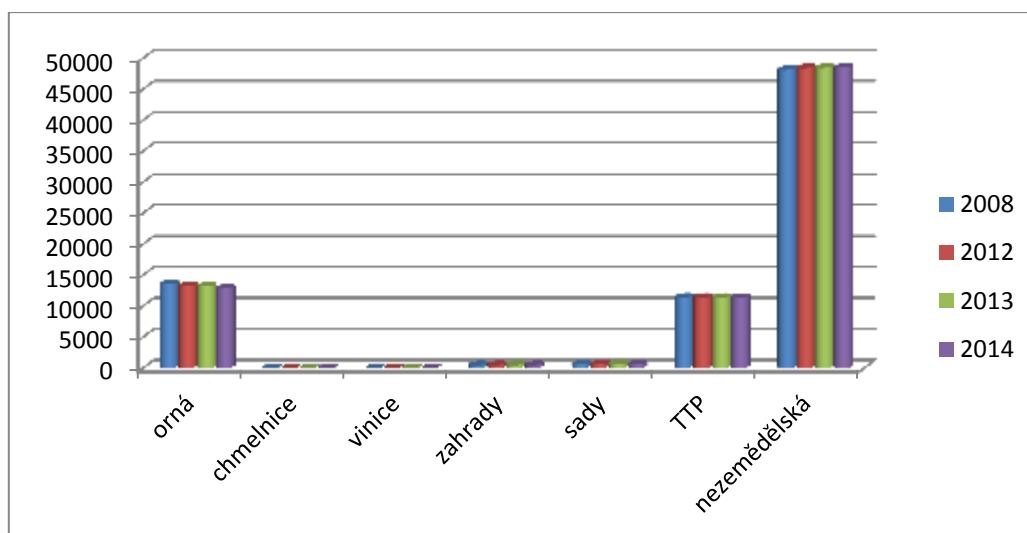
Zdroj: <http://www.isu.cz/kategorieTab.aspx?group=1>, zdrojová data ČSÚ pro MAS, aktualizace k 30.6.2015

Půda MAS SZK celkem - 2014



graf 2-půda MAS SZK celkem k 31.12.2014

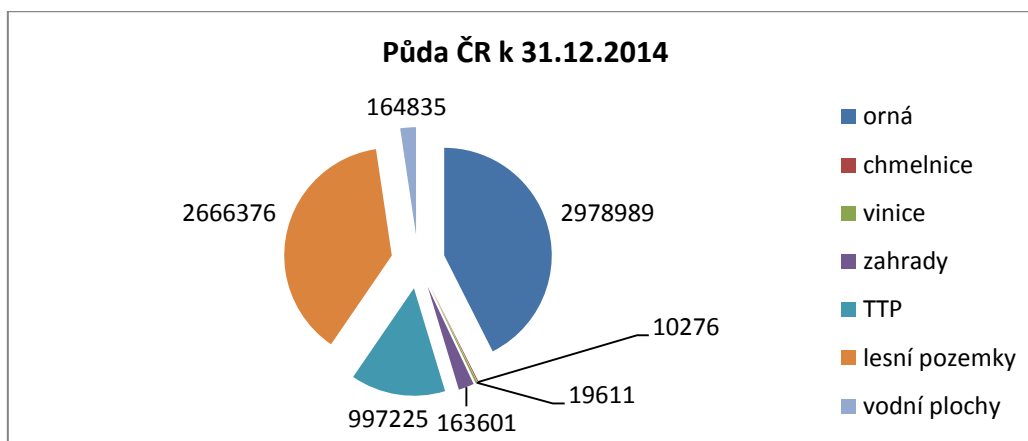
Zdroj: <http://www.czso.cz>



graf 3 - vývoj výměry půdy 2008 / 2014

Zdroj: <http://www.czso.cz>

Půda celkem za celou ČR - 2014



graf 4 - porovnání výměr půdy 2008 / 2014

Zdroj: <https://vdb2.czso.cz/vdbvo2/faces/cs/index.jsf?page=vystup-objekt&zo=N&pvo=ZPR15&verze=-1&z=T&f=TABULKA&nahled=N&sp=N&katalog=30842&filtr=G%7EF M%7EF Z%7EF R%7EF P%7E S%7E null null &str=v32#w=>

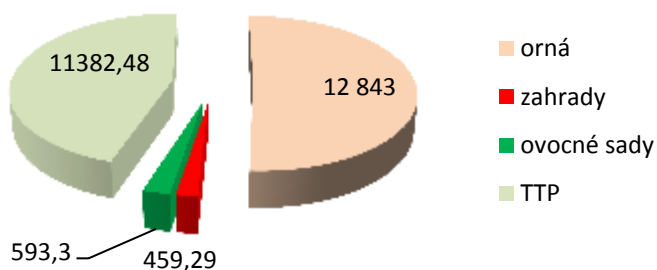
Z grafů je patrné, že na území působnosti MAS SZK je vyšší podíl lesních pozemků než je průměrně v celé České republice a to o 14,1 %, travních porostů je víc o 2,7 % na druhou stranu je zde podíl orné půdy nižší než je celostátní průměr, a to o 20,4 %

	MAS SZK %	ČR %
Orná	17,33	37,77
TTP	15,36	12,64
Lesní pozemky	47,9	33,8

Tabulka 7 - porovnání podílů druhů půd MAS SZK / ČR

Zdroj: <http://www.czso.cz>

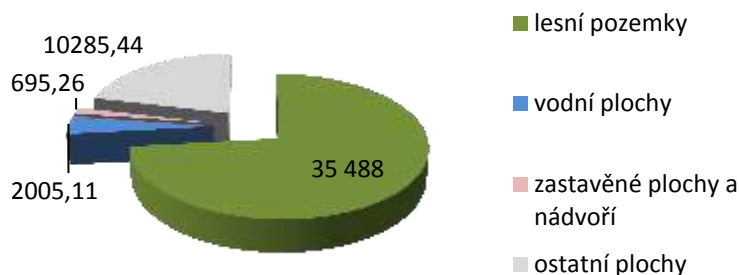
zemědělská půda MAS SZK - 2014



graf 5 - zemědělská půda MAS SZK podle využití

Zdroj: <http://www.czso.cz>

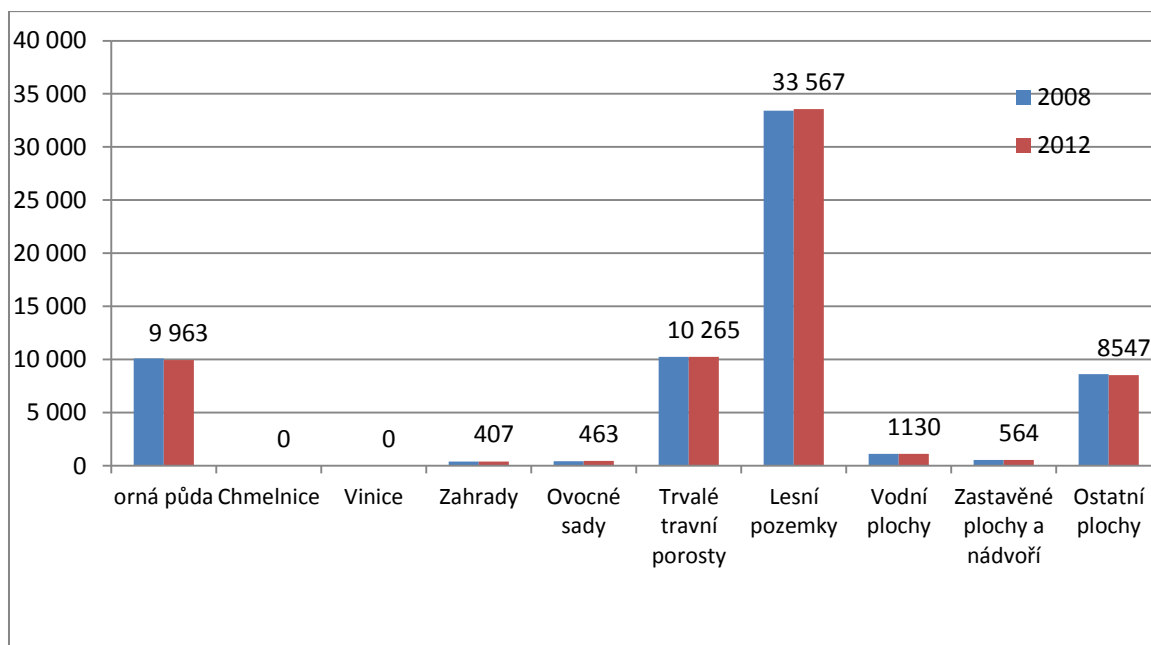
nezemědělská půda MAS SZK - 2014



graf 6 - zemědělská půda MAS SZK podle využití

Zdroj: <http://www.czso.cz>

Z dat je patrné, že postupně od roku 2008 dochází ke snižování výměry zemědělské půdy, a to zejména orné půdy, ale na druhou stranu se zvýšily výměry zahrad a ovocných sadů. Zvýšila se celková výměra nezemědělské půdy a to hlavně u lesních pozemků, naopak výměra ostatních ploch klesla. Zvýšení výměry zemědělských pozemků lze přičíst podpoře Programu rozvoje venkova 2007 – 2013, případně HRDP 2004 – 2007, kdy bylo podporováno zalesňování zemědělské půdy. Z grafu je ale patrné, že úbytky či naopak nárůst výměr ploch nejsou nikterak zásadní, u orné půdy jde o snížení o 5,1 % původního stavu z roku 2008, u zahrad došlo k nárůstu o 1,6 %, u ovocných sadů o 4,1 %, u lesních pozemků o 0,5%, u ostatních ploch došlo ke snížení o 0,7 %.



graf 7- půda dle využití 2008 / 2014

Zdroj: <http://www.czso.cz>

Nejnižší položeným místem jsou Vičice, část obce Březno s nadmořskou výškou 225 m.n.m a nejvyšší položené místo 1228 m.n.m (je na úpatí nejvyšší hory Krušných hor, Klínovce, jehož vrchol ve výši 1244 m.n. m. se ale nachází již na území Karlovarského kraje). Celkové převýšení tedy činí 1003 m.

2.1.3. Obyvatelstvo

	celkem	0 – 14 let		15 – 64 roků		nad 65 let	
		počet	podíl	počet	podíl	počet	podíl
ČR	10 436 560	1 488 928	14,3%	7267169	69,6%	1644836	15,8%
Ústecký kraj	808 961	121 692	15%	565 358	69,7%	117 899	14,6%
Okres Chomutov	122 157	18 295	15%	87 127	71,3	15 996	13,1%
MAS SZK	54 030	8 367	15,5%	38 943	72,1%	6 720	12,4%

Tabulka 8 - věkové složení obyvatelstva ČR / ÚK / okres Chomutov / MAS SZK

Zdroj: ČSÚ, údaje ze sčítání lidu v roce 2011

Z údajů v tabulce je zřejmé, že ve srovnání s celou ČR, Ústeckým krajem i s Chomutovským okresem je na území MAS Sdružení Západní Krušnohoří

- nejvyšší podíl osob do 14ti let
- nejvyšší podíl osob ve věku 15 – 64 let
- nejnižší podíl osob ve věku nad 65 let

2.1.3.1. počet obyvatel celkem

Území MAS Sdružení Západní Krušnohoří mělo k 31.12.2012 54 030 obyvatel, k 31.12.2014 to bylo 53 883 obyvatel. Vývoj počtu obyvatel od roku 2004 do roku 2014 je patrný z následujícího grafu

<http://www.czso.cz/>

Bilance obyvatelstva

	Počet obyvatel k 31.12 celkem	Ženy k 31.12 celkem	Živě narození celkem	Zemřelí celkem	Přistěhovalí celkem	Vystěhovalí celkem
2008	54366	27272	674	536	1933	1657
2009	54600	27409	638	517	1778	1665
2010	54717	27411	579	551	1743	1654
2011	54085	27004	517	555	1846	1843
2012	54030	26970	525	538	1842	1884
2013	53863	26897	494	530	1878	2009
2014	53883	26854	505	552	2047	1980

Tabulka 9 - bilance obyvatelstva 2008 – 2014

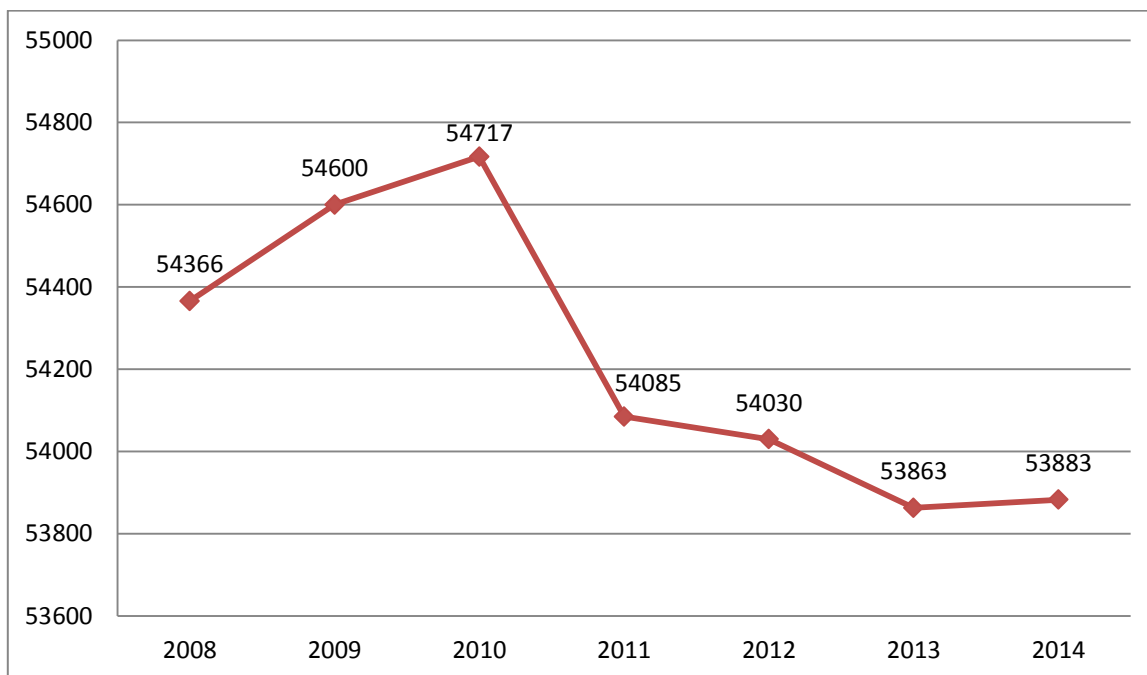
Zdroj: <http://www.czso.cz>



graf 8 - obyvatelé MAS SZK 2008- 2014

Zdroj: <http://www.czso.cz>

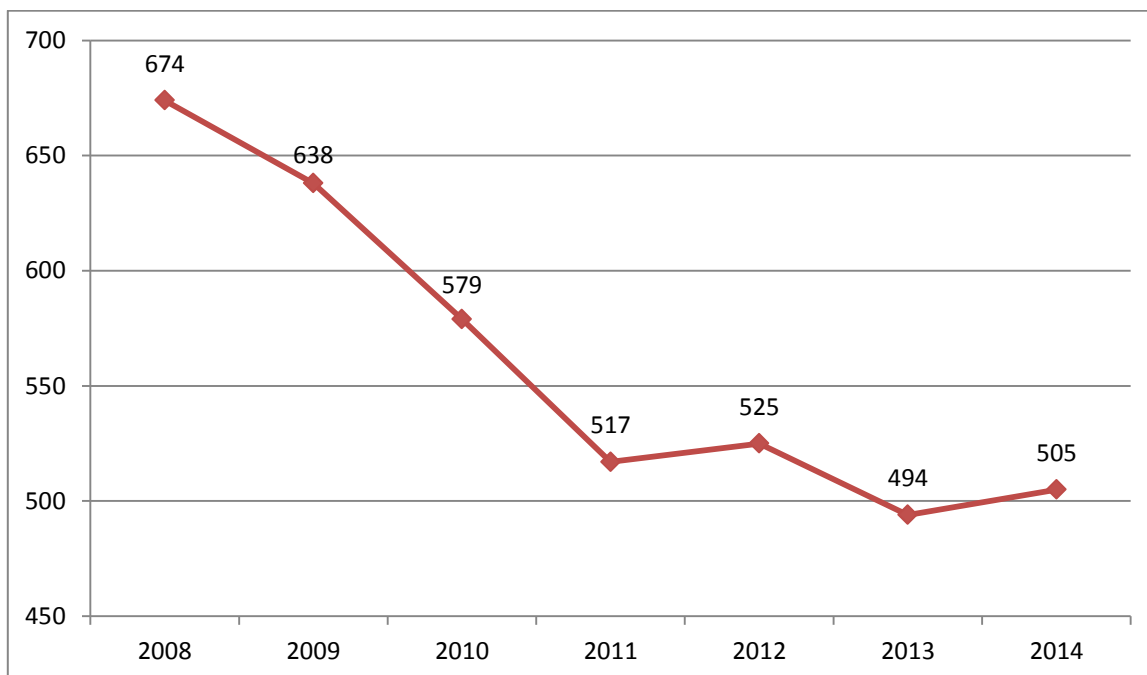
Počet obyvatel k 31.12. - celkem od roku 2008 do roku 2014 v MAS Sdružení Západní Krušnohoří



graf 9 - počet obyvatel 2008 -2014

Zdroj: <http://www.czso.cz>

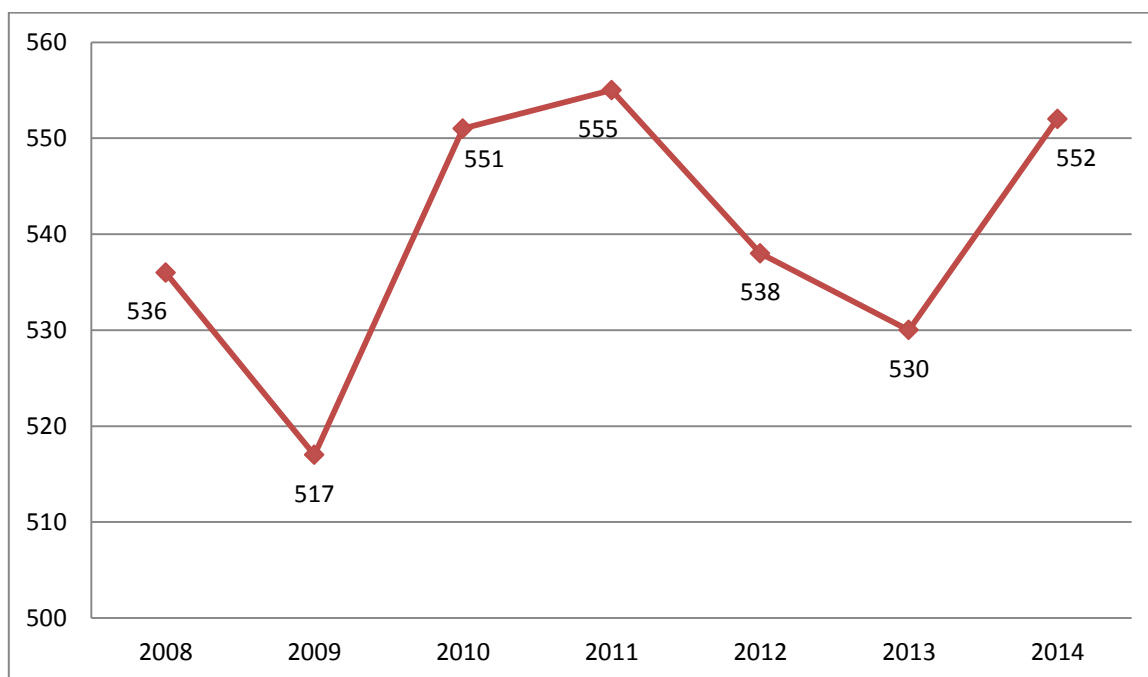
Živě narození celkem od roku 2008 do roku 2014 v MAS Sdružení Západní Krušnohoří



graf 10 - živě narození 2008 - 2014

Zdroj: <http://www.czso.cz>

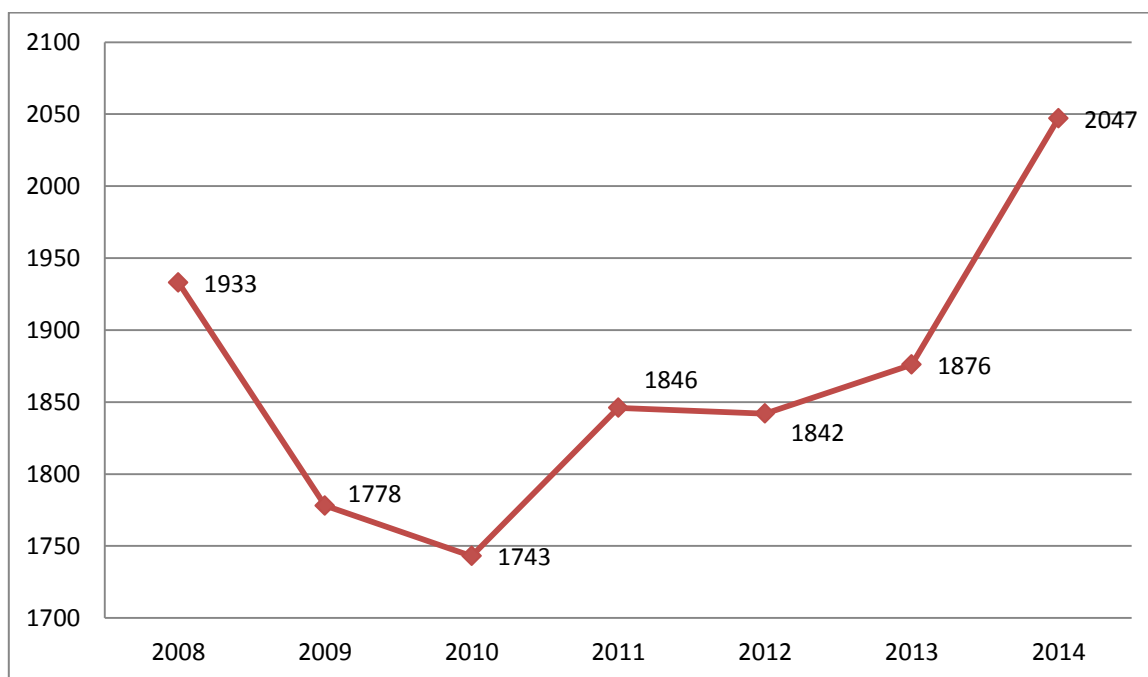
Zemřelí celkem od roku 2008 do roku 2014 v MAS Sdružení Západní Krušnohoří



graf 11 - zemřelí 2008 – 2014

Zdroj: <http://www.czso.cz>

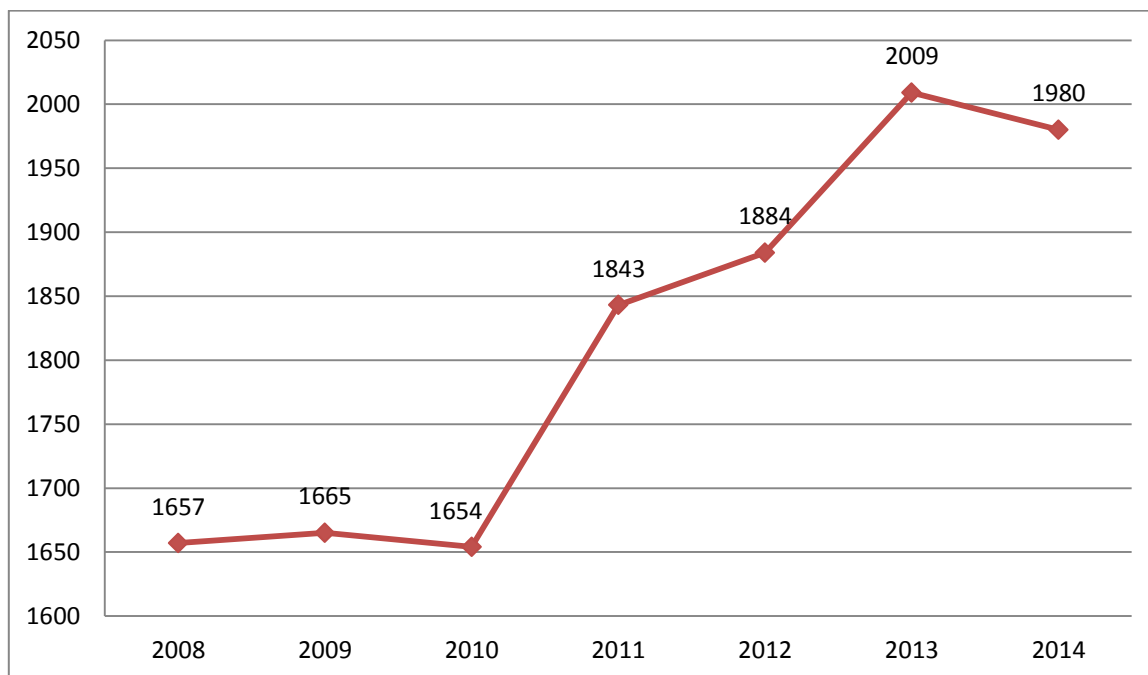
Přistěhovalí celkem od roku 2008 do roku 2014 v MAS Sdružení Západní Krušnohoří



graf 12 - přistěhovalí 2008 – 2014

Zdroj: <http://www.czso.cz>

Vystěhovalí celkem od roku 2008 do roku 2014 v MAS Sdružení Západní Krušnohoří



graf 13 - vystěhovalí 2008 – 2014

Zdroj: <http://www.czso.cz>

Od roku 2004 se počet obyvatel v obcích působnosti MAS SZK zvyšoval až do roku 2010, následně se začal zase snižovat. Sestupná tendence trvala až do roku 2013. V roce 2014 jsme zaznamenali nevýznamné zvýšení počtu obyvatel.

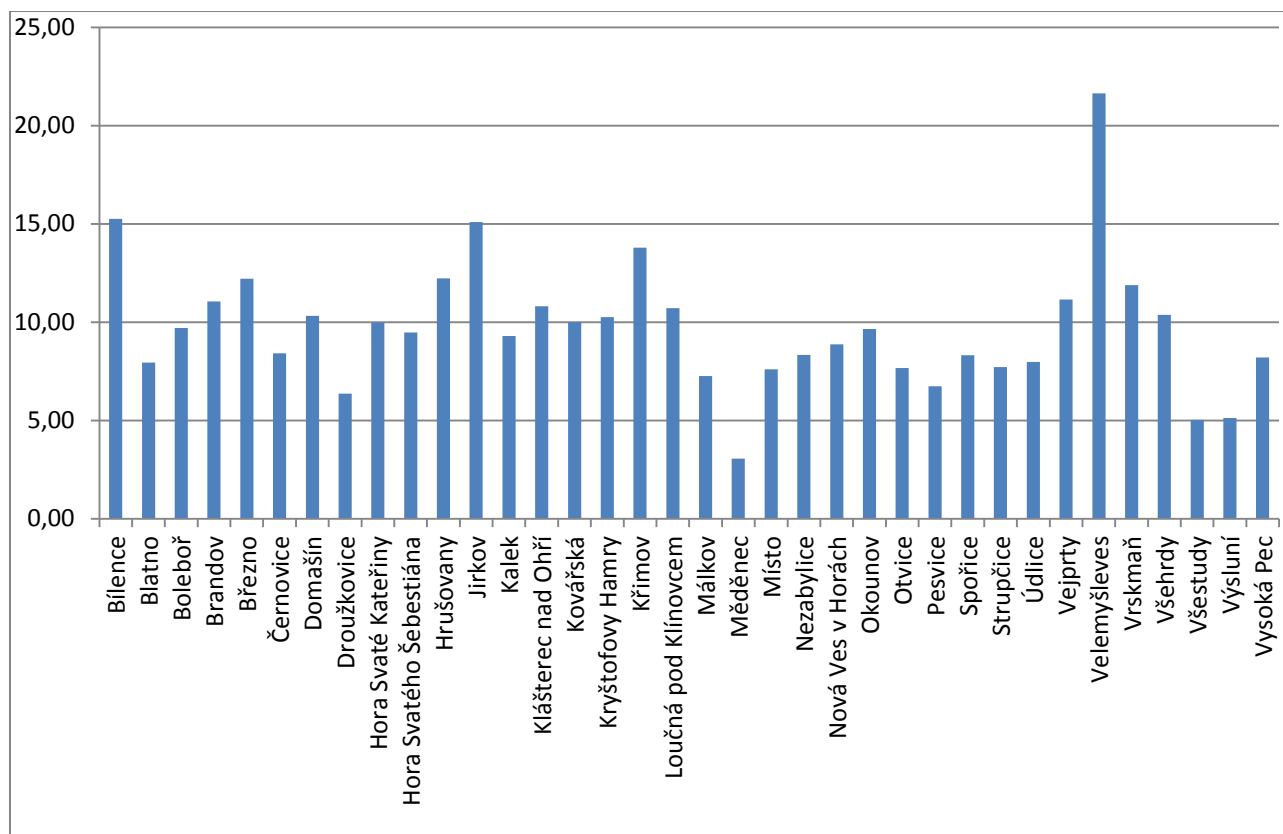
Sledujeme – li vývoj počtu obyvatel v jednotlivých obcích, potom zjišťujeme, že počet obyvatel se snižuje:

- ve větších městech (Kláštepec nad Ohří a Jirkov)
- v horských obcích a městech (Kovářská, Mědenec, Vejprty)

Vyplývá z toho zjištění, že obyvatelé, zejména mladí lidé, si snaží najít bydliště v klidném venkovském prostoru, obvykle ale pokud možno blízko větších měst, aby měli možnost využívat komfort, který jim větší město nabízí v oblasti zaměstnání, školství, volného času, sportu apod.

Bohužel ale analýza také dokazuje a potvrzuje i zkušenosti obyvatel území působnosti MAS Sdružení Západní Krušnohoří, že pro obyvatele nejsou pro život perspektivní a atraktivní horské příhraniční oblasti (Vejprtsko). Je to dané poměrně velkou vzdáleností od dalších větších sídel, omezenými možnostmi nabídky kultury, vzdělávání i volnočasových aktivit. Mladí lidé odcházejí za studiem a jen malá část z nich se sem po studiu vrací zpět, protože jsou zde zejména omezené pracovní příležitosti. To zase souvisí s vysokou nezaměstnaností, vzdělanostním složením obyvatel apod. O nezaměstnanosti se zde zmiňujeme jen okrajově, pro srovnání velké rozdílnosti výše nezaměstnanosti v jednotlivých obcích řešeného území.

Nezaměstnanost v roce 2014(%) je zřejmá z následujícího grafu:



graf 14 - nezaměstnanost podle obcí (2014)

<http://www.czso.cz/>

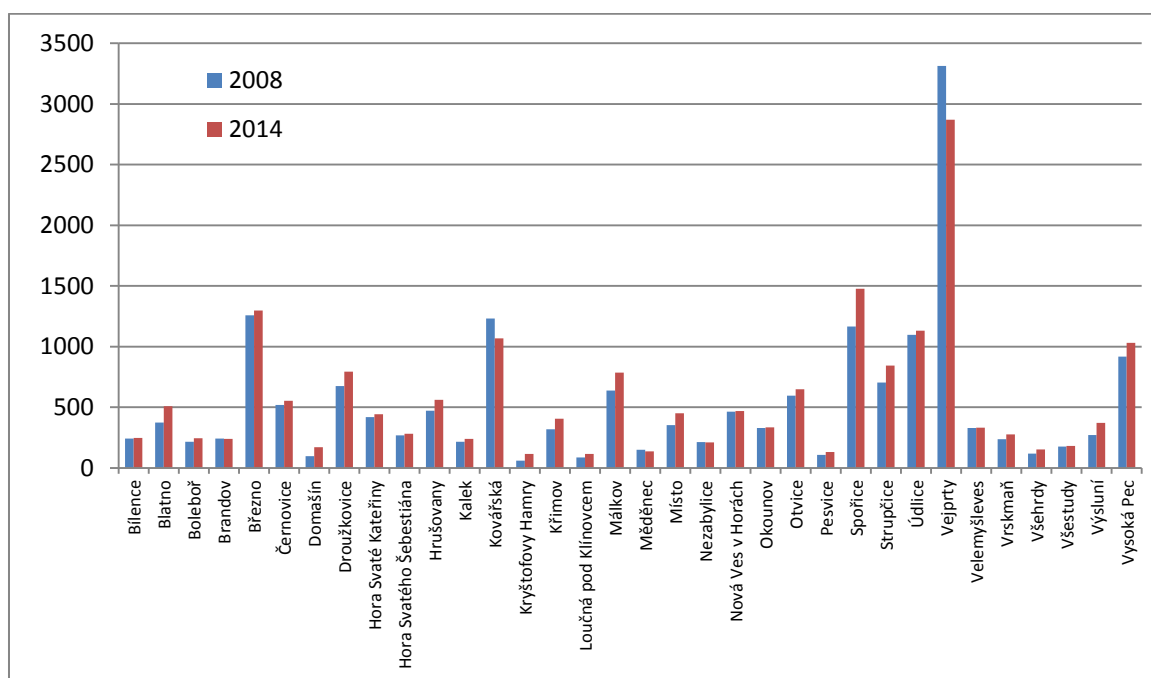
Výše zmíněné obce s úbytkem obyvatelstva nemají podle statistických dat nijak vysoce nadprůměrnou nezaměstnanost, v Měděnci se ukazuje dokonce jako poměrně dost podprůměrná (nejnižší z celého území), i v Kovářské je podprůměrná – tato čísla ale nejsou zcela objektivní, protože vypovídají pouze o dosažitelných uchazečích o práci, ne o všech obyvatelích v aktivním věku, kteří nejsou zaměstnáni. V těchto oblastech žije vyšší podíl obyvatel, kteří sice nepracují, ale nejsou vedeni na úřadu práce jako dosažitelní. Je to dáno socio-ekonomickou skladbou obyvatelstva.

Mohlo by se zdát, že i krutější životní podmínky v horských oblastech jsou příčinou, proč dochází k úbytku zdejších obyvatel. Při srovnání s vývojem počtu obyvatel obcí ale zjišťujeme, že v ostatních obcích v horských oblastech jsou přírodní podmínky srovnatelné a počty obyvatel se zde nesnižují, naopak v některých z obcí se počet obyvatel značně navýšil, což je zcela jasně zřejmé z následujícího grafu vývoje počtu obyvatel v jednotlivých obcích území působnosti MASZK v letech 2004, 2007 a 2013.



graf 15 - porovnání počtu obyvatel Jirkov, Klášterec n. O. 2008 / 2014

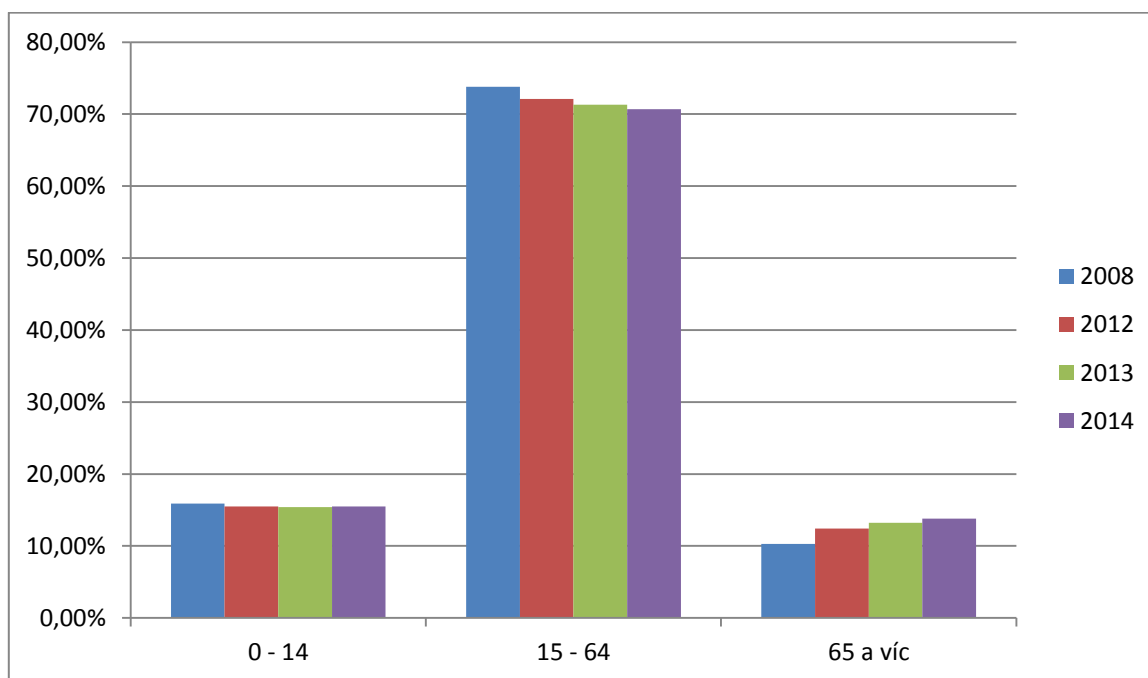
<http://www.czso.cz/>



graf 16 - porovnání počtu obyvatel ostatní obce 2008 / 2014

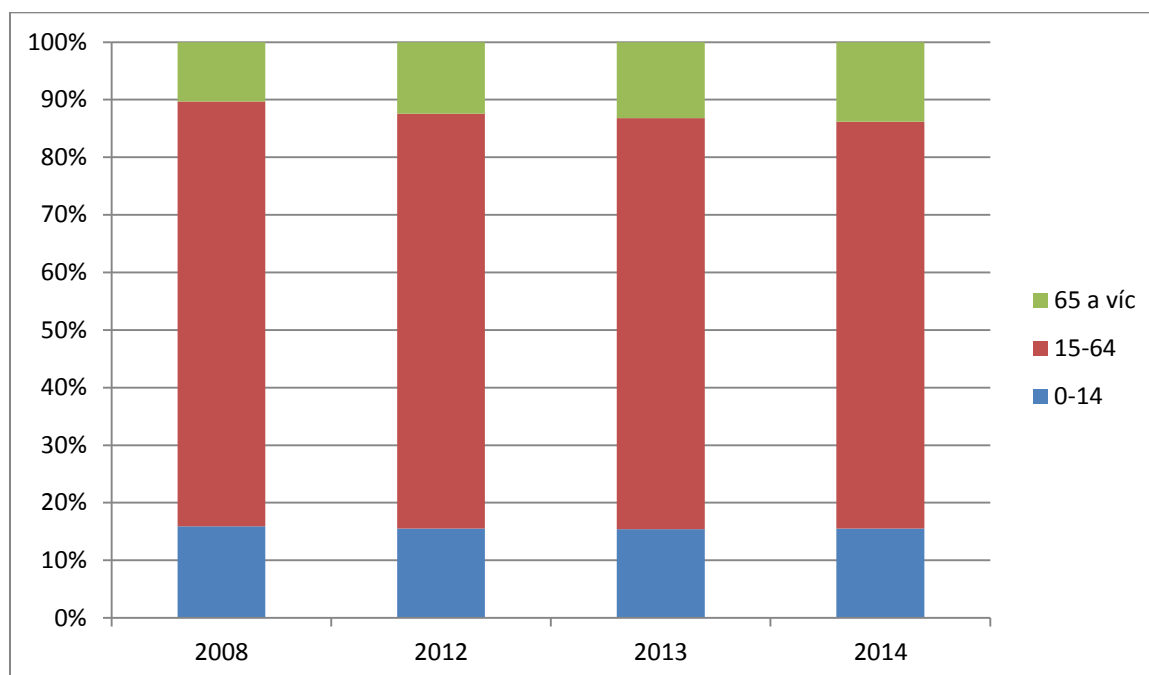
Zdroj: <http://www.czso.cz/>

Strategie komunitně vedeného místního rozvoje MAS Sdružení Západní Krušnohoří pro programové období 2014 – 2020



graf 17 - vývoj věkové struktury 2008 - 2014

Zdroj: <http://www.czso.cz/>

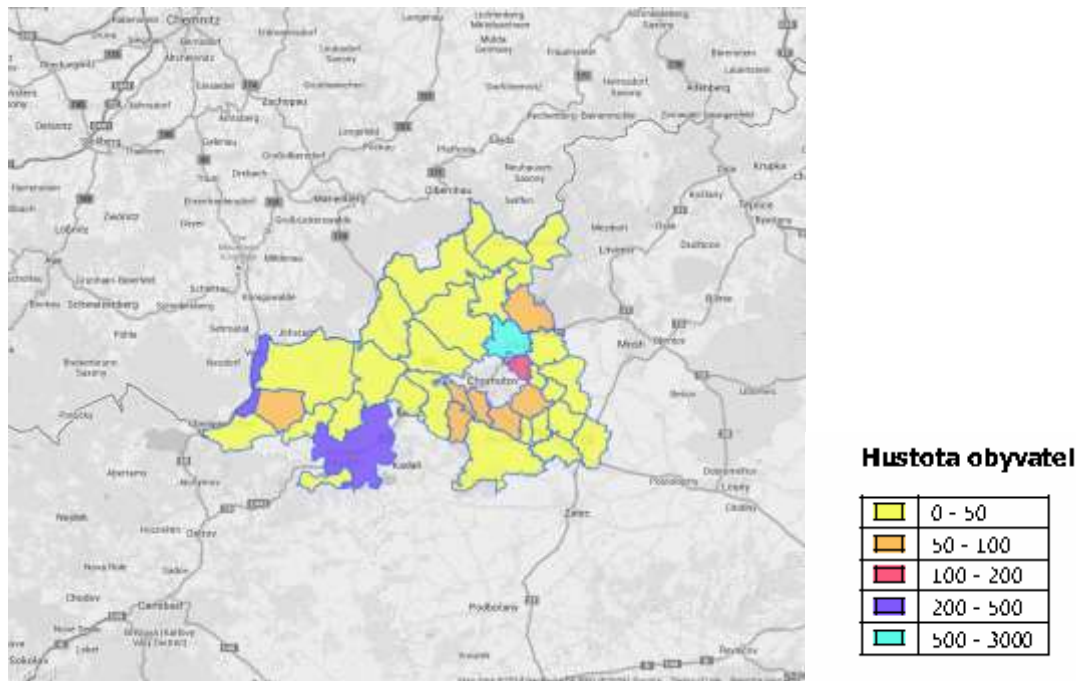


graf 18 - věková struktura obyvatelstva v letech 2008, 2012, 2013 a 2014

Zdroj: <http://www.czso.cz/>

2.1.3.2. Hustota obyvatel

Celková průměrná hustota osídlení řešeného území je 72,73 ob./km². Z mapy je zřejmé, že na většině území je hustota obyvatel do 50 ob./km².



Obrázek 8 - hustota obyvatelstva území MAS SZK podle obcí

<http://www.czso.cz/>

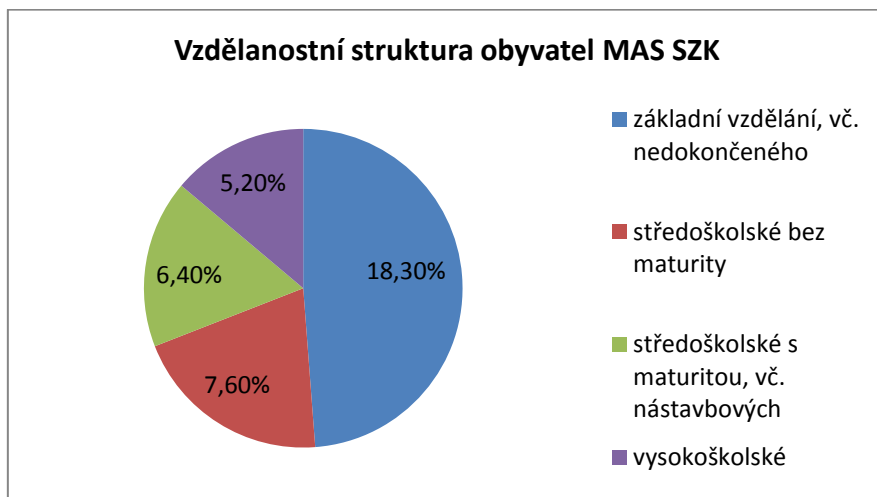
2.1.3.3. Vzdělanostní struktura obyvatelstva

Porovnání vzdělanostní struktury obyvatelstva ČR, Ústeckého kraje, Chomutovského okresu a území působnosti MAS Sdružení Západní Krušnohoří...

	Základní vzdělání vč. nedokončeného (%)	Středoškolské vzdělání bez maturity (%)	Středoškolské vzdělání s maturitou, včetně nástavbových (%)	Vysokoškolské vzdělání (%)
ČR	6,3	36,1	38,6	18,3
Ústecký kraj	22,6	34,9	28,2	7,6
Okres Chomutov	24	35	27,2	6,4
MAS SZK	26,4	36,5	25,7	5,2

Tabulka 10 - vzdělanostní struktura obyvatelstva - srovnání ČR / ÚK / okres Chomutov / MAS SZK (2011)

Zdroj: ČSÚ, SLDB 2011



graf 19 - vzdělanostní struktura obyvatelstva

<http://www.czso.cz/>

Součty procent v jednotlivých řádcích se nerovnají 100%, protože vždy je určité procento osob, u kterých stupeň vzdělání nebyl zjištěn. Tyto osoby jsou zahrnuty do základny, ze které se potom vypočítává procento každé ze skupin osob.

Z tabulky je zřejmé, že na území MAS SZK je čtyřikrát víc osob pouze se základním vzděláním oproti celé ČR, naproti tomu je zde 3,5 krát méně oproti celostátnímu průměru lidí s vysokoškolským vzděláním. Je zřejmé, že poměr osob bez maturity je vyšší a naopak se vzděláním s maturitou a vyšším je pak zase nižší než je celostátní, krajský i okresní průměr.

Jistě není bez zajímavosti na tomto místě ještě porovnat vzdělanostní strukturu obyvatel jednotlivých obcí území působnosti MAS Sdružení Západní Krušnohoří.

V návaznosti na výše zjištěné skutečnosti (úbytky obyvatel v některých částech území působnosti MAS Sdružení Západní Krušnohoří jsme si provedli analýzu vzdělanosti obyvatelstva v jednotlivých obcích. K dispozici jsme měli data Českého statistického úřadu ze sčítání lidu v roce 2011. Z dat, která jsme měli k dispozici, jsme vytvořili přehledné srovnávací grafy, ze kterých je zřejmé procentuální zastoupení osob podle výše vzdělání ve všech obcích území. Grafy nejsou znázorňovány v absolutních číslech, ale v procentech, přičemž procento je vztaženo k celkovému počtu osob v obci žijících. Statistika uvádí téměř u každé obce určitý počet osob, u kterých nebylo zjištěno vzdělání. Tyto osoby jsou zahrnuty do celkového počtu osob (základ výpočtu), ale nejsou zahrnuty v žádné z kategorií (v žádném grafu), proto celkový součet v % všech vzdělanostních kategorií není vždy celých 100%.

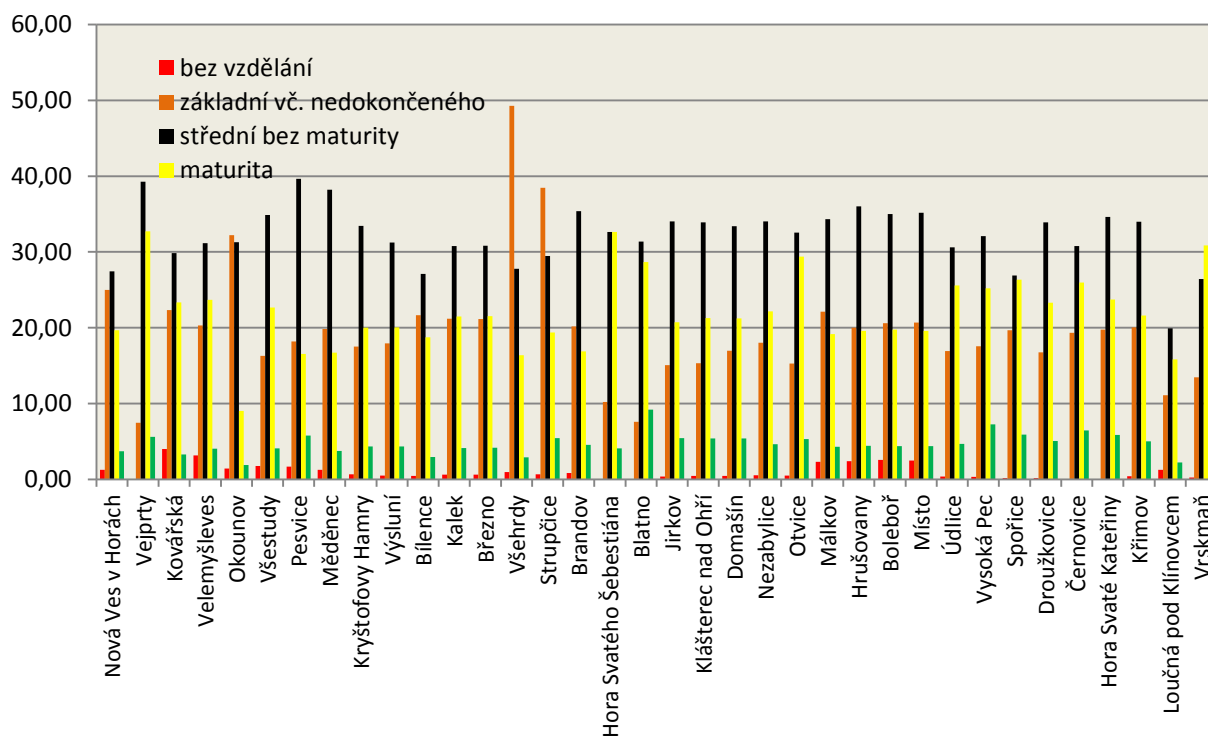
Vzdělanostní struktura obyvatelstva (15 a více let)							
Obec	celkem (vč. nezj.)	bez vzdělání	základní vč. neukončeného	střední vč. vyučení (bez maturity)	úplné střední (s maturitou)	VŠ	nezjištěno
Bílence	203	1,48%	30,05%	33,00%	23,65%	4,43%	7,39%
Blatno	375	0,80%	19,20%	38,93%	31,73%	6,67%	2,67%
Boleboř	183	0,55%	20,22%	41,53%	25,68%	8,74%	3,28%
Brandov	217	0,92%	22,58%	39,63%	18,89%	5,07%	12,90%
Březno	1009	1,19%	24,68%	43,51%	22,30%	3,67%	4,66%
Černovice	424	0,00%	22,64%	36,08%	30,42%	7,55%	3,30%
Domašín	153	0,65%	29,41%	49,02%	13,73%	2,61%	4,58%
Droužkovice	618	0,16%	19,90%	40,29%	27,67%	5,99%	5,99%
Hora Sváté Kateřiny	344	0,00%	19,48%	36,63%	30,52%	6,40%	6,98%
Hora Svátého Šebestiána	229	0,87%	27,95%	33,19%	16,59%	3,93%	17,47%
Hrušovany	344	0,58%	27,91%	34,88%	24,13%	3,78%	8,72%
Jirkov	16301	0,76%	25,11%	36,46%	25,91%	5,27%	6,48%
Kalek	163	1,23%	17,79%	37,42%	31,90%	7,36%	4,29%
Kláštorec nad Ohří	12392	0,71%	25,47%	37,23%	26,15%	4,94%	5,50%
Kovářská	962	4,57%	25,68%	34,30%	26,82%	3,74%	4,89%
Kryštofovy Hamry	75	1,33%	21,33%	40,00%	24,00%	9,33%	4,00%
Křimov	250	0,00%	19,60%	31,20%	24,40%	3,20%	21,60%
Loučná pod Klínovcem	68	0,00%	2,94%	36,76%	26,47%	19,12%	14,71%
Málkov	549	0,55%	20,77%	42,08%	22,40%	5,28%	8,93%
Měděnec	124	1,61%	20,16%	35,48%	30,65%	5,65%	6,45%
Místo	403	0,50%	27,30%	36,48%	24,57%	6,20%	4,96%
Nezabylice	163	0,61%	21,47%	40,49%	26,38%	5,52%	5,52%
Nová Ves v Horách	410	9,02%	20,00%	40,24%	21,71%	4,88%	4,15%
Okounov	254	2,76%	26,38%	40,94%	22,83%	5,12%	1,97%
Otvice	514	0,58%	17,90%	38,13%	34,44%	6,23%	2,72%
Pesvice	101	1,98%	21,78%	47,52%	19,80%	6,93%	1,98%
Spořice	1049	0,19%	23,83%	32,60%	31,94%	7,15%	4,29%
Strupčice	598	1,00%	22,91%	37,79%	28,60%	4,35%	5,35%

Údlice	919	0,33%	20,57%	37,76%	28,73%	9,90%	2,72%
Vejprty	2548	5,22%	33,75%	30,65%	19,47%	3,02%	7,89%
Velemyšleves	238	3,78%	36,97%	39,50%	9,66%	1,26%	8,82%
Vrskmaň	211	0,00%	23,22%	47,87%	21,33%	5,21%	2,37%
Všehrady	615	0,98%	49,92%	28,13%	16,59%	2,93%	1,46%
Všestudy	140	2,14%	20,00%	42,86%	27,86%	5,00%	2,14%
Výsluní	291	1,37%	12,03%	21,99%	19,24%	3,09%	42,27%
Vysoká Pec	832	0,24%	17,07%	33,41%	34,38%	11,30%	3,61%

Tabulka 11 - vzdělanostní struktura obyvatelstva podle obcí

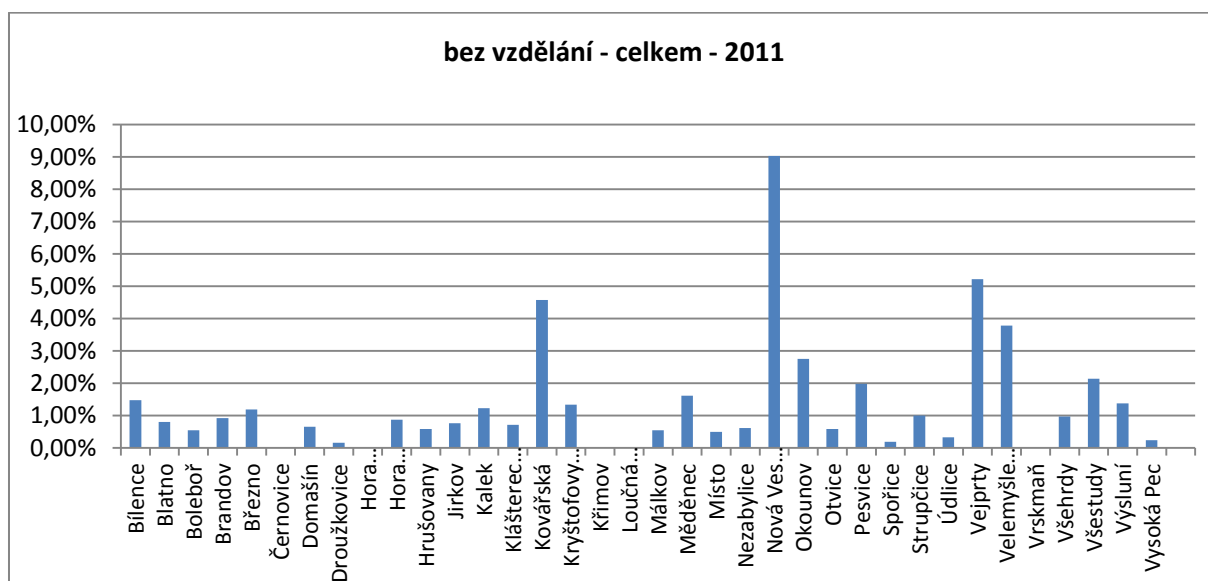
Zdroj: SLBD 2011

Porovnání vzdělanostní úrovně obyvatelstva podle jednotlivých obcí v grafech(%):



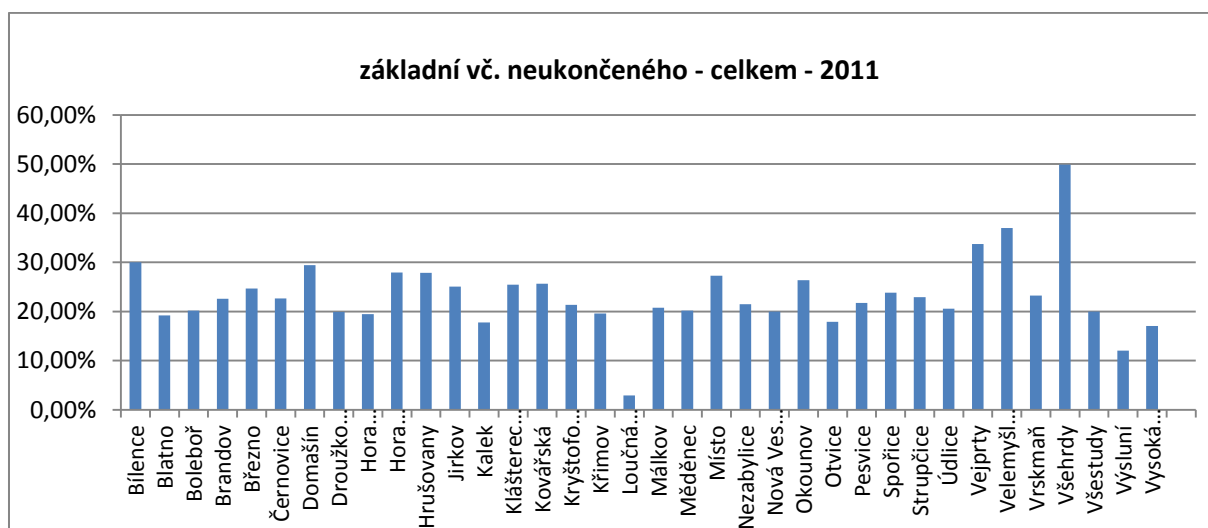
graf 20 - vzdělanostní struktura obyvatelstva podle obcí

<http://www.czso.cz/>



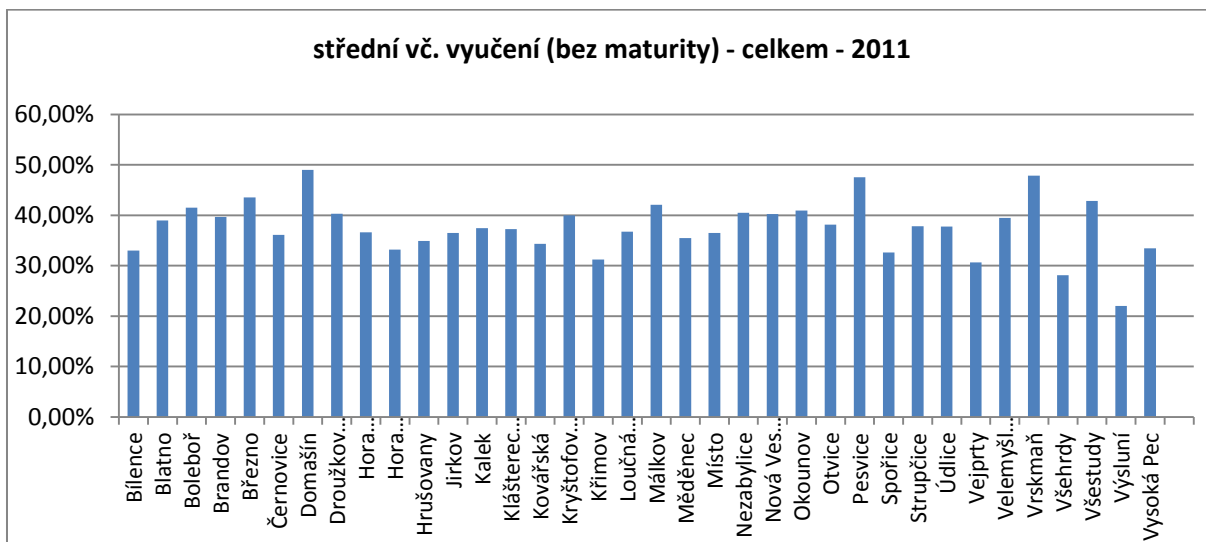
graf 21 - porovnání vzdělanostní úrovně obyvatelstva obcí – obyvatelé bez vzdělání

<http://www.czso.cz/>



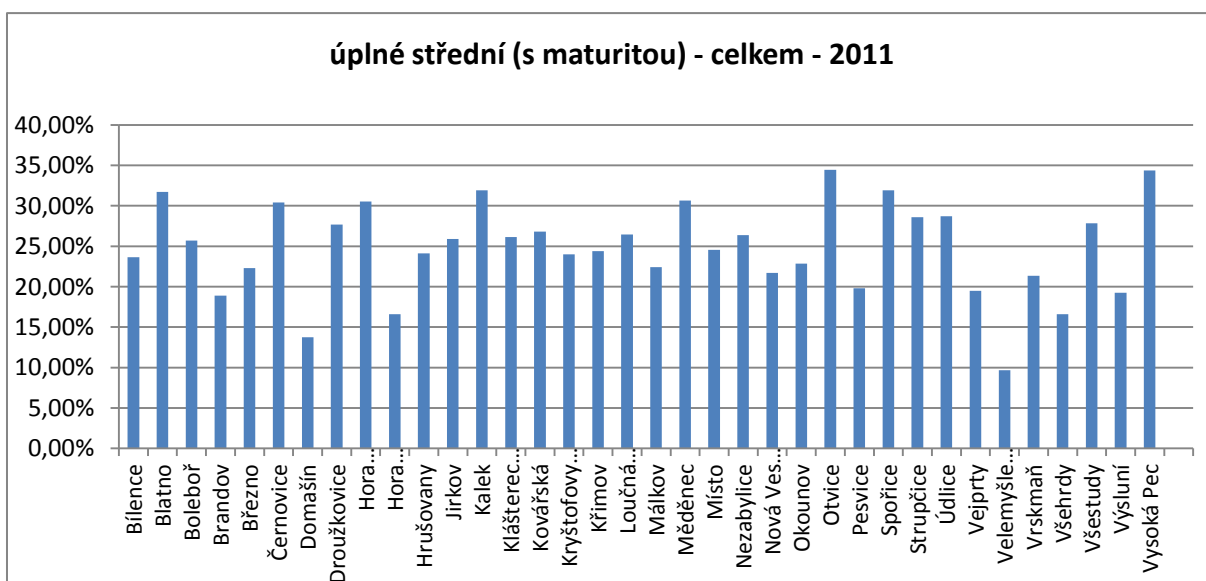
graf 22 - porovnání vzdělanostní úrovně obyvatelstva obcí – obyvatelé se základním vzděláním

<http://www.czso.cz/>



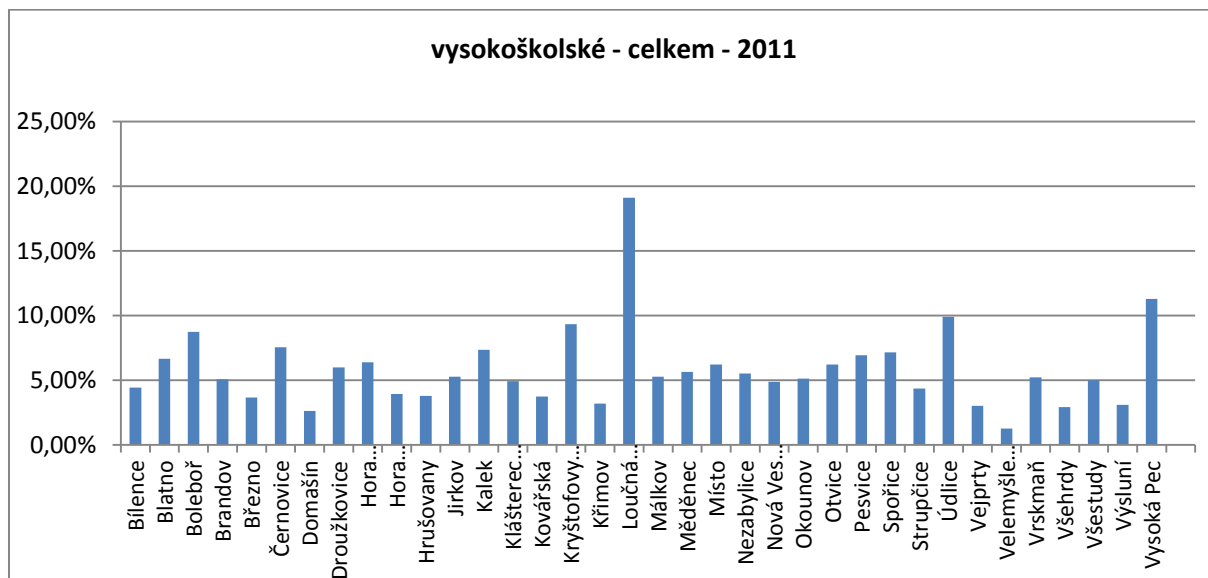
graf 23 - porovnání vzdělanostní úrovně obyvatelstva obcí - obyvatelé se středním vzděláním bez maturity

<http://www.czso.cz/>



graf 24 - - porovnání vzdělanostní úrovně obyvatelstva obcí - obyvatelé s maturitou

<http://www.czso.cz/>

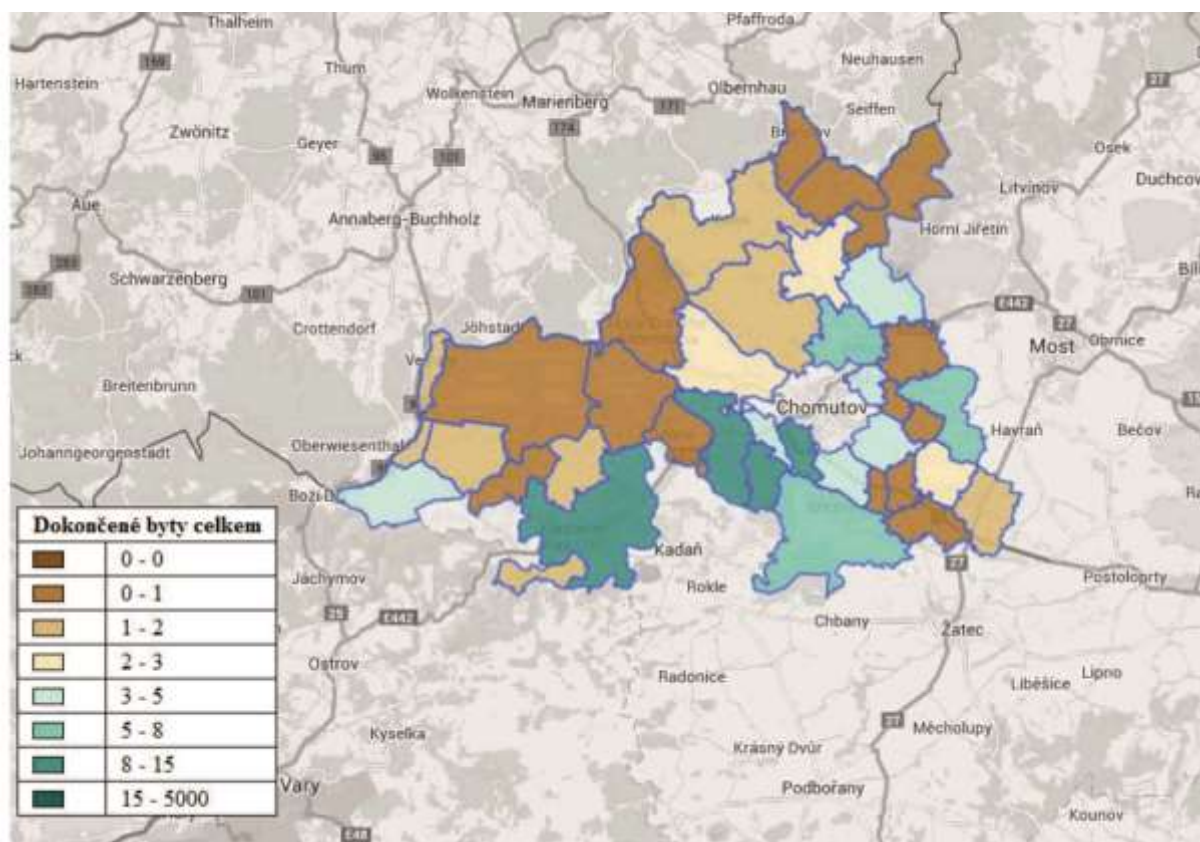


graf 25 - porovnání vzdělanostní úrovně obyvatelstva obcí – obyvatelé s VŠ vzděláním

Zdroj dat: ČSÚ, SLDB 2011, <http://www.czso.cz/>

2.1.4. Bytová výstavba

Z údajů Českého statistického úřadu jsme zjistili stav vývoje výstavby nových bytů v obcích řešeného území. Přehledně je výstavba znázorněna na mapě (2001 – 2012), potom následuje v tabulce výčet po jednotlivých obcích (zdroj: Český statistický úřad).



Obrázek 9 - intenzita bytové výstavby (2001 - 2012)

<http://www.czso.cz/>

Bytová výstavba letech 2001 - 2021

Obec	Dokončené byty celkem 2001-14 (vč. nástaveb a příst., domů pro seniory aj.)	Dokončené byty v rodinných domech 2001-14	Dokončené byty v bytových domech 2001-14
Bílence	7	6	0
Blatno	15	14	0
Boleboř	7	7	0
Brandov	1	1	0
Březno	32	31	0
Černovice	40	40	0
Domašín	4	2	0
Droužkovice	61	60	0
Hora Svaté Kateřiny	3	3	0
Hora Svatého Šebestiána	1	1	0
Hrušovany	82	10	0
Jirkov	157	143	0
Kalek	3	2	0
Kláštorec nad Ohří	327	150	19
Kovářská	2	2	0
Kryštofovy Hamry	0	0	0
Křimov	4	3	0
Loučná pod Klínovcem	37	15	17
Málkov	48	43	0
Měděnec	0	0	0
Místo	4	3	0
Nezabylice	12	12	0
Nová Ves v Horách	5	4	0
Okounov	11	11	0
Otvice	37	37	0
Pesvice	8	8	0
Spořice	125	122	0
Strupčice	59	49	9
Údlice	55	50	0
Vejprty	4	0	0
Velemyšleves	4	4	0
Vrskmaň	4	4	0
Všehrdy	4	3	0

Všestudy	3	3	0
Výsluní	5	3	0
Vysoká Pec	65	64	0
CELKEM	1236	911	45

Tabulka 12 - přehled nových bytů podle obcí (2001 - 2014)

<http://www.czso.cz/>

Z tabulky je zřejmé, že bytová výstavba se rozvíjí zejména díky individuální výstavbě. Nově dokončené byty za období 2001 – 2013 vykazuje pouze města Klášterec nad Ohří a Loučná pod Klínovcem a obec Strupčice.

Vývoj bytové výstavby v jednotlivých obcích řešeného území je zřejmý z následujícího přehledu:

Obec	2007	2008	2009	2010	2011	2012
Bílence	0	1	1	1	0	0
Blatno	1	3	1	0	1	3
Boleboř	1	0	0	0	0	1
Brandov	0	0	0	0	0	0
Březno	1	3	1	1	3	1
Černovice	3	8	3	0	4	2
Domašín	0	0	0	1	0	1
Droužkovice	4	14	7	6	5	4
Hora Svaté Kateřiny	0	1	0	0	2	0
Hora Svatého Šebestiána	0	1	0	0	0	0
Hrušovany	42	3	1	3	2	1
Jirkov	7	14	8	9	15	15
Kalek	0	0	1	1	0	0
Klášterec nad Ohří	36	44	20	25	54	34
Kovářská	0	0	0	1	0	0
Kryštofovy Hamry	0	0	0	0	0	0
Křimov	0	0	0	0	0	2
Loučná pod Klínovcem	5	0	0	4	4	16
Málkov	3	4	0	1	2	5
Měděnec	0	0	0	0	0	0
Místo	1	1	0	0	1	0
Nezabylice	0	0	3	0	2	0
Nová Ves v Horách	0	0	0	1	1	0
Okounov	0	1	0	1	1	0

Otvice	6	1	2	5	3	2
Pesvice	1	0	0	0	1	3
Spořice	8	15	13	14	20	12
Strupčice	3	1	4	2	8	16
Údlice	3	2	5	4	3	5
Vejprty	0	0	1	0	0	1
Velemyšleves	0	0	0	0	0	2
Vrskmaň	0	1	0	0	1	0
Všehrady	0	1	1	0	0	0
Všestudy	0	1	0	1	0	0
Výsluní	3	0	1	0	0	1
Vysoká Pec	3	7	4	4	5	5
Celkem	131	127	77	85	138	132

Tabulka 13 – dokončené byty od roku 2007 - roku 2012 podle obcí

Zdroj: ČSÚ, počet nových bytů v jednotlivých obcích

Z dat se dá usuzovat, ve kterých lokalitách je a bude zájem o novou výstavbu (a tím i o rozvoj obce) a to jak ze strany obce, tak ze strany zájemců o bydlení.

2.1.5. Hospodářská činnost

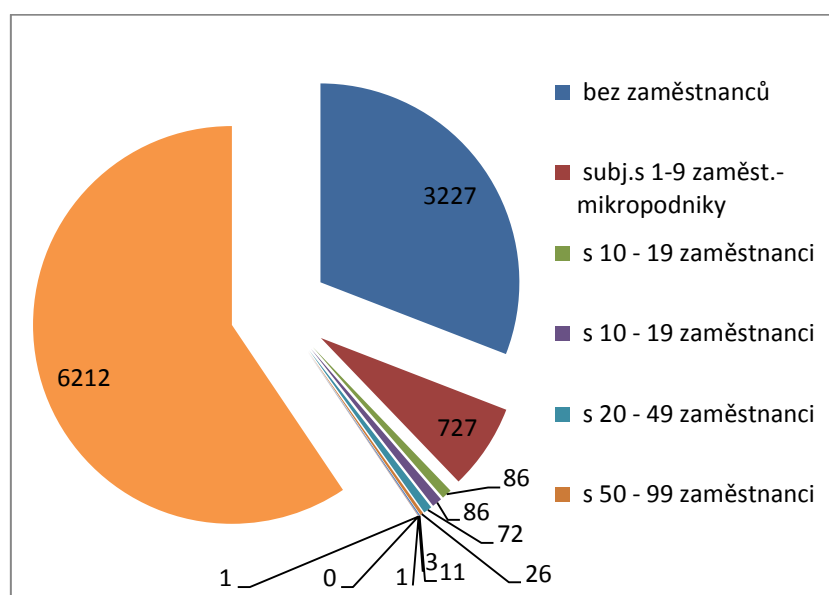
2.1.5.1. Podnikatelské subjekty

Hospodářská činnost	Počet v roce 2008	Počet v roce 2012	Počet v roce 2013	Počet v roce 2014
RES - počet podnikatelských subjektů celkem	5 060	5 467	5235	5066
RES - subjekty v CZ-NACE- A Zemědělství, lesnictví, rybářství	447	358	343	336
RES - subjekty v CZ-NACE- B-E Těžba a Průmysl celkem	653	714	678	672
RES - subjekty v CZ-NACE- B Těžba a dobývání	0	2	2	1
RES - subjekty v CZ-NACE- C Zpracovatelský průmysl	601	642	599	595
RES - subjekty v CZ-NACE- D Výroba a rozvod elektřiny, plynu, tepla a klimatizovaného vzduchu	7	29	43	44
RES - subjekty v CZ-NACE- E Zásob. vodou; činnosti souvis. s odpad. vodami, odpady a sanacemi	45	41	34	32
RES - subjekty v CZ-NACE- F Stavebnictví	758	809	798	759
RES - subjekty v CZ-NACE- G Velkoobchod a maloobchod; opravy a údržba motorových vozidel	1 249	1 186	964	991
RES - subjekty v CZ-NACE- H Doprava a skladování	171	150	130	128
RES - subjekty v CZ-NACE- I Ubytování, stravování a pohostinství	332	370	354	359
RES - subjekty v CZ-NACE- J Informační a komunikační činnosti	65	82	74	66
RES - subjekty v CZ-NACE- K Peněžnictví a pojišťovnictví	130	146	289	221

RES - subjekty v CZ-NACE- L Činnosti v oblasti nemovitostí	105	188	198	153
RES - subjekty v CZ-NACE- M Profesní, vědecké a technické činnosti	453	459	437	457
RES - subjekty v CZ-NACE- N Administrativní a podpůrné činnosti	71	77	71	74
RES - subjekty v CZ-NACE- O Veřejná správa a obrana; povinné sociální zabezpečení	52	53	51	46
RES - subjekty v CZ-NACE- P Vzdělávání	82	83	83	85
RES - subjekty v CZ-NACE- Q Zdravotní a sociální péče	88	93	91	85
RES - subjekty v CZ-NACE- R Kulturní, zábavní a rekreační činnosti	103	119	115	97
RES - subjekty v CZ-NACE- S Ostatní činnosti	291	393	369	354
RES - subjekty v CZ-NACE- T Činnosti domácností jako zaměstnavatelů ... a činnosti pro vl. potřebu	0	0	0	0
RES - subjekty v CZ-NACE- U Činnosti exteritoriálních organizací a orgánů	0	0	0	0
RES - subjekty v CZ-NACE- Nezařazeno	10	187	190	183
RES - právní forma - Státní organizace	51	46	47	45
RES - právní forma - Akciové společnosti (z obchod. společností celkem)	19	26	25	20
RES - právní forma - Obchodní společnosti	542	614	627	622
RES - právní forma - Družstevní organizace	11	12	12	10
RES - právní forma - Živnostníci	3 411	3 947	3476	3606
RES - právní forma - Svobodná povolání	232	205	510	369
RES - právní forma - Zemědělství podnikatelé	300	136	142	143
RES - právní forma - Ostatní	513	507	421	271

Tabulka 14 - hospodářské subjekty (počty) podle NACE

Zdroj dat: ČSÚ, <http://www.czso.cz/>



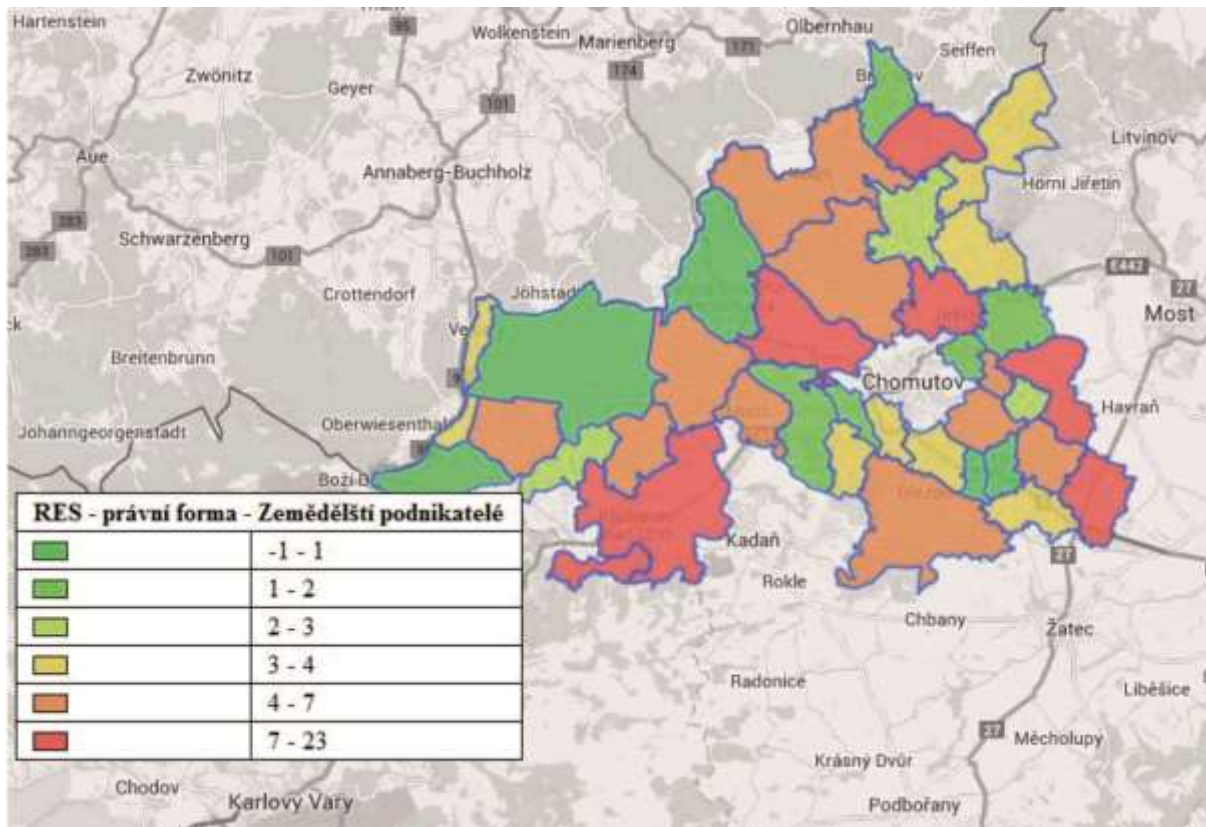
graf 26 - hospodářské subjekty podle počtu zaměstnanců (r. 2012)

Zdroj dat: ČSÚ, SLDB 201, <http://www.czso.cz/>

Z grafu je zřejmé, že:

- U významné části (oranžová výseč grafu) evidovaných podnikatelských subjektů není znám počet zaměstnanců – pravděpodobně se bude jednat o neaktivní subjekty,
- Další významná část (modrý výseč grafu) jsou drobní živnostníci (OSVČ), kteří pracují sami, případně malé právnické osoby, kde není nikdo zaměstnán. Jedná se o významnou část podnikatelského sektoru. Patří sem i zemědělské podnikatelé.

2.1.5.2. Zemědělské podnikatelské subjekty



Obrázek 10 - intenzita zemědělských podniků na území MAS SZK podle obcí - mapa

Počty zemědělských subjektů v evidenci zemědělských podnikatelů podle obcí MAS SZK v září 2015

Obec	Počet subjektů, zapsaných v evidenci zemědělských podnikatelů
Bílence	1
Blatno	14
Boleboř	2
Brandov	1
Březno	9
Černovice	3
Domašín	7
Droužkovice	4
Hora Svaté Kateřiny	10

Strategie komunitně vedeného místního rozvoje MAS Sdružení Západní Krušnohoří pro programové období 2014 – 2020

Hora Svatého Šebestiána	1
Hrušovany	5
Jirkov	24
Kalek	6
Kláštorec nad Ohří	36
Kovářská	3
Kryštofovy Hamry	1
Křimov	12
Loučná pod Klínovcem	2
Málkov	3
Měděnec	3
Místo	6
Nezabylice	1
Nová Ves v Horách	4
Okounov	7
Otvice	1
Pesvice	4
Spořice	4
Strupčice	13
Údlice	7
Vejprty	5
Velemyšleves	8
Vrskmaň	1
Všehrady	1
Všestudy	2
Výsluní	7
Vysoká Pec	8
CELKEM	225

Tabulka 15 - Počty zemědělských subjektů v evidenci zemědělských podnikatelů podle obcí MAS SZK v září 2015

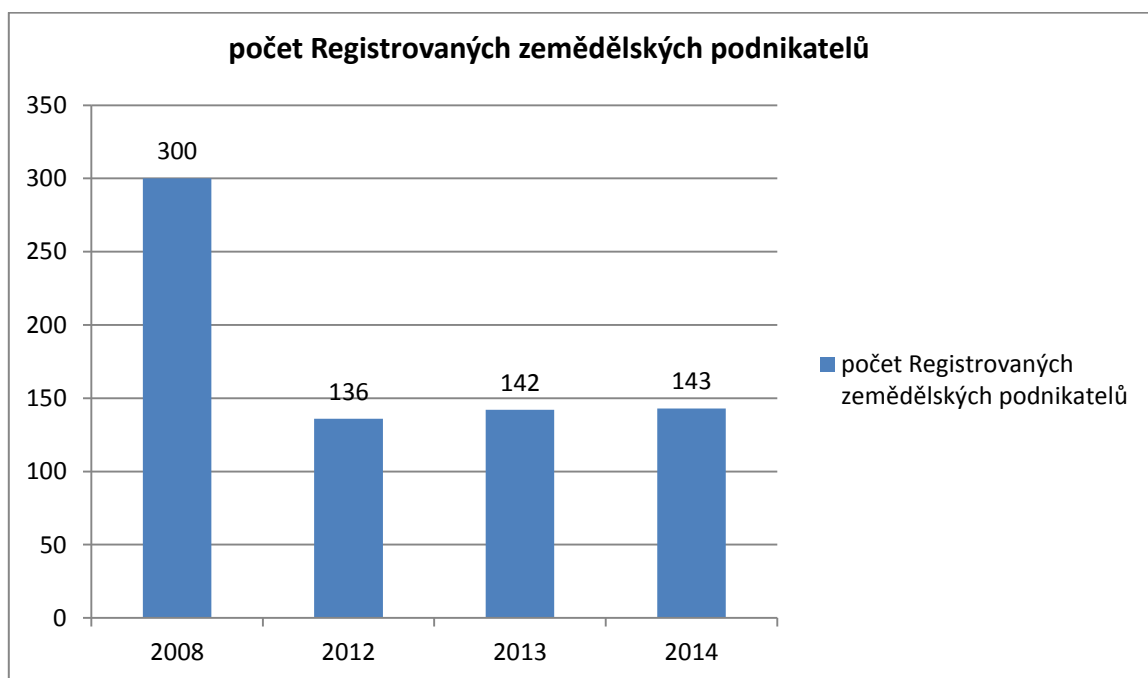
Zdroj: informace na základě zákona č. 106/1999 Sb., o svobodném přístupu k informacím, Městský úřad v Kadani, Žatci, Litvínově, Chomutově

Registrovaní zemědělství podnikatelé – srovnání 2008 / 2012, 2013, 2014

rok	2008	2012	2013	2014
počet	300	136	142	143

Tabulka 16 - Registrovaní zemědělství podnikatelé

Zdroj: ČSÚ, data pro MAS, aktualizace k 30. 6.2015



graf 27 - počet registrovaných zemědělských podnikatelů

Zdroj: ČSÚ, data pro MAS, aktualizace k 30. 6.2015

Z grafu je zřejmá sestupná tendence do roku 2013 a následně pak opět nepatrný vzestup v roce 2014.

Počty registrovaných subjektů - zemědělských podnikatelů a podnikatelů v zemědělství, lesnictví a rybářství v roce 2013

	Počet subjektů zemědělství, lesnictví, rybářství	Počet registrovaných jednotek - zemědělský podnikatel
Bílence	6	4
Blatno	9	4
Boleboř	7	2
Brandov	5	1
Březno	5	3
Černovice	1	1
Domašín	5	4
Droužkovice	5	2
Hora Svaté Kateřiny	7	7
Hora Svatého Šebestiána	6	0
Hrušovany	7	3
Jirkov	53	13
Kalek	12	5
Kláštorec nad Ohří	64	24

Kovářská	22	5
Kryštofovy Hamry	2	1
Křimov	12	7
Loučná pod Klínovcem	1	0
Málkov	9	1
Měděnec	6	2
Místo	4	3
Nezabylice	0	0
Nová Ves v Horách	5	2
Okounov	8	6
Otvice	3	1
Pesvice	5	4
Spořice	9	2
Strupčice	13	7
Údlice	10	6
Vejprty	14	3
Velemyšleves	9	8
Vrskmaň	2	1
Všehrady	0	0
Všestudy	1	2
Výsluní	8	5
Vysoká Pec	8	3
Celkem	343	142

Tabulka 17 - Počty registrovaných subjektů - zemědělských podnikatelů a podnikatelů v zemědělství, lesnictví a rybářství v roce 2013

Zdroj: ČSÚ, data pro MAS, aktualizace k 6.2015

3.1.5.3. Území MAS vymezeno jako hospodářsky problémový region

Jak již bylo dříve zmíněno, území MAS Sdružení Západní Krušnohoří je vymezeno v příloze usnesení vlády ČR č. 344 ze dne 15. května 2013 ke Strategii regionálního rozvoje ČR 2014 – 2020. Tato příloha vymezuje státem podporované regiony. Jedná se o hospodářsky problémové regiony. Území MAS SZK leží na území ORP Chomutov, Litvínov a Žatec. Všechny obce územní působnosti MAS Sdružení Západní Krušnohoří leží v území ORP, které dle výše uvedeného usnesení vlády patří mezi hospodářsky problémové regiony podporované státem. V usnesení vlády jsou vyjmenovány ORP Chomutov, Litvínov i Žatec.

Již zařazením celého území MAS na seznam hospodářsky problémových regionů vyplývá potřeba podpory podnikatelského prostředí bez ohledu na to, zda se jedná o podnikání živnostenské nebo zemědělské. S tím také samozřejmě souvisí vysoká míra nezaměstnanosti a potřeba řešení tohoto problému. Problém nezaměstnanosti zase souvisí se vzdělanostní strukturou obyvatelstva řešeného území a potřebou přizpůsobení vzdělávacího systému potřebám zaměstnavatelů, rekvalifikací apod.

2.1.6. Nezaměstnanost

Nezaměstnanost patří k jednomu z největších problémů území.

ČSÚ poskytl data od MPSV pro roky 2008 – 2011. Pro rok 2012 nejsou k dispozici, až zase od roku 2013.

Vývoj nezaměstnanosti území MAS SZK je zachycen v přehledu:

		2008	2009	2010	2011	2012 ⁷	2013	2014
Počet evidovaných uchazečů o zaměstnání - celkem	počet	2837	4109	4148	4028	-	4665	4230
Počet evid. uchazečů o zaměstnání -OZP - celkem	počet	425	446	459	462	-	518	491
Počet mladistvých uchazečů (do 18 let věku) - celkem	počet	66	68	68	57	-	70	59
Počet uchazečů ve věku 50 let a více - celkem	počet	763	992	1016	948	-	1266	- ⁸
Počet uchazečů - absolventů - celkem	počet	132	191	186	172	-	146	134
Počet uchazečů - evidence nad 12 měsíců – celkem ⁹		-	-	-	-	-	-	2285
Počet uchazečů - evidence nad 24 měsíců - celkem ¹⁰	počet	696	663	798	958	-	1339	-
Podíl nezaměstnaných osob celkem ¹¹	%	7,012	-	-	-	-	-	11,11

Tabulka 18 - vývoj nezaměstnanosti na území MAS SZK od roku 2008 do 2014

Zdroj: ČSÚ, data pro MAS, aktualizace k 30. 6.2015

Průměrný podíl nezaměstnaných osob na území MAS SZK v roce 2008 7,012%, v roce 2014 je to 11,11%.

⁷ Data za rok 2012 nejsou k dispozici

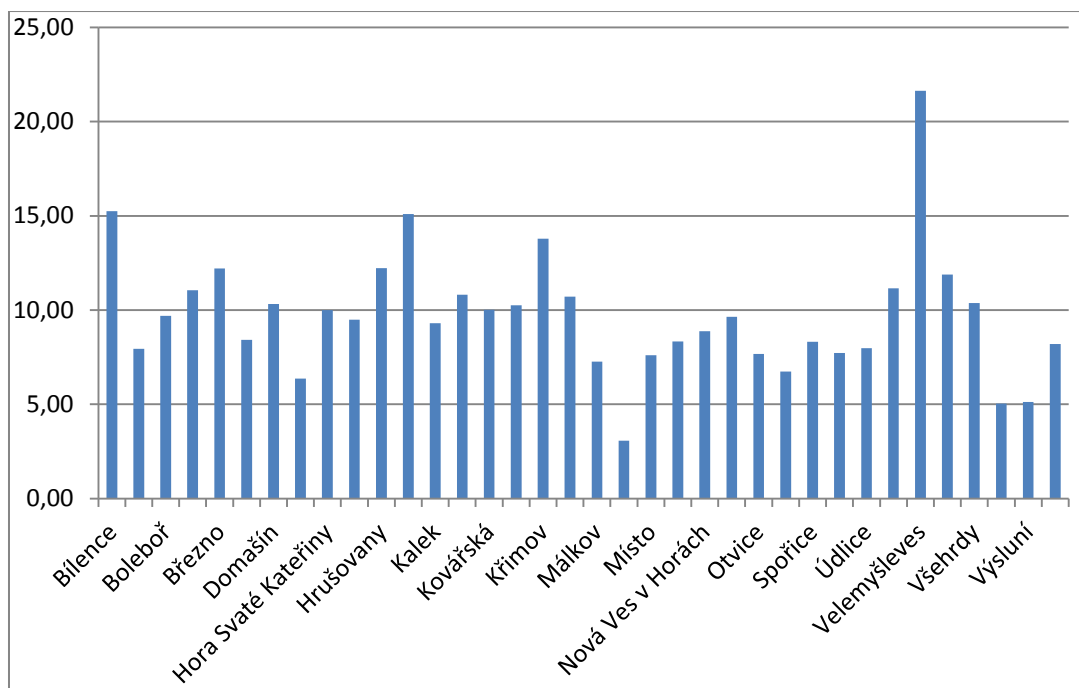
⁸ Ukazatel není k dispozici

⁹ Do roku 2013 se ukazatel nesledoval

¹⁰ Ukazatel se sledoval do roku 2013

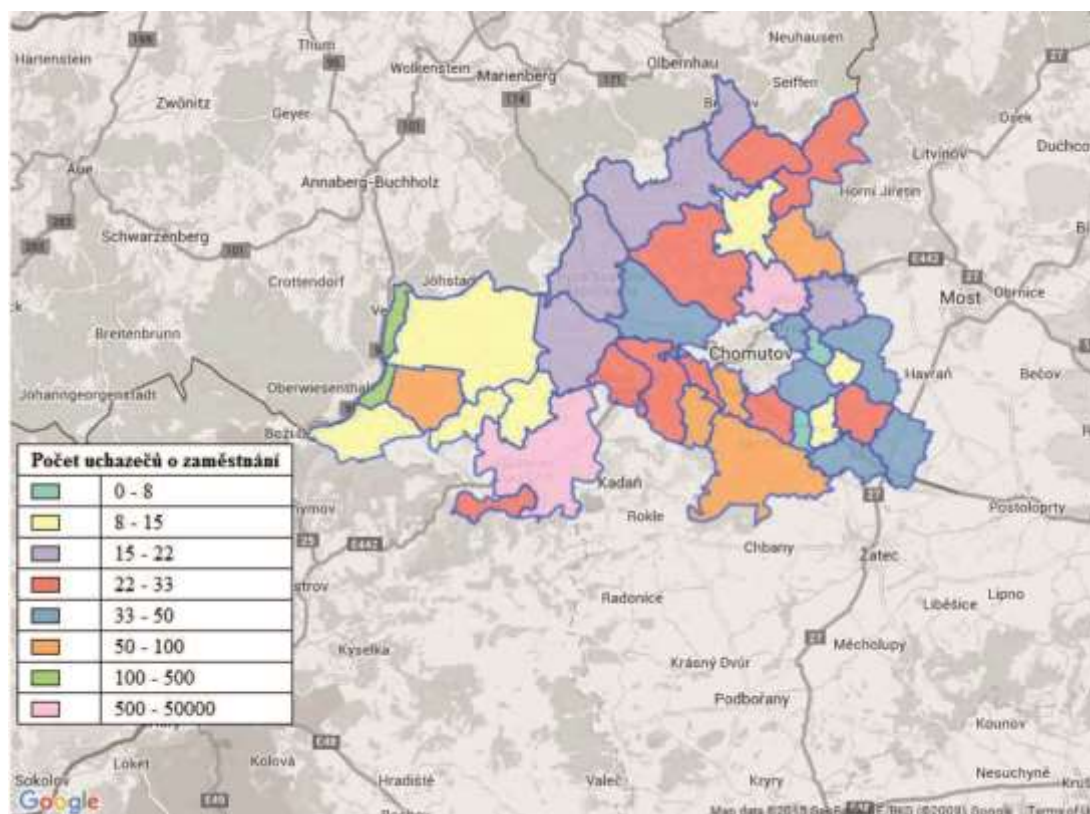
¹¹ Srovnání vývoje roků 2008 / 2014

Nezaměstnanost v jednotlivých obcích v roce 2014(%) je zřejmá z následujícího grafu:



graf 28 - nezaměstnanost podle obcí (2014)

Zdroj: ČSÚ, data pro MAS, aktualizace k 30. 6.2015



Obrazek 11 - intenzita nezaměstnanosti podle obcí - mapa

Zdroj: ČSÚ, data pro MAS, aktualizace k 30. 6.2015

Nezaměstnanost v obcích MAS Sdružení Západní Krušnohoří v roce 2014 podrobně

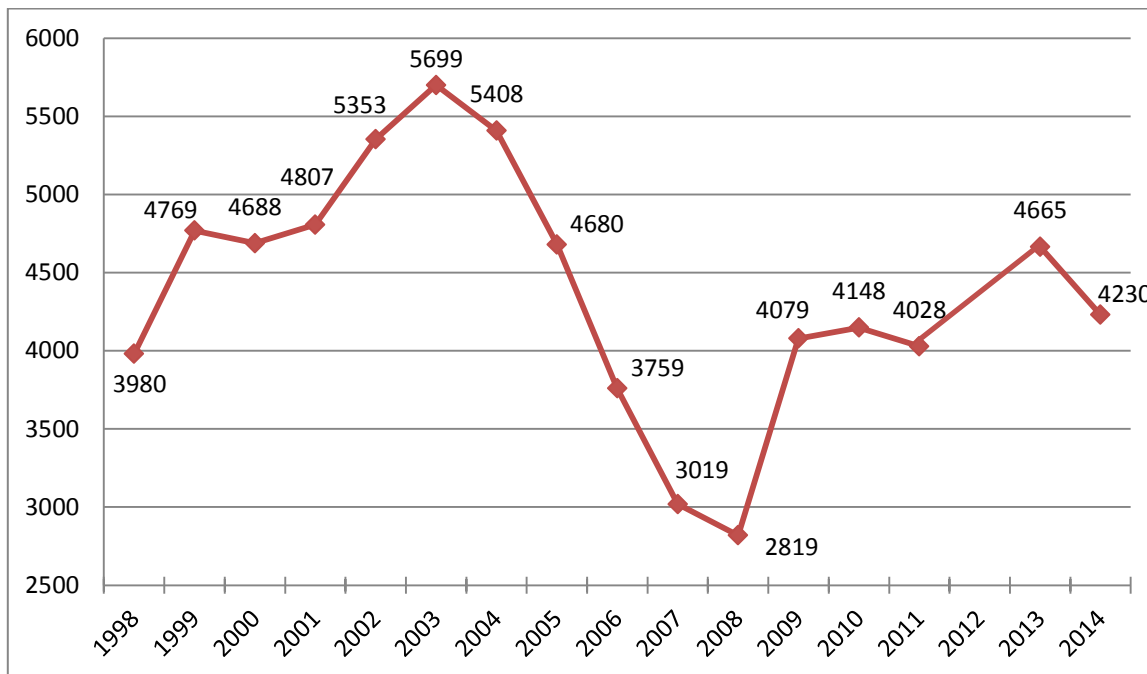
Obec	Počet uchazečů - celkem	Počet uchazečů - OZP - celkem	Počet mladistvých uchazečů (do 18 let věku) - celkem	Počet uchazečů - absolventů - celkem	Počet uchazečů - evidence nad 24 měsíců - celkem	Podíl nezaměstnaných osob
Bílence	22,00	2,00	0,00	0,00	13,00	12,79
Blatno	27,00	4,00	0,00	2,00	8,00	7,85
Boleboř	14,00	5,00	0,00	1,00	8,00	7,82
Brandov	18,00	2,00	0,00	2,00	4,00	11,11
Březno	94,00	5,00	2,00	2,00	39,00	10,60
Černovice	24,00	4,00	0,00	1,00	10,00	6,45
Domašín	11,00	1,00	0,00	0,00	8,00	8,59
Droužkovice	29,00	4,00	0,00	1,00	13,00	5,09
Hora Sváté Kateřiny	26,00	0,00	0,00	1,00	11,00	8,93
Hora Svatého Šebestiána	20,00	2,00	0,00	0,00	10,00	9,39
Hrušovany	43,00	4,00	1,00	3,00	15,00	11,17
Jirkov	2 016,00	229,00	27,00	63,00	1 158,00	14,17
Kalek	19,00	2,00	0,00	0,00	2,00	11,24
Kláštorec nad Ohří	1 089,00	127,00	18,00	26,00	588,00	10,50
Kovářská	80,00	14,00	0,00	1,00	41,00	10,38
Kryštofovy Hamry	8,00	0,00	0,00	0,00	3,00	10,81
Křimov	36,00	1,00	1,00	1,00	17,00	12,33
Loučná pod Klínovcem	8,00	0,00	0,00	0,00	5,00	10,13
Málkov	30,00	9,00	0,00	2,00	12,00	5,34
Měděnec	8,00	1,00	0,00	0,00	3,00	8,25
Místo	29,00	5,00	0,00	4,00	10,00	8,90
Nezabylice	12,00	1,00	0,00	2,00	5,00	7,69
Nová Ves v Horách	23,00	2,00	0,00	0,00	11,00	6,87
Okounov	23,00	0,00	0,00	2,00	11,00	9,87
Otvice	33,00	6,00	0,00	2,00	16,00	7,37
Pesvice	6,00	0,00	0,00	1,00	3,00	6,67
Spořice	64,00	9,00	0,00	4,00	30,00	6,11
Strupčice	47,00	8,00	0,00	2,00	24,00	7,87
Údlice	34,00	3,00	1,00	4,00	13,00	4,33
Vejprty	192,00	19,00	7,00	3,00	117,00	9,46
Velemyšleves	40,00	4,00	2,00	2,00	22,00	18,18
Vrskmaň	18,00	1,00	0,00	0,00	11,00	8,87
Všehrady	6,00	1,00	0,00	0,00	4,00	5,26
Všestudy	10,00	0,00	0,00	1,00	4,00	7,30
Výsluní	17,00	6,00	0,00	0,00	5,00	5,70

Strategie komunitně vedeného místního rozvoje MAS Sdružení Západní Krušnohoří pro programové období 2014 – 2020

Vysoká Pec	54,00	10,00	0,00	1,00	31,00	7,47
Celkem	4 230,00	491,00	59,00	134,00	2 285,00	11,11

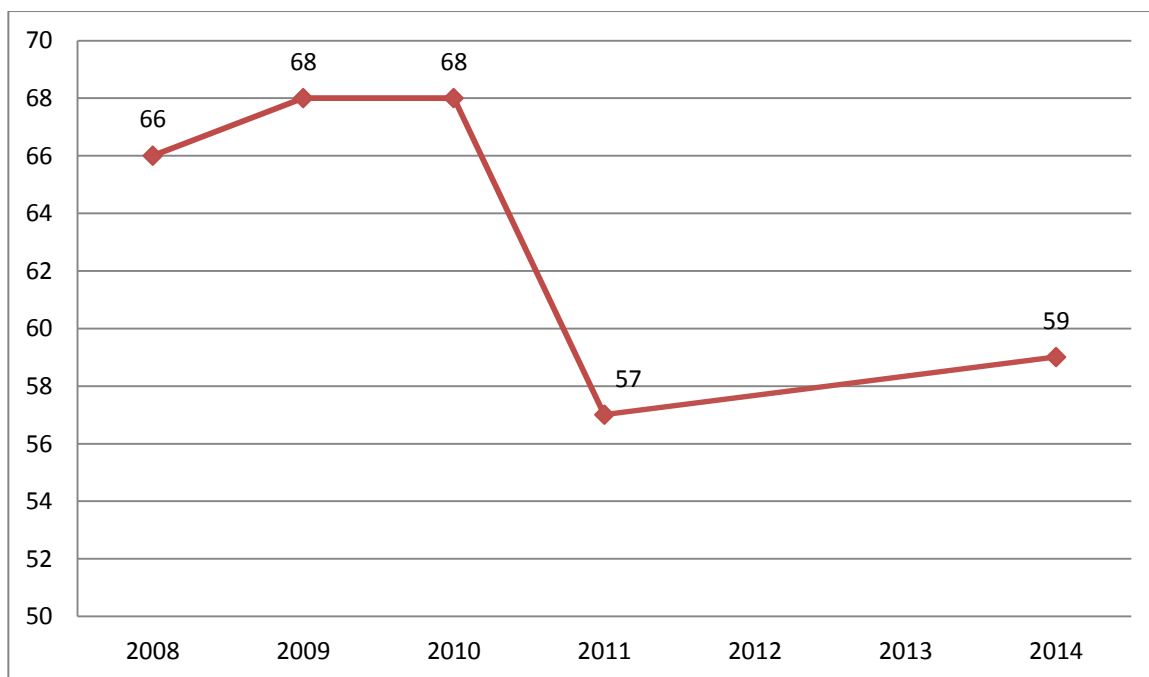
Tabulka 19 - počty uchazečů o zaměstnání 2014 podle obcí a typu uchazečů o zaměstnání

Zdroj: ČSÚ, data pro MAS, aktualizace k 30. 6.2015



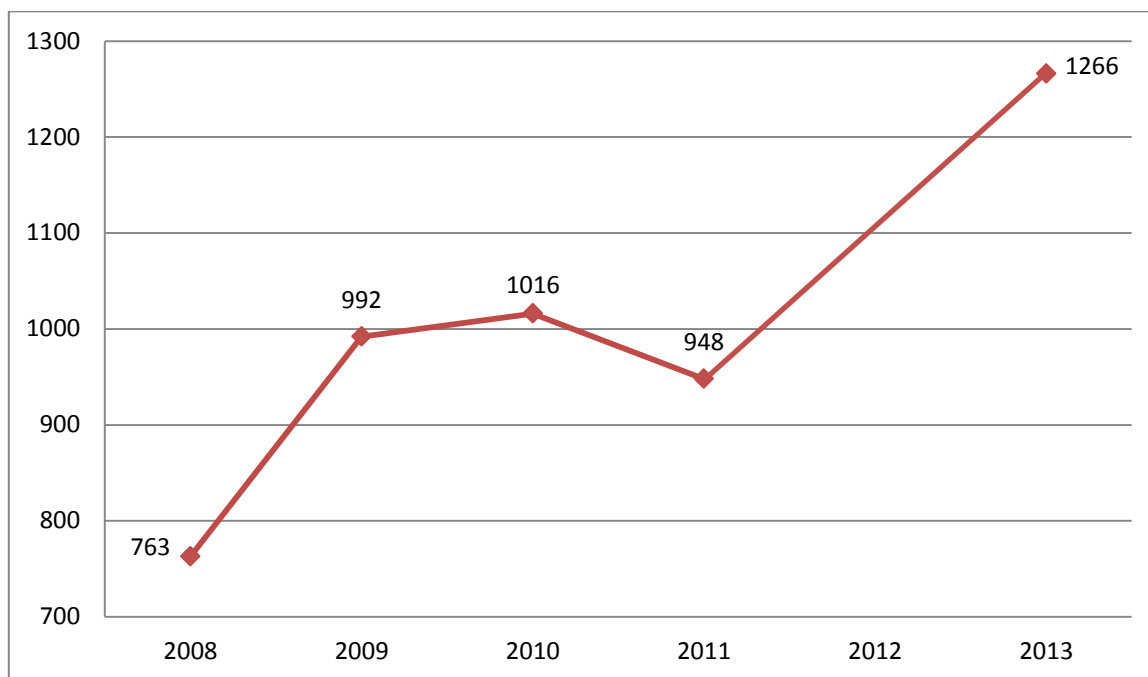
graf 29 - Počet uchazečů o zaměstnání od roku 1998 do roku 2014 v MAS Sdružení Západní Krušnohoří

Zdroj: ČSÚ, data pro MAS, aktualizace k 30. 6.2015



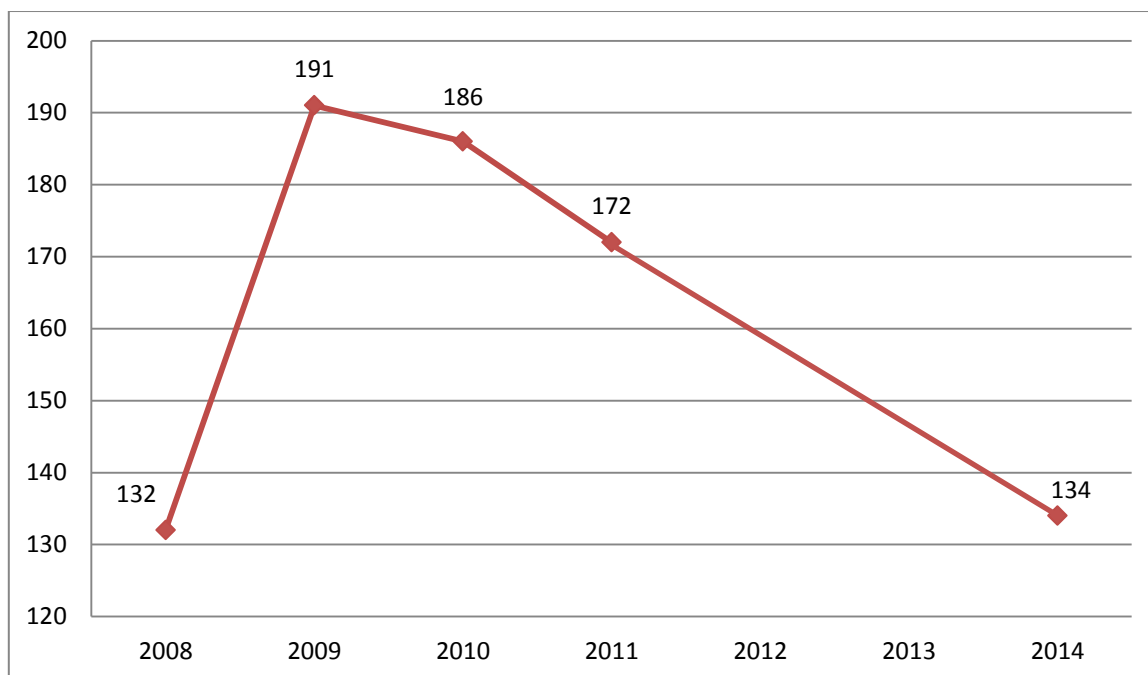
graf 30 - Počet mladistvých uchazečů (do 18 let věku) - celkem od roku 2008 do roku 2014 v MAS Sdružení Západní Krušnohoří

Zdroj: ČSÚ, data pro MAS, aktualizace k 30. 6.2015



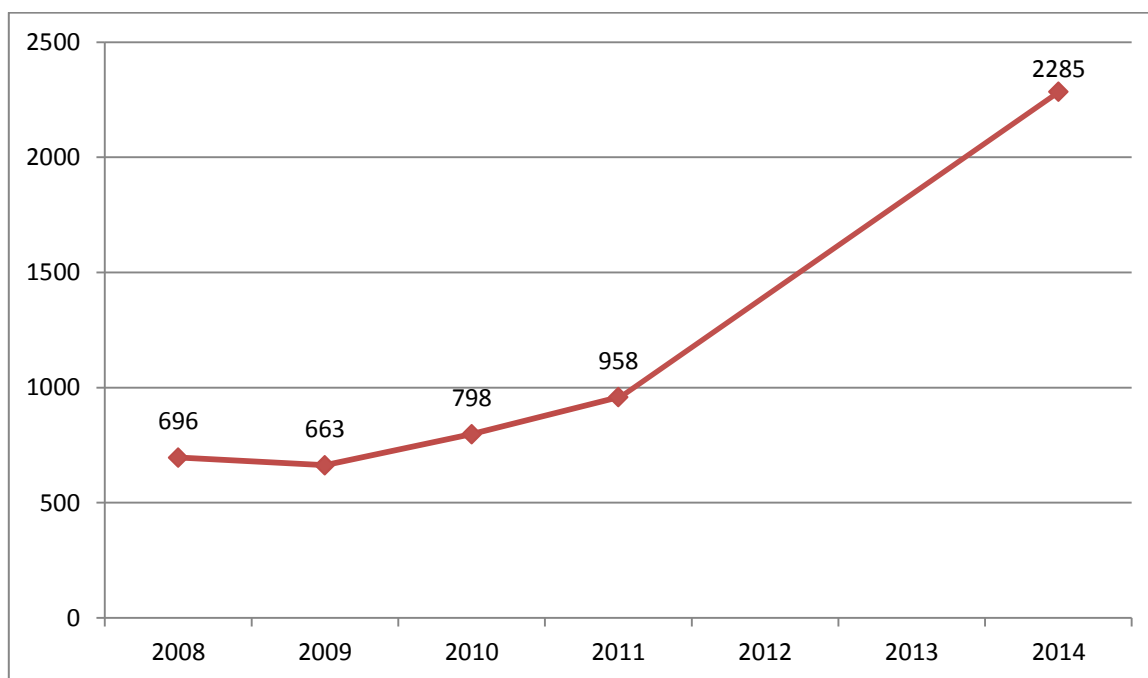
graf 31 - Počet uchazečů ve věku 50 let a více - celkem od roku 2008 do roku 2013

Zdroj: ČSÚ, data pro MAS, aktualizace k 30. 6.2015



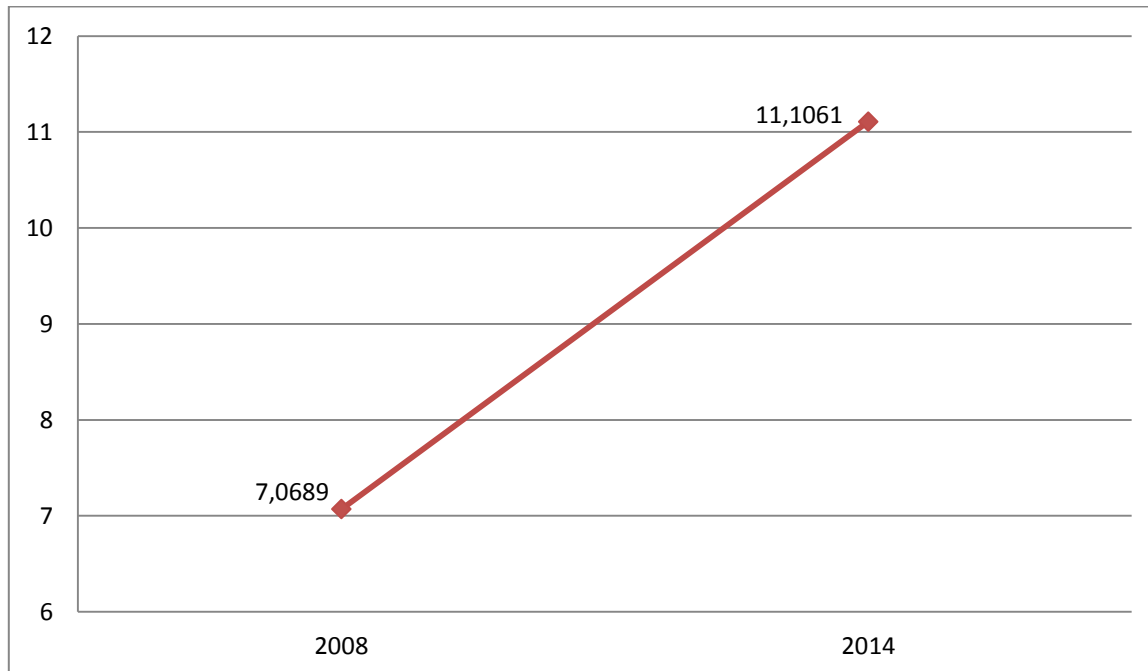
graf 32 - Počet uchazečů - absolventů - celkem od roku 2008 do roku 2014

Zdroj: ČSÚ, data pro MAS, aktualizace k 30. 6.2015



graf 33 - Počet uchazečů - evidence nad 24 měsíců - celkem od roku 2008 do roku 2014

Zdroj: ČSÚ, data pro MAS, aktualizace k 30. 6.2015

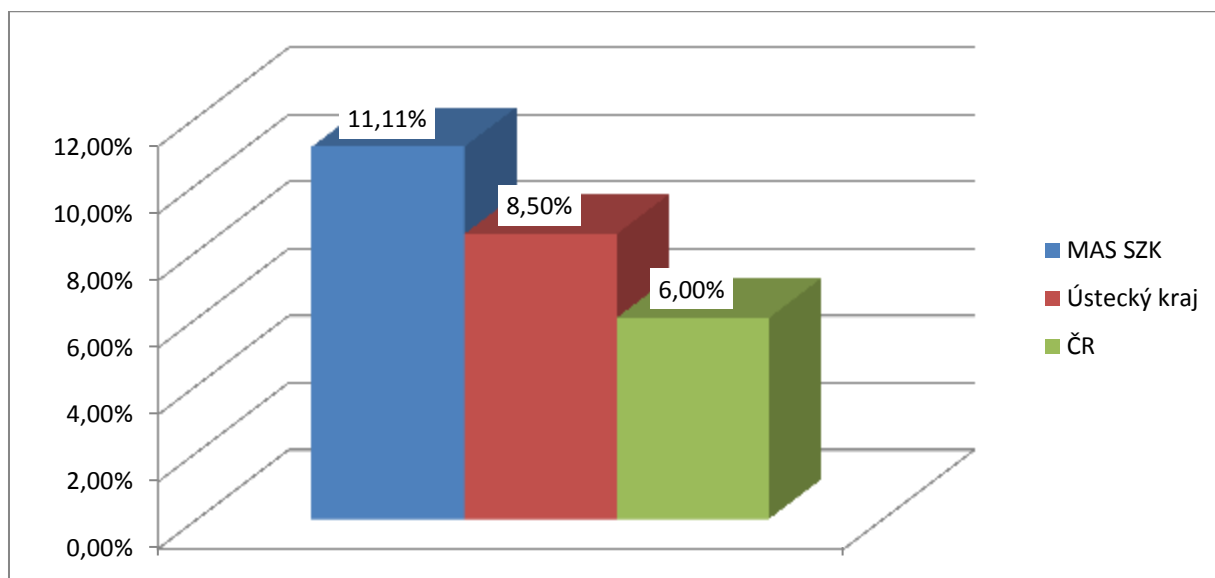


graf 34 - Podíl nezaměstnaných osob od roku 2008 do roku 2014 v MAS Sdružení Západní Krušnohoří

Zdroj: ČSÚ, data pro MAS, aktualizace k 30. 6.2015

Podle údajů Českého statistického úřadu je celostátní podíl nezaměstnaných osob za rok 2014 je 6%. Průměrný podíl nezaměstnaných osob v Ústeckém kraji je dle ČSÚ v tomto období 8,5 %, na

území MAS SZK je to potom 11,11%. Z údajů je zřejmé, že nezaměstnanost na území MAS Sdružení Západní Krušnohoří je výrazně nad celostátním průměrem a je i vyšší než průměrná nezaměstnanost v Ústeckém kraji.



graf 35 - podíl nezaměstnaných k 30.6.2014 - porovnání MAS, Ústecký kraj a ČR

Zdroj ČR:

https://www.czso.cz/csu/czso/zamestnanost_nezamestnanost_prace https://www.czso.cz/csu/czso/zamestnanost_nezamestnanost_prace

Zdroj ÚK: <https://www.czso.cz/csu/xu/zamestnanost-xu>

Vysoký podíl počtu nezaměstnaných osob byl jedním z důvodů, proč celé území MAS je vymezeno ve státem podporovaných regionech. Z analýzy vyplývá potřeba řešení vysoké (nadprůměrné) nezaměstnanosti.

2.1.7. Školství

Řešitelé strategie jsou si se znalostí místních problémů vědomi potřeby věnovat vysokou pozornost oblasti školství a školské infrastruktury řešeného území. Proto byla analýze školské infrastruktury věnována vysoká pozornost.

Vysoká pozornost problematice školství byla věnována při zpracování strategie také s ohledem na skutečnosti zjištěné v souvislosti s analýzou zaměstnanosti / nezaměstnanosti a hlavně vzdělanosti obyvatelstva. Pro účely strategie byly využity podklady získané při realizaci projektu meziobecní spolupráce „Obce sobě“.

Na území MAS Sdružení Západní Krušnohoří se nachází mateřské, základních škol a střední školy. Jejich zřizovateli jsou obce, kraj, stát i soukromé subjekty.

2.1.7.1. Předškolní zařízení

obec	Obsazenost a kapacita zařízení mateřské školy		
	r. 2012 – obsazenost %	r. 2015 - obsazenost	Kapacita r. 2015
Bílence			
Blatno			
Boleboř			
Brandov			
Březno		100	54
Černovice	100	100	20
Domašín			
Droužkovice	100	80	45
Hora Sv. Kateřiny	100	100	32
Hora Sv. Šebestiána	100	100	24
Hrušovany	95	100	25
Jirkov		94	744
Kalek			
Kl. nad Ohří		81	597
Kovářská	100	100	30
Kryštofovy Hamry			
Křimov			
Loučná			
Málkov	100	100	50
Měděnec			
Místo			
Nezabylice	100	95	20
Nová Ves v Horách			
Okounov			
Otvice Nelumbo	100	100	25
Pesvice			
Spořice	100	100	60
Strupčice	100	85	60
Údlice	100	100	55
Vejprty	76	77	105
Velemyšleves			
Vrskmaň			
Všehrdy			
Všestudy			
Výsluní			
Vysoká Pec	100	100	20
Celkem			1966

Tabulka 20 - obsazenost a kapacita předškolních zařízení

Zdroj: vlastní šetření

2.1.7.2. Základní školy

obec	Obsazenost a kapacita základních škol	
	r. 2015 - obsazenost (%)	r. 2015 – kapacita (počet žáků)
Bílence		
Blatno		
Boleboř		
Brandov		
Březno	70	220
Černovice		
Domašín		
Droužkovice		
Hora Sv. Kateřiny	46	200
Hora Sv. Šebestiána		
Hrušovany		
Jirkov	70	2770
Kalek		
Kláštrec. nad Ohří	80	1620
Kovářská	41	220
Kryštofovy Hamry		
Křimov		
Loučná		
Málkov		
Měděnec		
Místo		
Nezabylice		
Nová Ves v Horách		
Okounov		
Otvice (Nelumbo)	14	30
Pesvice		
Spořice	100	55
Strupčice	84	200
Údlice	76	270
Vejprty	39	525
Velemyšleves		
Vrskmaň		
Všehrdy		
Všestudy		
Výsluní		
Vysoká Pec		
Celkem		6110

Tabulka 21 - obsazenost a kapacita základních škol

Zdroj: vlastní šetření

2.1.7.3. Střední školství

Městské gymnázium a Základní škola Jirkov

V současné době nabízí čtyřleté gymnazijní vzdělávání v denní formě a dle zájmu žáků bude otevírána dálková forma. Pro rok 2014/2015 nebyla dálková forma studia otevřena pro malý počet uchazečů.

Gymnázium a Střední odborná škola, Klášterec nad Ohří

Škola nabízí osmiletý a čtyřletý cyklus gymnázia. Škola dále nabízí obor Sociální činnost ukončenou maturitní zkouškou.

V návaznosti na území MAS se nacházejí velká sídla – Chomutov, Litvínov, Kadaň. Žáci možnost využít oborů, které nabízejí spádové střední školy v těchto městech. Jedná se o tyto školy:

Střední průmyslová a Vyšší odborná škola Chomutov, příspěvková organizace

- Elektrotechnika
- Strojírenství

Střední odborná škola energetická, Obchodní akademie a Střední zdravotnická škola, Chomutov, příspěvková organizace

- Obory vzdělávání ukončené maturitní zkouškou:
 - Mechanik elektronik
 - Mechanik elektrotechnických zařízení
 - Bezpečnost a ochrana obyvatel
 - Strojník požární techniky
 - Technik požární ochrany
 - Obchodní akademie
 - Sportovní management
 - Sociální činnost
 - Zdravotnický asistent
- Obory vzdělávání ukončené výučním listem
 - Elektrikář
 - Zámečník
 - Instalatér
 - Klempíř
 - Malíř a lakýrník
 - Montér suchých staveb
 - Tesař
 - Truhlář
 - Zedník
 - Malířské a lakýrnické práce
 - Tesařské práce
 - Zednické práce
 - Ošetřovatel

Střední škola technická, gastronomická a automobilní, Chomutov, příspěvková organizace (škola má pracoviště v Chomutově, Jirkově, Údlicích a Kadaň):

- Obory vzdělávání ukončené maturitní zkouškou:
 - Logistické a finanční služby
 - Hotelnictví (Údlice, Chomutov)
 - Agropodnikání (Kadaň)
 - Autotronik
 - Programátor CNC obráběcích strojů
- Tříleté obory vzdělávání ukončené výučním listem
 - Autoklempíř
 - Automechanik
 - Obráběč kovů (Kadaň, Chomutov)
 - Zámečník (Kadaň, Chomutov)
 - Operátor logistik
 - Strojírenská výroba
 - Zahradnictví-floristika (Jirkov)
 - Opravář zemědělských strojů (Údlice, Jirkov)
 - Zemědělec-farmář (Údlice, Jirkov)
 - Cukrář (Údlice, Chomutov)
 - Pekař (Údlice, Chomutov)
 - Kuchař-číšník (Údlice, Chomutov, Kadaň)
 - Řezník-uzenář (Údlice, Chomutov)
 - Kadeřník (Kadaň)
 - Prodavač (Kadaň)
- Tříleté učební obory s výučním listem s nižšími nároky na studium
 - Opravářské práce (Jirkov)
 - Tesařské práce (Jirkov)
 - Zednické práce (Jirkov, Kadaň)
 - Zahradnické práce (Jirkov, Kadaň)
 - Zemědělské práce (Jirkov, Kadaň)
 - Prodavačské práce (Údlice, Chomutov)
 - Pečovatelské služby (Údlice, Chomutov)
 - Šití oděvů (Jirkov)
- Dvouleté výuční obory s výučním listem s nižšími nároky na studium
 - Zahradnická výroba (Jirkov)
 - Šití prádla (Jirkov)
 - Praktická škola dvouletá (Jirkov)

Střední průmyslová a Vyšší odborná škola stavební a Obchodní akademie, Kadaň, Komenského 562, příspěvková organizace

- Stavebnictví
- Technická zařízení budov
- Ekonomika a podnikání (Management ve stavebnictví)
- Obchodní akademie

SOŠ pro ochranu a obnovu životního prostředí – SCHOLA HUMANITAS Litvínov

- Ekologie a životní prostředí

Výše uvedené odborné školy nabízejí kromě denního, případně i distančního studia také různé druhy rekvalifikací vycházejících z nabízených oborů a různé stupně počítačové gramotnosti.

Školy jsou také schopny připravit a realizovat školení a rekvalifikace na žádost zaměstnavatelů či úřadu práce jak tomu bylo v předchozím dotačním období.

Na těchto odborných školách lze také získat celostátně uznávané osvědčení o částečné či úplné profesní kvalifikaci dle Národní soustavy kvalifikací¹². Odborné školy se podíleli na zpracování hodnotících a kvalifikačních standardů, jakož i na studijních materiálech a jsou autorizovanými osobami pro určité profesní kvalifikace. Jejich nabídka je uveřejněna na <http://www.narodnikvalifikace.cz/vyber-kvalifikace/profesni-kvalifikace>. Školy nabízejí svým žákům nejen možnost prohloubení znalostí na stážích v zahraničí, ale také se zapojují do rozvojových projektů a mezinárodního uznávání vzdělávání ECVET.

Střední školy aktivně spolupracují jak se zaměstnavateli v regionu, tak také se sociálními partnery a vysokými školami, především ČVUT a UJEP, kde mají školy svá detašovaná pracoviště. Na Lesné (obec Boleboř) se také nachází detašované pracoviště ČZU, Fakulty Životního prostředí.

2.1.7.4. Propojení školského systému s potřebami praxe

Zaměstnavatelé v regionu vyhledávají především technicky zdatné pracovníky. Přestože pokrytí těchto oborů na školách je dostačující, absolventů je nedostatek. To je způsobeno tím, že žáci dávají přednost oborům, které s sebou nenesou tolik zodpovědnosti (jako například elektrikář) a vyhledávají především maturitní obory, přestože nejsou studijní typy. Jelikož jsou školy postaveny do „konkurenčního prostředí“ i z pohledu financování na žáka, tak se snaží otevírat více tříd s obory, které jsou žádané žáky, ale tento požadavek se ne vždy kryje s dobrou uplatnitelností na trhu práce.

Přestože školy, kraj i zaměstnavatelé dělají motivační programy pro obory požadované trhem práce (např. zedník, elektrikář, truhlář) jak úhradou ochranných oděvů, pomůcek, tak i stipendii, zájem žáků není dostačující.

I nadále chtějí školy pokračovat v náborových kampaních na druhých stupních základních škol tak, že se žáci přijedou podívat jak do škol, tak i k potenciálním zaměstnavatelům. Partnerem je zde i Okresní hospodářská komora.

Statutární město Chomutov je také členem Weinheimerské iniciativy, jehož členové se profilují jako města podporující vzdělávání. V rámci získávání a předávání mezinárodních zkušeností pozornost zaměřují především na přechod žáků ze základních škol na střední školy a na trh práce tak, aby absolventi mohli ihned po ukončení studia získat první kvalifikované zaměstnání. Velkým tématem je také začleňování dětí z nepodnětného prostředí a imigrantů.

Jelikož potřeba technicky vzdělaných osob v našem regionu je dlouhodobá, příprava dětí a žáků na povolání začala již v mateřských školách. Školy (jak mateřské, základní, tak střední) se připravují na implementaci OP VVV dle svých možností a především dle možností zřizovatele. Na školách probíhá mapování potřeb, které se začnou zpřesňovat až s představenými konkrétními možnostmi operačního programu. Dle předběžného průzkumu budou schopni zřizovatelé projektové aktivity podporovat. Problémem u některých škol je částečné předfinancování a admi-

¹² Národní soustava kvalifikací je průběžně budovaný, státem podporovaný a občany i zaměstnavateli využitelný registr profesních kvalifikací existujících na pracovním trhu v ČR. Umožňuje zájemcům získat celostátně uznávané osvědčení o jejich profesní kvalifikaci, aniž by museli zasednout do školních lavic. Pomáhá všem, kdo se vydávají na cestu za lepší prací s cílem získat plnohodnotnou kvalifikaci a lepší pracovní uplatnění.

Rozvoj a implementaci Národní soustavy kvalifikací zajišťuje do roku 2015 stejnojmenný projekt MŠMT financovaný Evropským sociálním fondem a státním rozpočtem ČR. Řešitelem projektu je Národní ústav pro vzdělávání.

nistrace projektů. (tady to je především i z obavy z přístupu kontrolních orgánů, že v průběhu kontroly pohlíží na projekt již očima současnosti a ne jak byla nastavena pravidla na začátku, na zkušenosti a rady řídicích orgánů).

Všechny typy škol sledují demografický vývoj s tím, aby optimalizovaly svou naplněnost, ale zároveň byly připraveni na „silnější ročníky“. V současné době je problém především v mateřských školách. Ten je způsoben dvěma faktory:

1. Obyvatelé se stěhují do jiných lokalit, a to především do příměstských oblastí
2. Rodiče chtějí umístit do mateřských škol děti mladší 3 let věku, kdy ještě nespádají do nastaveného vzdělávacího procesu. Tyto děti (pokud rodiče nemohou být na rodičovské dovolené) by měly být umíšťovány do jeslí, dětských skupin či by rodina měla využívat chůvu.

Přehled o mateřských, základních a základních uměleckých školách na území MAS SZK

Mateřské školy		
Mateřská škola - počet tříd	počet	78
Mateřská škola - počet dětí	počet	1816
Mateřská škola - počet dětí ve věku do tří let (k 20.2.2017, vlastní šetření)	počet	177
Základní školy		
ZŠ – jen 1. stupeň (1.– 5. ročník)-počet tříd	počet	6
ZŠ – jen 2. stupeň (6. – 9. ročník)-počet tříd	počet	0
ZŠ – 1. i 2. stupeň (1. – 9. ročník)-počet tříd	počet	218
Základní školy celkem - počet tříd	počet	224
ZŠ – jen 1. stupeň (1.– 5. ročník)-počet žáků	počet	2342
ZŠ – jen 2. stupeň (6. – 9. ročník)-počet žáků	počet	1671
ZŠ – 1. i 2. stupeň (1. – 9. ročník)-počet žáků	počet	4013
Základní školy celkem - počet žáků	počet	4013
Střední školy		
Střední škola - obory gymnázií - počet škol	počet	1
Střední škola - obory gymnázií - počet žáků	počet	
SŠ - obory středních odborných škol a praktických škol - počet škol	počet	2
SŠ - obory středních odborných škol a praktických škol - počet žáků	počet	
SŠ - obory středních odborných učilišť a odborných učilišť - počet škol	počet	1
SŠ - obory středních odborných učilišť a odborných učilišť- počet žáků	počet	
Základní umělecké školy		
Základní umělecká škola - počet škol	počet	3
Základní umělecká škola - počet žáků	počet	

Tabulka 22 - přehled o MŠ, ZŠ a ZUŠ - počty tříd a počty žáků (školní rok 2012/2013)

Zdroj: <http://www.czso.cz/>

2.1.7.5. *Technický stav škol a jejich vybavení*

Technický stav škol a jejich vybavenost se postupně zlepšuje. Vlastním šetřením bylo zjištěna zjištěna i nadálá průběžná potřeba modernizace a to jednak budov škol, jednak tříd a kabinetů. Je zdůrazňována potřeba průběžné modernizace učebních pomůcek v souvislosti s rychlým postupem zavádění nových informačních technologií apod.

2.1.7.6. *Mimoškolní vzdělávání*

Dalším způsobem zvyšování kompetencí obyvatelstva je mimoškolní vzdělávání a to jak dětí, tak i dospělých. V rámci mimoškolního vzdělávání probíhá nebo může probíhat a je žádoucí výuka v IT oblastech, jazyků apod. (všechny věkové kategorie), doučování dětí v sociálně vyloučených lokalitách atd.

2.1.7.7. *Vzdělávání nevzdělatelných osob, učení se práci (pracovat)*

Na území MAS se bohužel setkáváme i se značným počtem osob bez vzdělání, resp. nevzdělatelných. I s touto skupinou osob je třeba pracovat. Zde je právě prostor pro působení sociálního podniku. S těmito osobami je třeba pracovat, motivovat je k tomu, aby získávaly alespoň základní zručnosti a ty potom mohly následně využít v pracovním procesu. O tom, že v oblasti působení MAS je toto problém skutečně palčivý, svědčí čísla v následující tabulce. Počet osob s nedokončeným nebo základním vzděláním je 4x vyšší oproti průměru ČR.

	Základní vzdělání vč. nedokončeného (%)	Středoškolské vzdělání bez maturity (%)	Středoškolské vzdělání s maturitou, včetně nástavbových (%)	Vysokoškolské vzdělání (%)
ČR	6,3	36,1	38,6	18,3
Ústecký kraj	22,6	34,9	28,2	7,6
Okres Chomutov	24	35	27,2	6,4
MAS SZK	26,4	36,5	25,7	5,2

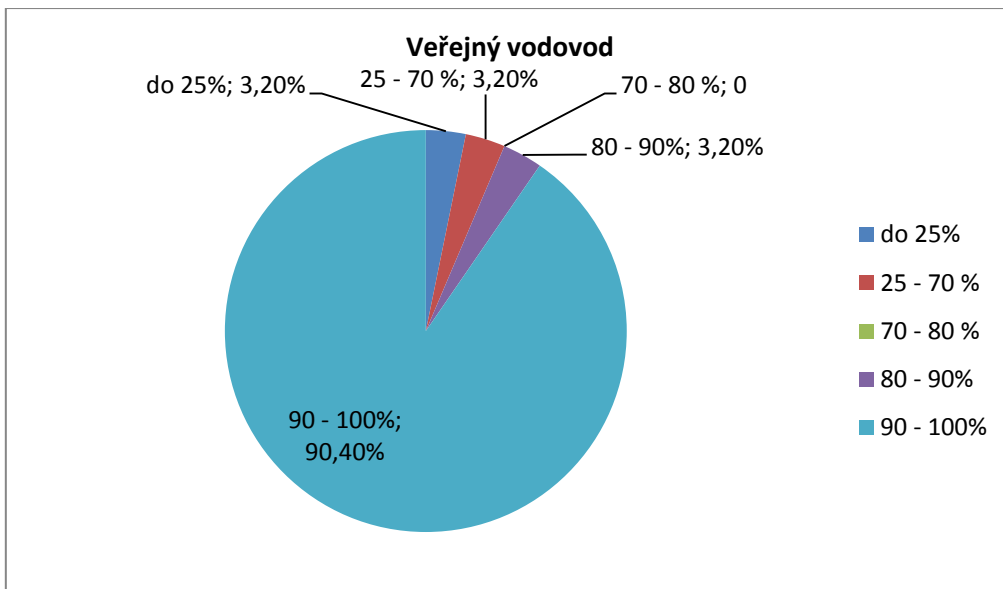
Tabulka 23 - vzdělanostní úroveň obyvatel MAS SZK

Zdroj: SLBD 2011

2.1.8. Kvalita technické infrastruktury

Kvalitu infrastruktury v obcích jsme zjišťovali dotazníkovým šetření formou on-line dotazníku, který byl směřován na obecní úřadu obcí nebo přímo starostům (starostkám) a šetřením na místě (při zpracování karet obcí). Vycházíme z údajů, které poskytly osoby znalé místních poměrů, uváděná čísla, zejména procentní vyjádření, jsou jejich kvalifikovaným odhadem.

2.1.8.1. Veřejný vodovod

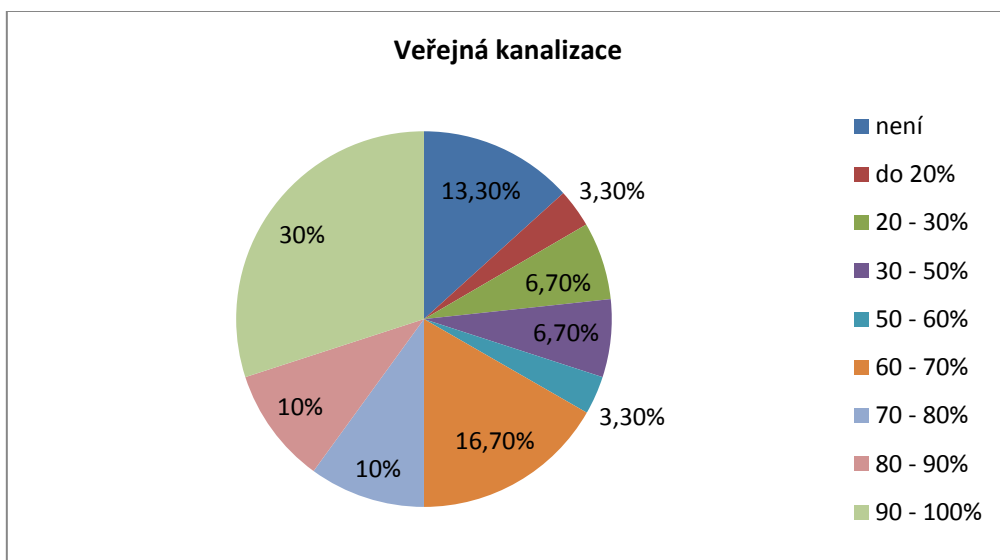


graf 36 - výsledky šetření na místní úrovni (obce) - vybavenost obcí vodovodem

Zdroj: vlastní šetření

Z grafu je patrné, že vodovod je zaveden v převážné části obcí. Schází pouze v některých částech některých obcí, kde je jeho zavedení problematické.

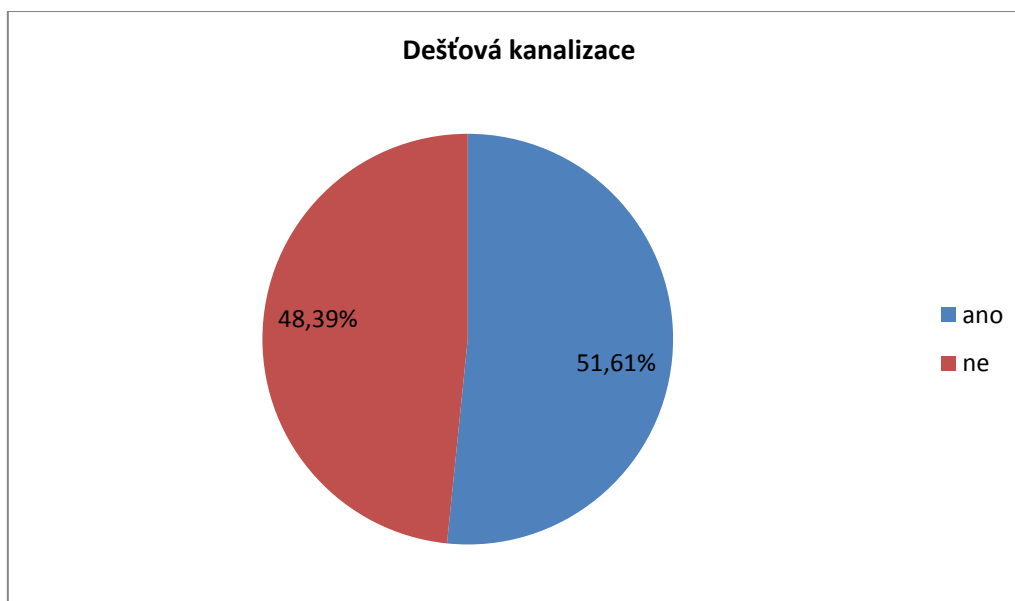
2.1.8.2. Veřejná kanalizace



graf 37 - výsledky šetření na místní úrovni (obce) - vybavenost obcí kanalizací

Z grafu je patrné, že téměř 50% obcí má kanalizací pokrytu méně než polovinu obce.

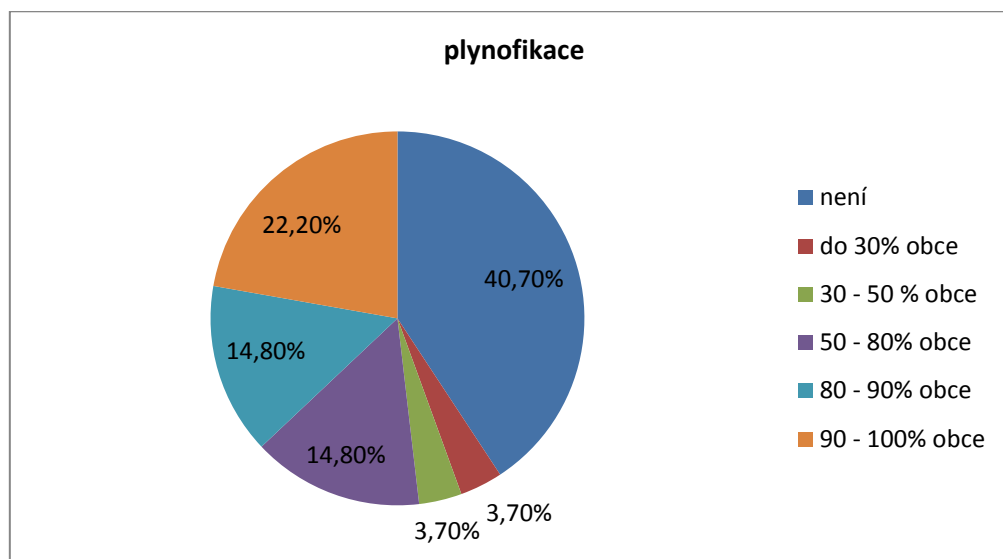
2.1.8.3. Dešťová kanalizace



graf 38 - výsledky šetření na místní úrovni (obce) - vybavenost obcí dešťovou kanalizací

Obce jsou vybaveny dešťovou kanalizací přibližně z poloviny.

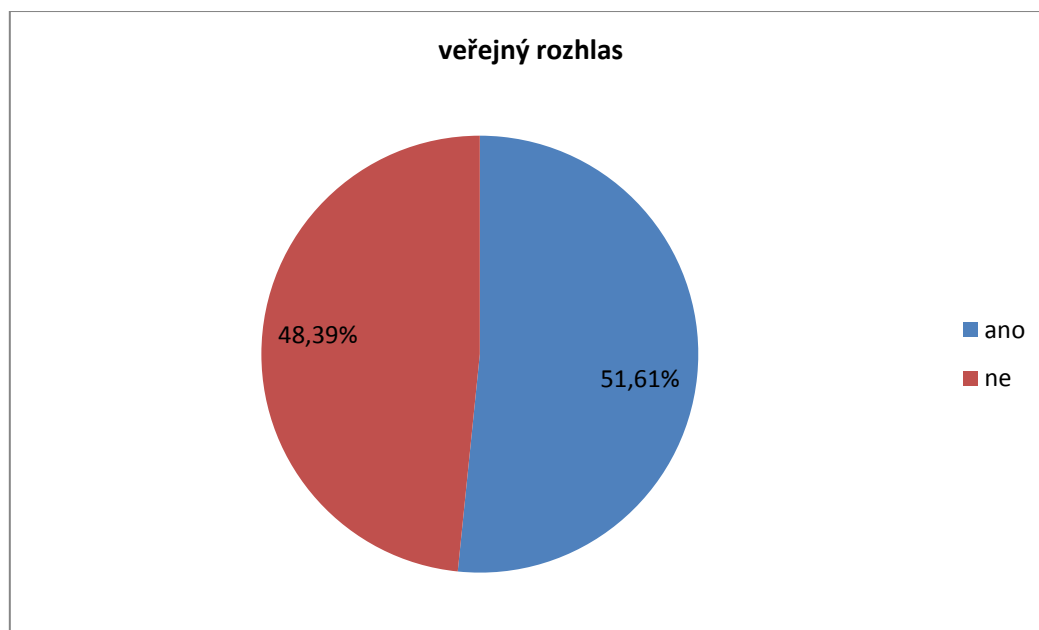
2.1.8.4. Plynofikace



graf 39 - výsledky šetření na místní úrovni (obce) - vybavenost obcí plynovodem

Z grafu je patrné, že v poměrně velké části obcí není plyn zaveden vůbec, přibližně polovina obcí je plynofikována aspoň z 50%.

2.1.8.5. Veřejný rozhlas

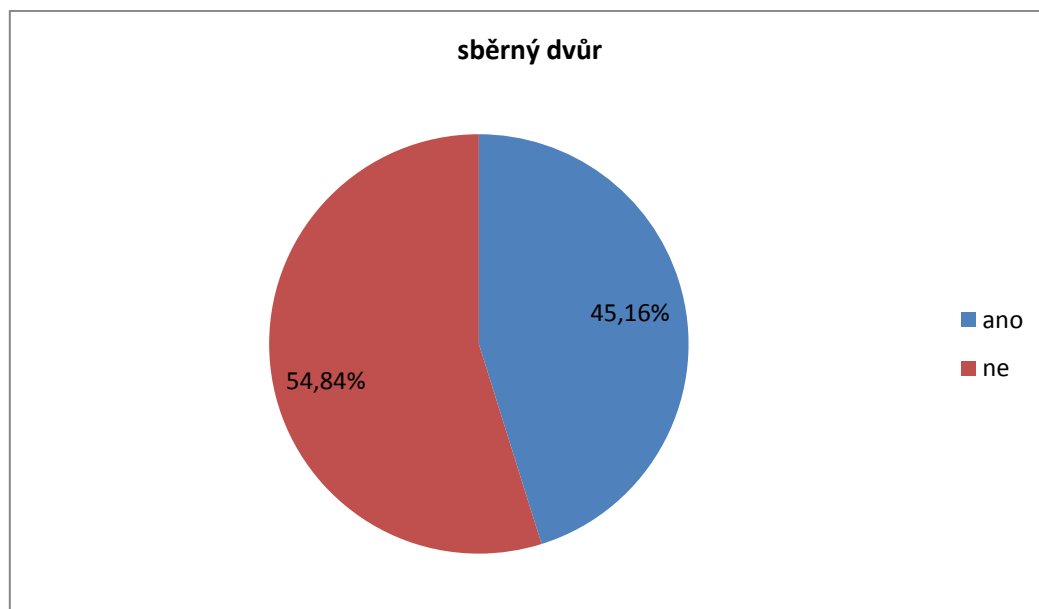


graf 40 - výsledky šetření na místní úrovni (obce) - vybavenost obcí veřejným rozhlasem

Obce k informování obyvatel využívají jednak veřejný rozhlas, jednak službu hromadného rozesílání SMS. Oba způsoby mají své výhody si nevýhody. Svědčí o tom i zjištění, že obě služby jsou využívány v přibližně stejném zastoupení.

2.1.8.6.

2.1.8.7. Sběrné dvory



graf 41 - výsledky šetření na místní úrovni (obce) - vybavenost obcí - sběrné dvory

Sběrnými dvory je vybaveno víc než polovina obcí.

2.1.8.8. *Brownfieldy*

V celostátním seznamu brownfieldů jsou vedeny tyto objekty:

- Objekt bývalé továrny v Jirkově, Jizerská ulice (9 804m²)
- Kasárna v Hrušovanech (55 658m²)
- Průmyslová budova v Loučné pod Klínovcem (4 943m²)
- Montovaná zemědělská hala v Místě (3 993m²)
- Areál statku ve Střezově – Březno (25 839m²)

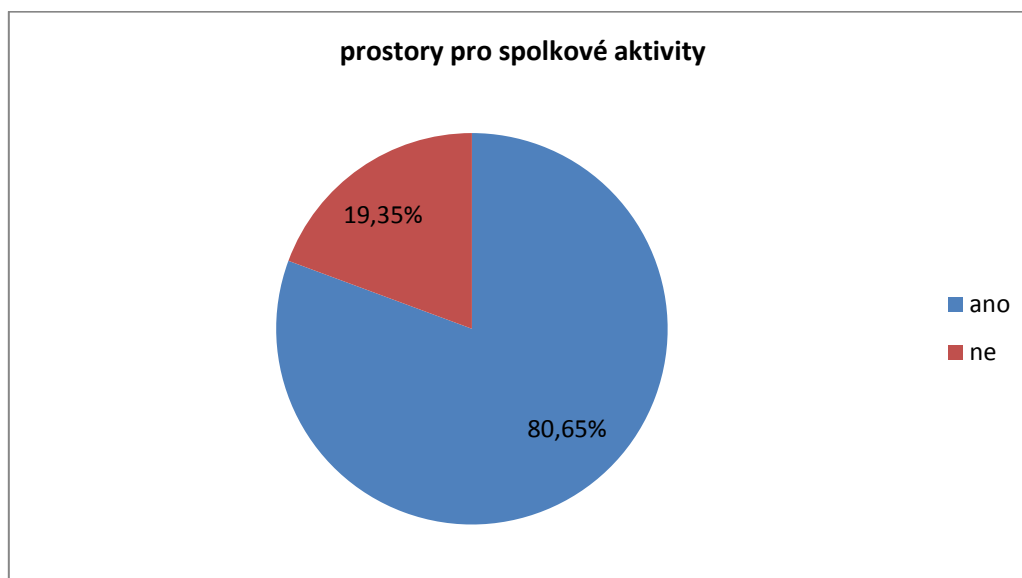
Zdroj: <http://www.brownfieldy.cz/seznam-brownfieldu/?p=1>

Při místním šetření (karty obcí) jsme zjistili, že v obcích je množství budov, které by bylo možné za brownfieldy taktéž považovat. Obvykle hyzdí vzhled obcí. Jsou zdokumentovány v kartách obcí.

Zdroj dat v kap. 3.1.8. : vlastní šetření

2.1.9. *Občanské vybavení*

2.1.9.1. *Prostory pro spolkové aktivity v obcích*



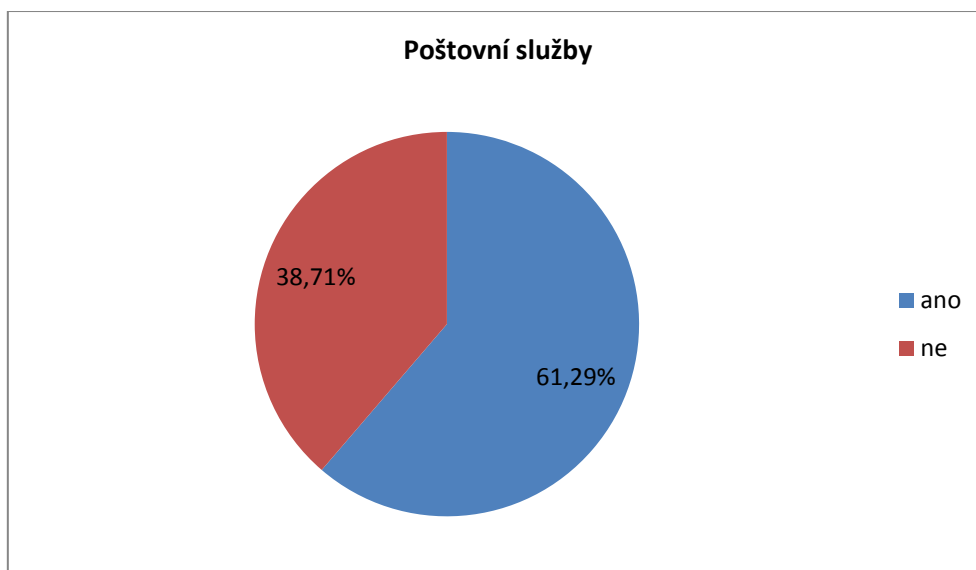
graf 42 - výsledky šetření na místní úrovni (obce) - vybavenost obcí prostorami pro spolkové aktivity

Pouze poměrně malá část obcí nemá vhodné prostory pro setkávání a spolkové aktivity.

2.1.9.2. *Hřiště a sportoviště*

Stav vybavenosti sportovišti a víceúčelovými hřišti jsme zjišťovali místním šetřením a on – line dotazníkem, směřovaným do obcí nebo ke starostům. Zjistili jsme, že 21 obcí má některé z těchto zařízení, celkem bylo zjištěno 27 sportovišť nebo víceúčelových hřišť za řešeném území.

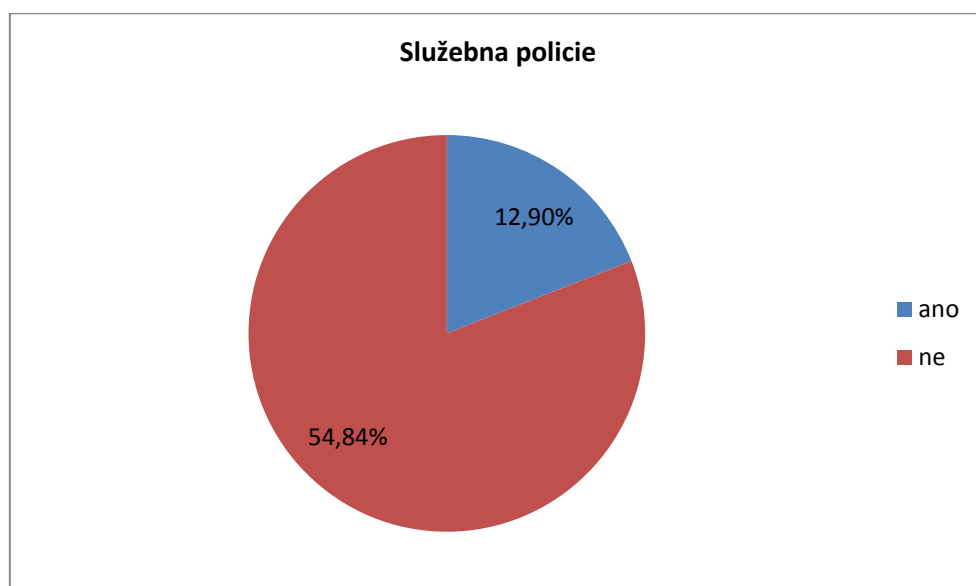
2.1.9.3. Poštovní služby



graf 43 - výsledky šetření na místní úrovni (obce) - vybavenost obcí poštovními službami

Větší část obcí má k dispozici poštovní služby.

2.1.9.4. Služebna policie v obci



graf 44 - výsledky šetření na místní úrovni (obce) - vybavenost obcí služebnou policií

Služebna policie je bohužel jen v malé části obcí řešeného území.

2.1.10. Sociální oblast

Sociální oblast byla další oblastí, které byla věnována při zpracování strategie vysoká pozornost a to s ohledem na to, že v řešeném území jsou identifikovány sociálně vyloučené lokality, je zde poměrně značné množství osob pobírajících dávky hmotné nouze, nadprůměrná nezaměstnanost atd.

Zaměřili jsme se na zjišťování

- Poskytovatelů sociálních služeb
- Zařízení, která poskytují sociální služby
- Služby, které jsou nebo mohou být poskytovány v obcích území MAS –zejména terénní
- Informovanost občanů o nabízených sociálních službách
- Oblastí, kde se nacházejí sociálně vyloučené lokality
- Identifikaci sociálně vyloučených lokali
- Působení agentury pro sociální vyloučení v městech (obcích) působnosti MAS

Data jsme získali z veřejně dostupných zdrojů, z dotazníkových šetření mezi poskytovateli služeb, starosty a občany obcí a měst a také od Úřadu práce v Chomutově (počet osob pobírajících dávky hmotné nouze) i odboru sociálních věcí a zdravotnictví města Kadaň (ORP) a Oddělení sociálně – právní ochrany dětí MM Chomutova (ORP).

Ředitelka MAS Sdružení Západní Krušnohoří je členkou pracovní skupiny pro plánování sociálních služeb na území Ústeckého kraje.

2.1.10.1. Zařízení poskytující sociální služby

Sociální služba je činnost nebo komplexní soubor činností, které pomáhají řešit nepříznivou sociální situaci. Systém sociálních služeb je upraven Zákonem č.108/2006 Sb. o sociálních službách a Vyhláškou č. 505/2006 Sb., kterou se provádějí některá ustanovení zákona o sociálních službách.

Přehled zařízení, poskytujících sociální služby:

Název poskytovatele	Adresa	IČO
Armáda spásy v České republice	Petržilkova 2565/23, Praha 5 15800	40613411
Asociace pomáhající lidem s autismem, APLA Praha, střední Čechy	Brunnerova 1011/3, 163 00 Praha 17-Řepy	26623064
Centrum pro dětský sluch Tam-tam, o.p.s.	Hábova 1571, 155 00 Praha 5	499811
Centrum pro dětský sluch Tam-tam, o.p.s.	Hábova 1571, 155 00 Praha 5	499811
Centrum pro zdravotně postižené Ústeckého kraje o.p.s	Štefánikova 33, Ústí nad Labem, 400 01	26593661
CESPO, o.p.s.	Hrnčířská 53/18, 40001 Ústí nad Labem	70819882
Česká unie neslyšících	Dlouhá 37, 110 00 Praha 1	675547
Člověk v tísni, o. p. s. - pobočka Chomutov	Šafaříkova 24, Praha 2, kontaktní adresa chomutovské pobočky: Nerudova 1, Chomutov 430 01	25755277
Diakonie ČCE - středisko v Praze 5 - Stodůlkách	Vlachova 1502, 155 00 Praha 5 - Stodůlky detašované pracoviště: Jindřichova 337, 405 05 Děčín	62931270

Diecézní charita Litoměřice	Kosmonautů 2022, 412 01 Litoměřice	40229939
Domov seniorů Kréta a.s.	Izraelská 3160/6, Praha 10	24130818
Domovy sociálních služeb Kadaň a Mašťov p. o.	Golovinova 1559, Kadaň	46789910
Důstojný život-centrum pro zdravotně postižené, o.p.s.	Nábřeží 1745 43111 Jirkov	28722043
Farní charita Litoměřice	Zahradnická 1534/5, Litoměřice 41201	46769382
Hospic v Mostě, o.p.s.	Svážná 1528, 434 01 Most	25419561
Městská správa sociálních služeb	Věžní 958 ,431201 Kadaň	65642481
NADĚJE Název zařízení poskytovatele: NADĚJE, středisko Kadaň nizkoprahové denní centrum	K Brance 11/19e, Praha 13-Stodůlky, 155 00 Praha 515 Adresa zařízení poskytovatele: Jana Švermy 569, 432 01 Kadaň	570931
Občanské sdružení Světlo Kadaň	Husova 1325 Kadaň 43201	65650701
Občanské sdružení Světlo Kadaň	Husova 1325, Kadaň, 432 01	65650701
Raná péče EDA, o.p.s.	Trojická 2, Praha 2, 12000	24743054
Rodiče a děti Kadaně, občanské sdružení	Chomutovská 1619, 432 01 Kadaň	26637260
Spirála	K Chatám 22 403 40 Ústí nad Labem, Skorotice	68954221

Tabulka 24 - Přehled zařízení, poskytujících sociální služby

Obec	Azylové domy	Noclehárny	Denní stacionáře - počet - 2012	Domovy pro osoby se zdravotním postižením	Domovy pro seniory	Chráněné bydlení	Nizkoprahová zařízení pro děti a mládež	Sociální poradny
Jirkov	1	0	0	1	1	0	1	1
Klášteřec nad Ohří	1	1	0	0	1	0	0	0
Kovářská	0	0	0	1	0	0	0	0
Nová Ves v Horách	0	0	0	1	0	0	0	0
Vejprty	0	0	0	2	1	1	0	0
Celkem	2	1	0	5	3	1	1	1

Tabulka 25 - zařízení poskytující sociální služby podle typu a obcí

Zdroj: vlastní šetření

Na území MAS je poskytováno jak sociální poradenství, služby sociální péče tak i služby sociální prevence. Mezi nejvýznamnější poskytovatele služeb sociální péče patří především Městská správa sociálních služeb ve Vejprtech, Městský ústav sociálních služeb v Jirkově a Městský ústav sociálních služeb v Klášteřci nad Ohří. Jedná se o příspěvkové organizace měst, které poskytují

služby převážně pro cílovou skupinu seniorů a lidí se zdravotním postižením. V případě Městského ústavu v Klášterci nad Ohří jsou cílovou skupinou i osoby bez domova.

Služby sociální prevence jsou zajišťovány neziskovými organizacemi. Cílovou skupinu tvoří osoby sociálně vyloučené nebo sociálním vyloučením ohrožené a uživatelé omamných látek nebo oběti domácího násilí či lidé bez domova.

2.1.10.2. Poskytovatelé sociálních služeb

Nabídka služeb na území MAS je poměrně široká. V některých obcích MAS nejsou poskytovány některé druhy sociálních služeb. Ve většině případů jsou poskytovány služby prostřednictvím terénní formy poskytování. Některé druhy nákladných ambulantních či pobytových služeb tak nejsou poskytovány ve venkovských oblastech MAS SZK. V regionu je také město Chomutov, které nespadá do území MAS, ale někteří poskytovatelé mají přesah v rámci terénní formy poskytování do dalších obcí.

Nabídka sociálních služeb je tak poměrně vyrovnaná, ale soustředěná do větších obcí. V případě služeb péče uvádí Střednědobý plán rozvoje sociálních služeb Ústeckého kraje¹³, že například v případě pečovatelské služby je nedostatek v malých obcích, které nemají registrovaného poskytovatele a nedostatek je tak kompenzován neformální sousedskou výpomocí. Situaci lze také řešit individuální smlouvou o poskytnutí péče mezi osobou pobírající příspěvek na péči a někým z blízkého okolí.

Na území MAS nejsou poskytovatelé těchto služeb:

- Centra denních služeb
- Týdenní stacionáře
- Domy na půl cesty
- Krizová pomoc
- Služby následné péče
- Sociální rehabilitace

Tyto služby buď nebyly uvedeny v procesu přípravy Střednědobého plánu rozvoje sociálních služeb Ústeckého kraje jako prioritní, nebo je možné využít službu v rámci nabídky jiného poskytovatele s krajskou působností.

Střednědobý plán rozvoje sociálních služeb Ústeckého kraje uvádí v regionu potřebu navýšení kapacit služeb Azylový dům, Nízkoprahová denní centra, Nízkoprahová zařízení pro děti a mládež, Noclehárny a Sociálně aktivizační služby pro rodiny s dětmi a osoby se zdravotním postižením a Sociálně terapeutické dílny. Potřeba navyšování kapacit pro cílovou skupinu osob bez domova a sociálně vyloučených osob tak koresponduje se zvýšeným počtem sociálně vyloučených lokalit na území MAS.

2.1.10.3. Dotazníkové šetření

V rámci přípravy Strategie komunitně vedeného místního rozvoje bylo realizováno i dotazníkové šetření v obcích, které bylo zaměřeno na zjištění poskytování konkrétních služeb v obci a jejich potřebnosti. Jedná se tak spíše o šetření deklarovaných potřeb v oblasti sociálních služeb, prevence a zaměstnanosti. Dotazníkového šetření se zúčastnil buď starosta/starostka nebo pověřený úředník obce či některý z občanů. Z výsledků tohoto šetření je patrné, že v 8 obcích jsou poskytovány některé sociální služby, včetně služeb preventivních. Zástupci obcí zařazují mezi sociální služby například i mateřská centra.

¹³ http://www.kr-ustecky.cz/VismoOnline_ActionScripts/File.ashx?id_org=450018&id_dokumenty=1688460

Z výsledků dotazníkového šetření se dá usuzovat, že někteří zástupci obcí nejsou dostatečně informováni o tom, jaké služby jsou v obci poskytovány a jaké možnosti pomoci nabízejí.

S největší pravděpodobností nemají ani občané povědomí o možnostech tzv. sousedské výpomoci, kdy si mohou vypomáhat i v sociální oblasti formou placené sousedské výpomoci (nákupy, úklid, drobné domácí práce apod.). Tato forma je zatím velmi málo využívaná a přitom může napomoci zkvalitnění mezilidských vztahů v obci. Sousedská výpomoc může být užitečná jednak pro ty, kteří výpomoc potřebují i pro ty, kteří ji poskytují. Může tak představovat i finanční příjem.

Z odpovědí jsme zjistili, že na našem území lze využívat terénní služby 8 registrovaných poskytovatelů sociálních služeb:

Obec a zástupce		Terénní práce		Streetwork v protidrogové problematice		Sociálně aktivizační služby pro rodiny s dětmi		Protidluhové poradenství	
		Máme	Potřebujeme	Máme	Potřebujeme	Máme	Potřebujeme	Máme	Potřebujeme
Droužkovice	Občan	Ne	Ne	Ne	Ne	Ne	Ano	Ne	Ne
Loučná	MěÚ	Ne	Ne	Ne	Ne	Ne	Ne	Ne	Ne
Vrskmaň	MěÚ	Ne	Ano	Ne	Ne	Ne	Ne	Ne	Ne
Jirkov	MěÚ	Ne	Ne	Ano	Ano	Ano	Ano	Ano	Ano
Droužkovice	MěÚ	Ano	Ano	Ne	Ne	Ne	Ano	Ne	Ne
Boleboř	MěÚ	Ne	Ne	Ne	Ne	Ne	Ne	Ne	Ne
Měděnec	MěÚ	Ne	Ne	Ne	Ne	Ne	Ne	Ne	Ne
Hrušovany	Občan	Ne	Ano	Ne	Ano	Ne	Ano	Ne	Ano
Otvice	Občan	Ne	Ano	Ne	Ne	Ne	Ano	Ne	Ano
Blatno	MěÚ	Ne	Ano	Ne	Ne	Ne	Ne	Ne	Ano

Tabulka 26 - přehled poskytovatelů terénních soc. služeb, kteří služby poskytují nebo je mohou poskytovat

Zdroj: vlastní šetření

Obec a zástupce		Odborné sociální poradenství		Nízkoprahové zařízení pro děti a mládež		Noclehárna a Azylový dům		Krizové/Sociální bydlení	
		Máme	Potřebujeme	Máme	Potřebujeme	Máme	Potřebujeme	Máme	Potřebujeme
Droužkovice	Občan	Ne	Ano	Ne	Ano	Ne	Ne	Ne	Ano
Loučná	MěÚ	Ne	Ne	Ne	Ne	Ne	Ne	Ne	Ne
Vrskmaň	MěÚ	Ne	Ne	Ne	Ne	Ne	Ne	Ne	Ano
Jirkov	MěÚ	Ano	Ano	Ano	Ano	Ano	Ano	Ano	Ano
Droužkovice	MěÚ	Ne	Ne	Ne	Ano	Ne	Ne	Ne	Ne
Boleboř	MěÚ	Ne	Ne	Ne	Ne	Ne	Ne	Ne	Ne
Měděnec	MěÚ	Ne	Ne	Ne	Ne	Ne	Ne	Ne	Ne
Hrušovany	Občan	Ne	Ano	Ne	Ano	Ne	Ne	Ne	Ano
Otvice	Občan	Ne	Ano	Ano	Ano	Ne	Ne	Ano	Ano

Obec a zástupce		Denní stacionář		Asistent prevence kriminality		Mateřská centra a předškolní kluby		Zaměstnávání v rámci APZ	
		Máme	Potřebujeme	Máme	Potřebujeme	Máme	Potřebujeme	Máme	Potřebujeme
Droužkovice	Občan	Ne	Ne	Ne	Ne	Ne	Ano	Ano	Ano
Loučná	MěÚ	Ne	Ne	Ne	Ne	Ne	Ne	Ano	Ano
Vrskmaň	MěÚ	Ne	Ne	Ne	Ne	Ne	Ano	Ano	Ano
Jirkov	MěÚ	Ne	Ano	Ne	Ano	Ano	Ano	Ano	Ano
Droužkovice	MěÚ	Ne	Ano	Ne	Ano	Ne	Ano	Ano	Ano
Boleboř	MěÚ	Ne	Ne	Ne	Ne	Ne	Ne	Ano	Ano
Měděnec	MěÚ	Ne	Ne	Ano	Ano	Ne	Ne	Ano	Ano
Hrušovany	Občan	Ne	Ne	Ne	Ano	Ne	Ano	Ne	Ano
Otvice	Občan	Ne	Ne	Ne	Ne	Ano	Ano	Ano	Ano
Blatno	MěÚ	Ne	Ne	Ne	Ne	Ne	Ano	Ano	Ano

Tabulka 27 - tabulka vlastního šetření potřeb sociálních služeb v obcích

Zdroj: vlastní šetření

Obec a zástupce		Sociální podnik		Pracovní poradenství pro nezaměstnané	
		Máme	Potřebujeme	Máme	Potřebujeme
Droužkovice	Občan	Ne	Ne	Ne	Ne
Loučná	MěÚ	Ne	Ne	Ne	Ne
Vrskmaň	MěÚ	Ne	Ne	Ne	Ne
Jirkov	MěÚ	Ano	Ano	Ano	Ano
Droužkovice	MěÚ	Ne	Ne	Ne	Ne
Boleboř	MěÚ	Ne	Ne	Ne	Ne
Měděnec	MěÚ	Ne	Ne	Ne	Ne
Hrušovany	Občan	Ne	Ano	Ne	Ano
Otvice	Občan	Ne	Ano	Ne	Ano
Blatno	MěÚ	Ne	Ano	Ne	Ano

Tabulka 28 -- tabulka vlastního šetření potřeb sociálních služeb v obcích

Zdroj dat: vlastní šetření

2.1.10.4. Sociální vyloučení a sociálně vyloučené lokality

Jednou z významných charakteristik v území MAS Sdružení Západní Krušnohoří je zatížení sociálním vyloučením a vyšší počet obyvatel, kteří jsou sociálním vyloučením ohroženi. Tomu odpovídá i skladba obyvatel dle míry dosaženého vzdělání a dlouhodobě vysoká nezaměstnanost v regionu.

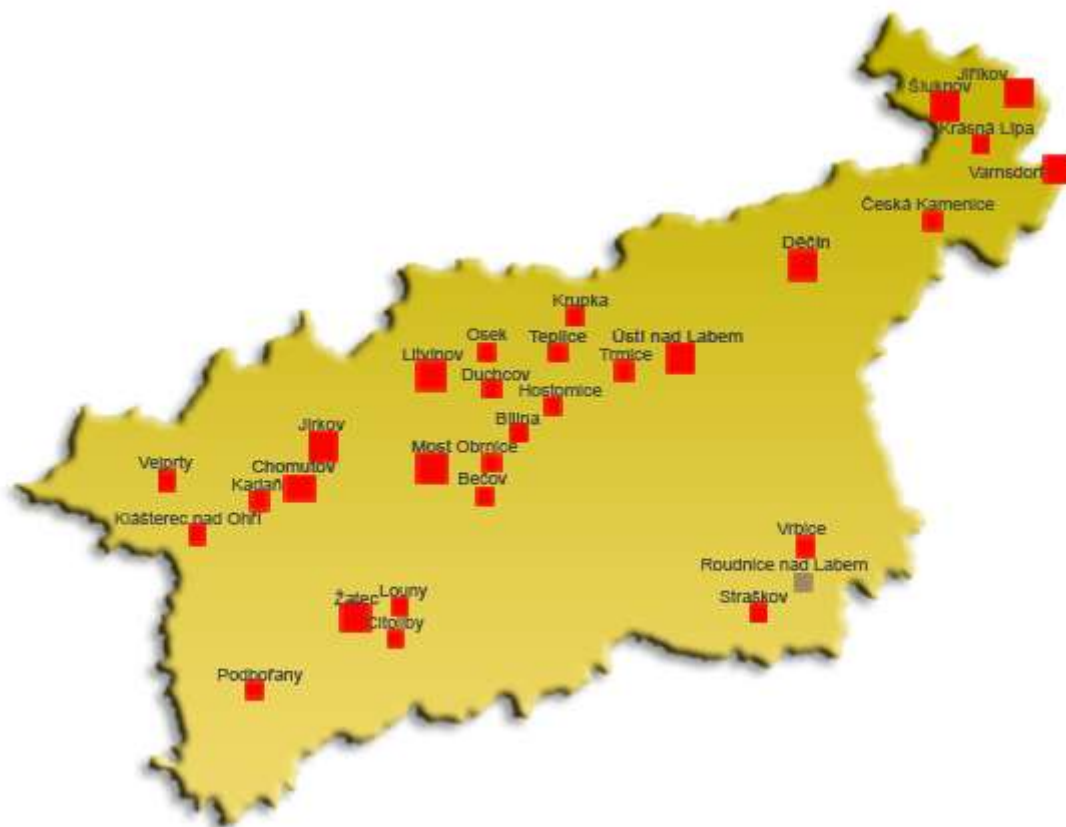
Sociální vyloučení lze charakterizovat jako propad na sociální dno, kde příčinou je nahromadění důvodů, které vedou k životní krizi. Následné přizpůsobení se podmínkám sociálního vyloučení a osvojení si specifických vzorců jednání, které jsou často v rozporu s většinovými hodnotami ve společnosti, staví jedince, ale i celé rodiny do situace, kdy musí řešit celý komplex problémů, se

kterým si nedokáží poradit. S postupným dalším propadem a zhoršováním životní situace již přestává být zřejmé, co je příčinou a co následkem propadu na sociální dno.

Sociálně vyloučené nebo sociálním vyloučením ohrožené obyvatele v České republice můžeme rozdělit do těchto skupin:

- Nízkopříjmové skupiny obyvatel
- Dlouhodobě nezaměstnaní (opakovaně nezaměstnaní)
- V nepříznivé sociální situaci žijící rodiny, děti, mládež
- Osoby žijící v sociálně vyloučených lokalitách a v jejich okolí
- Lidé bez domova
- Senioři
- Osoby se zdravotním postižením
- Etnické menšiny (zejména Romové)
- Osoby ohrožené závislostí nebo závislé na návykových látkách
- Osoby opouštějící ústavní zařízení nebo zařízení výkonu trestu

Sociálně vyloučené lokality



Obrázek 12 - sociálně vyloučené lokality v rámci Ústeckého kraje¹⁴

Na území MAS Západní Krušnohoří lze identifikovat několik sociálně vyloučených lokalit. Ve většině případů jsou soustředěny do větších měst. Sociálně vyloučené lokality se tak vyskytují ve městech Jirkov, Klášterec nad Ohří a Velký Újezd. To vyplývá jednak ze znalosti místních poměrů,

¹⁴ Zdroj: http://www.esfcr.cz/mapa/int_ust.html

jednak z Analýzy sociálně vyloučených lokalit z května 2015. MAS si sama udělala průzkum sociálně vyloučených lokalit formou dotazníkového šetření, podle kterého za sociálně vyloučenou lokalitu lze považovat i objekt bývalého motorestu „Žako“ v obci Nezabylice, který v současné době slouží jako ubytovna pro sociálně slabé s kapacitou cca 50 osob.

➤ **JIRKOV**

Ve městě Jirkov byly již v roce 2006 v rámci Analýzy sociálně vyloučených lokalit a absorpčních kapacit subjektů působících v této oblasti¹⁵, kterou provedla společnost Gabal Analysis Consulting, identifikovány tři sociálně vyloučené lokality. Dostupné údaje z aktualizace tohoto výzkumu v roce 2015 uvádí pouze počet sociálně vyloučených lokalit v jednotlivých ORP¹⁶. V rámci ORP Chomutov a ORP Kadaň, ve kterých se nachází převážná část území MAS lze nalézt celkem 14 sociálně vyloučených lokalit. Od roku 2006 se situace nezlepšila, zanikla pouze jedna lokalita, ale minimálně jedna další sociálně vyloučená lokalita vznikla.



Obrázek 13- sociálně vyloučené lokality v Jirkově¹⁷

Lokalita Březanec (A)

Lokalita vznikla nově řízeným sestěhováním obyvatel města Jirkov jako tzv. „dům pro neplatiče“ v roce 1998. Jedná se o dům s 24 jednopokojovými byty. Kapacita je naplněna, v lokalitě žije cca 60 osob. Původně měl objekt sloužit jako bydlení pro matky s dětmi. Objekt je v majetku města a nachází se u Podniku služeb Jirkov, s. r. o. v blízkosti sběrného dvora mezi městy Jirkov a Chomutov. Lokalita je prostorově segregována, ale veškerá občanská vybavenost je v dosahu chůze.

¹⁵ <http://www.mpsv.cz/cs/3052>

¹⁶ http://www.esfcr.cz/mapa-svl-2015/?page=iframe_orp

¹⁷ Zdroj: http://www.esfcr.cz/mapa/int_us6_9.html

Lokalita Nové Ervěnice (C)

Jedná se o celou čtvrť města Jirkov a dlouhodobě existující lokalitu, která vznikla řízeným i neřízeným sestěhováním především z důvodu nízkého nájemného. Domy a byty jsou jak ve vlastnictví města, tak v osobním vlastnictví. Za nejproblematictější jsou považovány dva domy v části, která je blíže městu Chomutov, se kterým Jirkov tvoří souměstí. Sociálně vyloučení ale bydlí v celé městské čtvrti. Odhadovaný počet sociálně vyloučených je cca 300 osob.

Lokalita Krušnohorská (B)

Za nově vzniklou lokalitu lze považovat panelový dům v ulici Krušnohorská č. p. 1660, ve kterém vlastní většinu bytů soukromý majitel, který byty pronajímá sociálně slabším občanům. V posledních letech se na tuto lokalitu zaměřila i pozornost poskytovatelů sociálních služeb. Panelový dům je součástí běžné panelové zástavby a veškerá občanská vybavenost je v dosahu chůze.

Přenos problémů na panelová sídliště lze zaznamenat především v posledních letech, kdy docházelo ke skupování bytů soukromými vlastníky, kteří tyto byty pronajímají účelově sociálně vyloučeným jednotlivcům i celým rodinám, které jsou odkázány na sociální dávky, především na příspěvky a doplatky na bydlení. Díky legislativě spojené s hmotnou nouzí tak poskytování bydlení pro sociálně vyloučené přestavuje výnosný obchod. K velkému zatížení potom dochází u jednotlivých Společenství vlastníků bytových jednotek, která se dostávají do dluhové situace. Někteří majitelé bytových jednotek neodvádí SVJ poplatky do fondů oprav a za služby spojené s bydlením, které SVJ zajišťuje - voda, teplo z dálkového vytápění, společná elektřina, správa apod. Situace vedla i ke vzniku petice za důstojné bydlení, kterou iniciovali členové jednotlivých SVJ, kteří se tak snaží reagovat na praktiky spekulantů s bydlením.¹⁸

Společným znakem sociálně vyloučených lokalit je vysoká zadluženost jednotlivých domácností na nájemném, odpadech, u bankovních i nebankovních subjektů či poskytovatelů telekomunikačních služeb. Vysoká míra nezaměstnanosti, nízká kvalifikace a závislost na sociálních dávkách.

Dalším častým jevem v prostředí sociálně vyloučených lokalit je migrace obyvatel. Ta může probíhat i na základě příbuzenských vazeb. Migrace může probíhat jak mezi jednotlivými sociálně vyloučenými lokalitami v rámci jedné obce nebo i v rámci širšího regionu, případně celé ČR. V Jirkově tak žijí i sociálně vyloučení, kteří se přistěhovali z různých důvodů například z Podbořanska, Žatecka nebo Kladenska. Častá je také migrace sociálně vyloučeného romského obyvatelstva do Velké Británie.

Město Jirkov spolupracovalo od června roku 2010 do června roku 2013 s vládní Agenturou pro sociální začleňování. V rámci této spolupráce byl vytvořen Strategický plán sociálního začleňování města Jirkov¹⁹, který navrhl několik strategických cílů v oblasti zaměstnanosti, bydlení, vzdělávání a bezpečnosti.

Ve městě Jirkov bylo realizováno několik projektů zaměřených na předcházení sociálního vyloučení.

Přehled realizovaných projektů:

Jirkov: Město pro sociální podnikání

Částka: 1 131 223,52 Kč

¹⁸ http://chomutovsky.denik.cz/zpravy_region/jirkov-zoufali-vlastnici-bytu-podepisuji-petici-zadustojne-bydleni-20150305.html

¹⁹ <http://www.socialni-zaclenovani.cz/lokalni-partnerstvi-jirkov>

Období realizace

Operační program: Operační program Lidské zdroje a zaměstnanost

Žadatel: ONZA, a. s.

V rámci projektu „Jirkov: Město pro sociální podnikání“ se podařilo zaměstnat 10 lidí ze sociálně vyloučených lokalit města Jirkov a dalším 15 lidem zajistit jiné formy pracovních poměrů (DPP, DPČ) s výhledem na vznik pracovních pozic pro nejméně 30 lidí.

Amare Roma

Částka: 7 630 882,96,- Kč

Období realizace: 1. 7. 2012 až 30. 6. 2012

Operační program: Operační program Lidské zdroje a zaměstnanost

Žadatel: Oblastní charita Most

V rámci projektu byla poskytována sociální služba Terénní programy pro cílovou skupinu sociálně vyloučených obyvatel města Jirkov. Dále vzniklo poradensko-vzdělávací centrum a realizovány byly motivačně-vzdělávací víkendy a svépomocné skupiny.

Terénní sociální práce v Jirkově

Částka: 124 258,- Kč

Období realizace: 1. 1. 2011 až 31. 12. 2011

Operační program: Rada vlády ČR pro záležitosti romské menšiny, dotační program Podpora terénní práce 2011

Žadatel: Město Jirkov

V rámci projektu byla poskytována terénní sociální práce v sociálně vyloučených lokalitách města Jirkov.

➤ KLÁŠTEREC NAD OHŘÍ

V Klášterci nad Ohří byla již v roce 2006 identifikována jedna sociálně vyloučená lokalita v rámci Analýzy sociálně vyloučených lokalit a absorpčních kapacit působících v této oblasti. Tato lokalita je v Klášterci nad Ohří dodnes, jedná se o lokalitu Mírová.

Lokalita Mírová

Jedná se o třináctipatrové panelové domy č. p. 480 a č. p. 481, které se nacházejí v sídlištní panelové zástavbě v Klášterci nad Ohří. Každý z domů má celkem 76 bytů o velikosti 0+1 až 3+1. Dům byl postaven v 70. letech 20. století a od 90. let se do domu stěhovali neplatiči nájemného. V té době byl dům v majetku města. Lokalita tak vznikla částečně řízeným i neřízeným sestěhováním. Někteří obyvatelé se do domu stěhovali v rámci rodinných a příbuzenských vazeb. Veškerá občanská vybavenost je v dosahu chůze, lokalita není prostorově segregována, v podstatě se nachází v pomyslném centru města. V okolí domů se nachází podobná panelová zástavba ze 70. let. Dům prodalo město v roce 2009 na základě usnesení zastupitelstva města²⁰ do vlastnictví soukromé firmy World Invest, v. o. s. Skladba obyvatel domů je různorodá, od starousedlíků po rodiny,

²⁰ Usn. č. 2676/24/2009

kteří se navrátili z dlouhodobého pobytu ve Velké Británii až po bývalé osoby bez domova, kteří jsou klienty občanského sdružení Naděje, která pro osoby bez domova poskytuje v Klášterci nad Ohří sociální služby. Častým jevem je také zvýšená fluktuace nájemníků. Odhad počtu obyvatel v lokalitě je cca 550 osob. Lokalita byla popsána i v rámci Analýzy sociálně vyloučených romských lokalit a absorpčních kapacit působících v této oblasti v roce 2006.

Lokalita Korea

Jedná o prostor, který lze charakterizovat jako pomezí mezi brownfieldem a skládkou na samém okraji města při výjezdu z Klášterce nad Ohří směrem na Chomutov, za Azylovým domem občanského sdružení Naděje v ulici Osvobozená. Lokalita je tak dokonale prostorově segregovaná. V lokalitě se zdržuje až 90 osob bez domova. V Klášterci nad Ohří lze sledovat specifickou migraci a nárůst počtu osob bez domova. Jedná se především o osoby, které v regionu migrují na základě známostí a doporučení v závislosti na sezóně a nabídce dostupné práce. Tito lidé využívají buď služeb Azylového domu, nebo se zdržují ve stanech a dalších provizorních přístřeších v prostoru za Azylovým domem. Nezřídka využívají možnost nocování v nezajištěných vchodech panelových domů. Lze předpokládat, že počet lidí bez domova či lidí žijících v neadekvátních podmínkách (např. zahradních chatkách) v rozsáhlých zahradních koloniích směrem na obec Ciboušov, v oblasti Útočiště a podél toku Ohře je ještě vyšší, respektive, že jejich počty kulminují se zimní a letní sezónou, kdy jsou lokálně poptávané nárazové práce v zemědělství, resp. dostupná možnost bydlení v azylovém domě Naděje o. s. v zimním období²¹.

Další lokality vnímané městem a odpovědnými odbory a organizacemi (ovšem jako daleko méně problematické) se nacházejí v ulicích Královehradecká, Václava Řezáče, J. A. Komenského, 17. listopadu a Školní. Zde se však koncentrace lidí se specifickými obtížemi, či přímo ohrožených sociálním vyloučením, omezuje na konkrétní jednotlivce, rodiny, či více rodin v nájemních bytech soukromých pronajímatelů.

Město Klášterec nad Ohří navázalo na začátku roku 2015 společně s městem Vejprty spolupráci s Agenturou pro sociální začleňování. V současné době je tak založeno Lokální partnerství měst Klášterec nad Ohří a Vejprty a připravuje se Strategický plán sociálního začleňování, ve kterém všichni zainteresovaní místní aktéři navrhnou jednotlivá konkrétní řešení pro zmírnění situace a dopadů sociálního vyloučení. Strategický plán sociálního začleňování také poslouží jako podklad pro čerpání prostředků z Evropských fondů na realizaci konkrétních cílů a opatření, prostřednictvím tzv. Koordinovaného přístupu v sociálně vyloučených lokalitách.

Dle informace Městského úřadu v Klášterci nad Ohří město nerealizovalo v letech 2007 – 2013 u sociálních služeb žádný projekt v rámci ESF a nebylo zapojeno do spolupráce s Agenturou pro sociální začleňování.

➤ VEJPRTY

Ve městě Vejprty neexistuje typická prostorově vyloučená lokalita tvořená jedním či více domy soustředěnými na jednom místě, ve kterých bydlí jen sociálně vyloučení. Sociálně vyloučení obyvatel Vejprty obývají jednotlivé bytové domy nacházející se v různých částech obce. Většina domů je ve vlastnictví města, jsou rozmístěny v běžné zástavbě a jedná se o byty tzv. 2 a 4. kategorie vytápěné kamny na tuhá paliva. Byty tzv. 4. kategorie mají sociální zařízení umístěné na chodbě domu a je do nich zpravidla zavedena jen studená voda. Vzhledem k tomu, že se domy

²¹ Zdroj: Analýza sociálního vyloučení v Klášterci nad Ohří, Adam Bedřich, 2015

nacházejí v běžné zástavbě, je dostupná veškerá občanská vybavenost a infrastruktura. Odhad počtu sociálně vyloučených obyvatel města Vejprty je cca 250 osob²².

Město Vejprty spolupracovalo od července 2011 do července 2014 s Agenturou pro sociální začleňování. V roce 2015 navázalo spolupráci s Agenturou pro sociální začleňování znovu společně s městem Klášterec nad Ohří. Ve Vejprtech tak bude revidován Strategický plán sociálního začleňování.

Přehled realizovaných projektů:

Sociální integrace na Vejprtsku

Částka: 3 895 680,00 Kč

Období realizace: 1. leden 2014 až 30. červen 2015

Operační program: Operační program Lidské zdroje a zaměstnanost

V rámci realizace projektu se podařilo ve Vejprtech a dalších obcích Vejprtska (Kryštofovy Hamry, Měděnec, Kovářská, Loučná) realizovat služby sociální prevence, která řeší rizika spojená se sociálním vyloučením a pomáhají předcházet sociálně patologickým jevům.

Projekt tak nově zavedl v regionu Vejprtska tyto sociální služby:

- Terénní programy
- Nízkoprahové zařízení pro mládež
- Odborné sociální poradenství

Projekt navázal na investiční projekt, v rámci kterého byla vytvořena adekvátní infrastruktura pro poskytování služeb sociální prevence ve městě Vejprty.

Už nikdy bez práce

Částka: 2 679 915,00 Kč

Období realizace: 1. únor 2014 až 30. červen 2015

Operační program: Operační program Lidské zdroje a zaměstnanost

V rámci projektu byl založen městský podnik, který zavedl principy sociálního podnikání do místní praxe a zaměstnává sociálně znevýhodněné obyvatele města.

Network Vejprty – podpora integrace žáků v sociálně vyloučené lokalitě

Částka: 4 354 944, 29 Kč

Období realizace: 1. 6. 2014 až 30. 6. 2015

Operační program: OP Vzdělávání pro konkurenceschopnost

Projekt je zaměřen na integraci žáků se speciálními vzdělávacími potřebami do základních škol, především formou systematické spolupráce s rodiči a zvyšování kvality vzdělávacího procesu pro všechny žáky základních škol.

Centrum sociálních služeb Vejprty

Částka: 11 169 902 Kč

²² Zdroj: Situační analýza města Vejprty, Demografické informační centrum, 2011

Období realizace: 9. 1. 2012 až 31. 8. 2014

Operační program: Integrovaný operační program

Investiční projekt vytvořil adekvátní infrastrukturu pro poskytování služeb sociální prevence. Ve městě Vejprty tak vzniklo zázemí pro služby Terénní programy, Sociálně aktivizační služby pro rodiny s dětmi, Odborné sociální poradenství a Nízkoprahové zařízení pro děti a mládež.

2.1.10.5. Sociálně vyloučené lokality ve venkovských oblastech

Sociálně vyloučené lokality jsou více soustředěny do větších sídelních celků na území MAS a tvoří je jak jednotlivé domy v běžné zástavbě, tak celé ulice, čtvrtě nebo shluky domů v konkrétním místě. Na území MAS Sdružení Západní Krušnohoří lze nejvíce sociálně vyloučených lokalit nalézt právě ve větších městech jako je Jirkov, Klášterec nad Ohří nebo Vejprty.

Sociálně vyloučenou lokalitou ale může tvořit i jediný dům obývaný pouze jednou rodinou, a to i na venkově. V rámci šetření byli osloveni starostové jednotlivých obcí s dotazem, zda se v jejich obci nachází sociálně vyloučená lokalita. Takto byla zjištěna pouze jedna sociálně vyloučená lokalita, již zmiňovaný bývalý motorest Žako v obci Nezabylice. Může se tedy zdát, že nikde jinde na území MAS vyloučené lokality nejsou. Absence deklarovaného výskytu sociálně vyloučené lokality ale může souviset s neochotou takové místo jako sociálně vyloučené označit, protože tak může být stigmatizováno. Z tohoto důvodu jsme se zaměřili i na získání kvantitativních dat, která by mohla být indikátorem potenciální míry sociálního vyloučení na venkově. Jako případný ukazatel byl zvolen počet obyvatel, kteří pobírají dávky hmotné nouze. Dávky hmotné nouze tvoří nejčastější příjem obyvatel sociálně vyloučených lokalit.

Dávky hmotné nouze pobírá osoba či rodina nemá dostatečné příjmy a její celkové sociální a majetkové poměry neumožňují uspokojení základních životních potřeb na úrovni ještě přijatelné pro společnost. Současně si tyto příjmy nemůže z objektivních důvodů zvýšit (uplatněním nároků a pohledávek, prodejem nebo využitím majetku) a vyřešit tak svoji nelehkou situaci vlastním přičiněním.

Pokud se někdo do situace hmotné nouze dostane, může pobírat až tři různé dávky - *příspěvek na živobytí, doplatek na bydlení* či *mimořádnou okamžitou pomoc*. Podmínkou pro přiznání těchto dávek je, že člověk si nemůže příjem sám zvýšit vzhledem ke svému věku, zdravotnímu stavu nebo z jiných vážných důvodů.

Bílence	5	Kalek	0	Otvice	4
Blatno	6	Kláštorec nad Ohří	471	Pesvice	0
Boleboř	1	Kovářská	31	Spořice	18
Brandov	1	Kryštofovy Hamry	4	Strupčice	8
Březno	22	Křimov	12	Údlice	6
Černovice	0	Loučná	1	Vejprty	89
Domašín	4	Málkov	1	Velemyšleves	15
Droužkovice	3	Měděnec	0	Vrskmaň	1
Hora sv. Kateřiny	8	Místo	2	Všehrady	2
Hora sv. Šebestiána	4	Nezabylice	2	Všestudy	5
Hrušovany	17	Nová Ves v Horách	6	Výslunní	3
Jirkov	770	Okounov	5	Vysoká pec	9

Tabulka 29 - počty osob, pobírajících dávky hmotné nouze v obcích MAS SZK

Zdroj: vlastní šetření

Nejvíce osob, pobírajících dávky hmotné nouze se nachází v obcích Jirkov, Klášterec nad Ohří a Vejprty. To je zřejmě dáno i výskytem sociálně vyloučených lokalit s vyšším počtem sociálně vyloučených obyvatel.

Dalším vybraným ukazatelem jsou počty aktivních spisů, vedených v evidenci Oddělení sociálně právní ochrany dětí. Na území MAS SZK jsou dvě Oddělení sociálně právní ochrany dětí v rámci ORP Chomutov a ORP Kadaň.

V rámci obcí v ORP Chomutov je k 11. 8. 2015 vedeno 693 aktivních spisů v obcích Bílence, Blatno, Březno, Černovice, Droužkovice, Hora sv. Šebestiána, Hrušovany, Kalek, Křimov, Málkov, Místo, Nezabylice, Spořice, Údlice, Všehrady, Výsluní, Jirkov, Boleboř, Otvice, Pesvice, Strupčice, Vrsckmaň, Všestudy, Vysoká Pec. Údaje poskytl Oddělení sociálně právní ochrany dětí magistrátu města Chomutova.

Data z ORP Kadaň jsou přehlednější a uvádí počty aktivních spisů dle jednotlivých obcí k 11. 8. 2015. Údaje poskytl Oddělení sociálně právní ochrany dětí MěÚ města Kadaně.

Obec	Počet aktivních spisů OSPOD
Domašín	1
Klášterec nad Ohří	285
Kovářská	16
Kryštofovy Hamry	0
Loučná	4
Měděnec	2
Okounov	4
Vejprty	53

Tabulka 30 - Přehled počtu aktivních spisů OSPOD za ORP Kadaň

2.1.10.6. Agentura pro sociální začleňování

Zatížení území MAS SZK a v podstatě celého regionu sociálním vyloučením ve spojení se strukturálními problémy, které jsou spojeny s vyšší mírou nezaměstnanosti a celkově s nižší mírou vzdělanosti, představuje pro území poměrně velký problém. Větší města na území MAS SZK tak v minulosti navázala i spolupráci s Agenturou pro sociální začleňování. Ve spolupráci s Agenturou pro sociální začleňování zpracovávaly obce své vlastní Strategické plány sociálního začleňování, ve kterých byly navrženy priority, cíle a jednotlivá konkrétní opatření ke snížení sociálního vyloučení ve čtyřech základních oblastech, které sociální vyloučení reflektují – Bydlení, Zaměstnanost, Vzdělávání, Bezpečnost.

Město Vejprty a Klášterec nad Ohří aktuálně spolupracují s Agenturou pro sociální začleňování a zpracovávají své vlastní strategie. Na realizaci navržených opatření budou využity prostředky z evropských strukturálních fondů ve formě Koordinovaného přístupu v sociálně vyloučených lokalitách. S Agenturou pro sociální začleňování uzavřeno vzájemné memorandum o spolupráci. Memorandum garantuje, že nedojde k duplicitě financování projektů v rámci KP SVL a SCLLD²³.

²³ Memorandum – příloha strategie

2.1.10.7. Sociální podnikání, sociální zemědělství

Sociální problematiku lze řešit i prostřednictvím tzv. sociálních podniků. Jedná se o podnikatelské subjekty, které zaměstnávají určitý, předem stanovený podíl sobě ohrožených sociálním vyloučením a vygenerovaný zisk využívají zpětně pro rozvoj firmy. Z šetření MAS jsme zjistili, že tyto firmy byly založeny ve Vejprtech a v Jirkově. Dotazníkovým šetřením jsme zjistili i potřebu existence sociálních firem v obcích (Jirkov, Blatno Hrušovany, Otvice).

S danou problematikou souvisí i tzv. sociální zemědělství, kdy principy fungování takové firmy jsou odlišné od principů klasického sociálního podnikání, nicméně je považujeme za stejně důležité. Zemědělská činnost je využívána ať už k zaměstnávání v klasickém slova smyslu osob ohrožených sociálním vyloučením, či ke zpestření života klientům ústavů sociální péče apod. Sociální zemědělství může nabídnout smysluplné využití volného času aktivním důchodcům nebo mládeži, ohrožené sociálně – patologickými jevy. Jako příklad zde může být uvedena neformální dlouholetá spolupráce neziskové organizace s výchovným ústavem.

2.1.10.8. Prorodinná opatření

Z dotazníků vyplynula potřeba realizace prorodinných opatření.

Potřebu sociálně aktivizačních opatření vyjádřili občané obcí Droužkovice, Jirkov, Hrušovany, Otvice), mateřského centra a předškolního klubu občané obce Droužkovice, Vrskmaně, Jirkova, Hrušovan, Otvic a Blatna. Dál občané vyjádřili potřebu protidluhového a finančního poradenství v obcích apod.

2.1.10.9. Návaznost na další dokumenty

Regionální úroveň

Sociální oblast řešil i projekt meziobecní spolupráce na území ORP Chomutov pod názvem [Strategie území správního obvodu ORP Chomutov](#). Ačkoliv území MAS je širší než je území ORP Chomutov, lze konstatovat, že problémy zjištěné v rámci meziobecní spolupráce v rámci ORP Chomutov korespondují s vlastními zjištěními MAS a oba dva dokumenty jsou v této problematice ve shodě. Popisují stejné potřeby. Projekt meziobecní spolupráce deklaruje potřebu spolupráce v sociální oblasti mezi jednotlivými obcemi ORP Chomutov.

„Z pohledu obcí je zajištění sociální péče jednou z významných aktivit, kterou v rámci výkonu samostatné působnosti plní. Tato oblast je velmi široká, finančně náročná a neustále je kladen důraz na zvyšování kvality těchto služeb. Co se týče financování, veřejné zdroje pravděpodobně nebudou přibývat, zatímco počet uživatelů těchto služeb, vzhledem k demografickému vývoji vrostе.

Při reformě veřejné správy, konkrétně při ukončení činnosti okresních úřadů k 31. 12. 2002, převzaly mnohé obce zřizovatelské kompetence k části pobytových zařízení pro seniory a osoby se zdravotním postižením. Do dnešní doby se neustále potýkají s financováním těchto zařízení. V rámci sociální reformy bylo také přeneseno břemeno zajištění poskytování sociálních služeb ve zvýšené míře na obce, a to bez dostatečného finančního zajištění.

Vývoj společnosti a demografický vývoj vyžadují kvalitativní změnu sociálních služeb a flexibilitu jejich spektra. Takto zásadní a rozsáhlé změny vyžadují dlouhodobá koncepční řešení, která berou v úvahu i širší souvislosti. Z tohoto důvodu je oblast sociálních služeb vhodným tématem pro spolupráci obcí. Společně lze nastavit efektivnější systém nejen z pohledu ekonomického, ale také humánního.

Meziobecní spolupráce na tomto poli může přinést vhodné strategie k řešení sociální problematiky a vhodným způsobem podpořit přirozený rozvoj regionu – místního území. Obec je v této oblasti nejen v postavení poskytovatele a subjektu, který finančně přispívá ostatním poskytovatelům sociálních služeb, ale také koordinátora spolupráce s neziskovým sektorem, podnikatelskými strukturami a zájmovými sdruženími. Vhodně nastavenými strategiemi, programy a projekty je možné

předejít sociální exkluzi některých skupin obyvatel, podpořit sociální začlenění již vyloučených skupin a saturovat oprávněné potřeby cílových skupin.

Nezanedbatelným bonusem spolupráce v regionu může být rozvoj tzv. sociální ekonomiky, jejíž koncept přináší nová a moderní řešení aktuálních témat, kterými jsou například integrace osob sociálně vyloučených, rozvoj místních zdrojů apod. Jeden z předpokladů, z nichž sociální ekonomika vychází, je, že stát není schopen finančně ani organizačně zajistit všechny sociální potřeby občanů. Sociální ekonomika je sociálně odpovědná, podporuje sociální soudržnost, směřuje k boji proti chudobě a sociální exkluzi.

Vzhledem k finanční náročnosti a proměnlivosti požadavků na spektrum sociálních služeb je žádoucí, aby byla vytvořena optimální síť sociálních služeb v regionu odpovídající skutečným potřebám. V této oblasti je celá řada problémů a témat, které je vhodné řešit společně, v rámci meziobecní spolupráce. Nemusí se však vždy jednat přímo o sociální služby ve smyslu zákona o sociálních službách, neoddiskutovatelný přínos je i v rozvoji služeb návazných či souvisejících. Smyslem projektu rozvoje meziobecní spolupráce není tvorba komunitních plánů rozvoje sociálních služeb nebo jejich nahrazování. Cílem je najít vhodné téma pro meziobecní spolupráci, které přispěje k místnímu rozvoji, aniž by byly narušeny již funkční principy či schémata. “ (Město Chomutov, 2015)

Krajská úroveň

Na krajské úrovni se jedná o dokument [Střednědobý plán rozvoje sociálních služeb v Ústeckém kraji na období 2016-2018](#). I zde jsou sociální problémy území a jejich důvody popisovány ve shodě se zjištěními MAS. „Chomutovsko je známo především jako oblast těžkého průmyslu, energetiky, hutnictví a těžby hnědého uhlí. V jižní části okresu je zastoupeno i zemědělství. Významnou roli v utváření charakteristiky regionu sehrála industrializace a urbanizace v letech minulých, díky čemuž v dnešní době patří mezi hlavní problémy regionu nezaměstnanost a kriminalita, která s sebou přináší spoustu negativních jevů. K 31.03.2015 činila míra nezaměstnanosti 10,8 % a průměrný index kriminality regionu je 22 (údaj za únor 2015). Dalšími problémy je narůstající zneužívání návykových látek, nízká úroveň vzdělanosti, koncentrace sociálně slabých obyvatel ve vybraných lokalitách regionu a tím riziko vzniku sociálně vyloučených lokalit. Stoupá procento osob s poruchami chování, u kterých v důsledku závislosti na alkoholu či drogách dochází i invaliditě a závislosti na pomoci druhé osoby. Problematické je u těchto osob bydlení, ve kterém by jim mohla být poskytována v počátcích rozvoje onemocnění jen terénní služba. V oblasti péče se do popředí dostává stoupající počet těch, kteří vykazují nejrůznější psychické alterace, mnohdy způsobené civilizačními chorobami nebo způsobem života. U seniorů výrazně narůstá výskyt různých druhů demencí, které se budou díky prodlužujícimu se věku v daném čase násobit“ (Ústecký kraj, 2015).

2.1.11. Zdravotnictví

Podle údajů ČSÚ z roku 2013 jsme zjistili počty zdravotnických zařízení v obcích

	počet
Sdružená ambulantní zařízení	0
Detašovaná pracoviště sdruž. ambulant. zařízení	0
Zdravotní střediska	2
Detaš. pracoviště zdravotních středisek	2
Nemocnice	0
Detašované pracoviště nemocnice	1
Odborné léčebné ústavy (mimo LDN)	0
Detašov. pracoviště odborného léčeb. ústavu	0
Léčebna pro dlouhodobě nemocné	0
Detašov. pracoviště léčebny dlouhodobě nemocných	0
Samostatná ordinace prakt. lékaře pro dospělé vč. detaš. prac.	34
Samost. ordinace prakt. lék. pro děti a dorost vč. detaš. prac.	17
Samost. ordinace prakt. lék. stomatologa vč. detaš. prac.	16
Samost. ordinace prakt. lék. gynekologa vč. detaš. prac.	4
Samost. ordinace lékaře specialisty vč. detaš. prac.	25
Ostatní samostatná zařízení vč. detaš. pracovišť	21
Zařízení lékárenské péče (lékárny) vč. detaš. pracovišť	9
Středisko záchr. služby a rychlé zdrav. pomoci vč. detaš. pr.	2

Tabulka 31 - přehled o počtech zdravotnických zařízení

Zdroj: <http://www.czso.cz/>

Většina zdravotnických zařízení je samozřejmě v městech – Jirkov, Klášterec nad Ohří a Vejprty. V některých obcích jsou ordinace všeobecných lékařů, kteří zde ordinují obvykle jeden nebo několik dnů v týdnu.

Souhrnný přehled – ordinace lékaře v obcích řešeného území:

Název obce	Ordinace lékaře
Blatno	ano
Brandov	ano
Březno	ano
Droužkovice	ano
Hora sv. Kateřiny	ano
Hora Sv. Šebestiána	ano
Jirkov	ano
Kalek	ano

Název obce	Ordinace lékaře
Bílence	ne
Boleboř	ne
Černovice	ne
Domašín	ne
Hrušovany	ne
Kryštofovy Hamry	ne
Málkov	ne
Měděnec	ne

Kláštorec nad Ohří	ano
Kovářská	ano
Křimov	ano
Loučná pod Klínovcem	ano
Nezabylice	ano
Nová Ves v Horách	ano
Spořice	ano
Strupčice	ano
Údlice	ano
Vejprty	ano
Výsluní	ano

Tabulka 32 -- obce, ve kterých je ordinace praktického lékaře

Místo	ne
Okounov	ne
Otvice	ne
Pesvice	ne
Velemyšleves	ne
Vrskmaň	ne
Všehrady	ne
Všestudy	ne
Vysoká Pec	ne

Tabulka 33 - - obce, ve kterých je ordinace praktického lékaře

Zdroj: vlastní šetření – karty obcí

Diskusí jsme dospěli k tomu, že by v území nebyl problém, pokud by v obci ordinace lékaře nebyla a to právě proto, že ordinace na vsích nejsou vždy (více méně nejsou) vybaveny potřebným přístrojovým vybavením, lékaři sem dojíždějí, ale nejsou schopni plnohodnotně ordinovat, obyvatelé využívají služeb několika různých praktických lékařů, pokud člověk onemocní mimo ordinací den (obvykle 1x v týdnu), potom stejně musí vyhledávat pomoc lékaře ve městě. V obci nejsou lékárny a tak pacient stejně musí pro léky do města.

Z diskuse vyplynulo, že pro starosty by bylo jednodušší zajistit potřebným obyvatelům dovoz k lékaři do města, než zajišťovat ordinaci.

2.1.12. Doprava

Doprava je velmi komplikovaná, MAS ji nemůže zásadně ovlivnit v oblasti silnic a železnic či letecké dopravy. Může se ale podílet na řešení bezpečnosti dopravy v obcích či na rozvoji cyklostezek a cyklotras.

V analýze je popsána infrastruktura silnic a dálničních úseků, železnic, cyklotras a cyklostezek. Strategie dál silnice a dálniční úseky neřeší. Bude se ale dál zabývat bezpečností v dopravě silniční, cyklistické i pěší.

2.1.12.1. Silnice

Silniční infrastruktura území MAS Sdružení Západní Krušnohoří je součástí silniční infrastruktury Ústeckého kraje.

Skelet silniční infrastruktury Ústeckého kraje tvoří radiální tahy D8 (spojení Praha – Ústí nad Labem – SRN), R7 (**Praha – Chomutov, a dále jako I/7 do SRN**), okrajově R6 (Praha – Karlovy Vary – SRN), I/9 (Praha – Rumburk – SRN) a tangenciální tahy I/13 (Liberec – Děčín – **Chomutov – Karlovy Vary, tzv. podkrušnohorská magistrála**), I/15 (Most – Litoměřice – Zahrádky u České Lípy), I/27 (Dubí – Litvínov – Most – Žatec – Plzeň) a propojení těchto tahů I/28 (Louny – Skršín), I/30 (Lovosice – Ústí nad Labem – Chlumeč), I/62 (Ústí nad Labem – Děčín – SRN) a R63 Bystřany – Řehlovice.

V Ústeckém kraji se k 1.1.2011 nacházelo celkem 52,6 km dálnic (připadající na dálnici D8 ve směru od Středočeského kraje do Lovosic a z Řehlovic na státní hranici se SRN) a **28,1 km rych-**

Ústředních silnic (rychlostní silnice R7 v oblasti Strategické průmyslové zóny TRIANGLE a R63 v úseku Řehlovice - Bystřany). Hustota dálnic a rychlostních silnic v kraji činila 12,2 km/1000 km², což je ve srovnání s ostatními kraji ČR průměrný údaj. Výrazně vyšší hustota dálnic a rychlostních silnic je v Praze a ve Středočeském kraji, a to především vzhledem k radiálnímu charakteru české dálniční sítě s centrem v hlavním městě a významu kapacitních komunikací v urbanizovaném území, vyšší hustotu má také Olomoucký a Jihomoravský kraj, tedy kraje, přes které vedou prioritně budované kapacitní komunikace propojující centrum ČR se sousedními kraji či státy.

Údaj o hustotě dálnic a rychlostních silnic však není zcela reprezentativní, protože nezahrnuje řadu kapacitních čtyřpruhových komunikací I. třídy, které především spojují aglomerace v Podkrušnohorské pánvi a mají podobné parametry jako rychlostní silnice (dva pruhy v každém jízdním směru, šířka vozovky, mimoúrovňové křižování s ostatními komunikacemi). To platí především o silnici I/13 v úsecích Teplice – Bílina, Bílina – **Most – Chomutov a silnici I/7 v úseku Chomutov – Křimov.**

Na území působnosti MAS Sdružení Západní Krušnohoří má mimořádný význam komunikace I/13 propojující největší a nejdůležitější aglomerace kraje a tvořící hlavní spojení s Libereckým a Karlovarským krajem. Jejímu významu odpovídají i parametry mezi Chomutovem a Teplicemi, kde je s výjimkou dvou úseků ve čtyřpruhovém uspořádání. Kolmo na tuto komunikaci vede důležitá silnice I/7 (resp. R7) spojující hl. m. Prahu s JZ a Z kraje, jejíž pokračování ve směru na Chemnitz vytváří (alespoň na české straně, kde má nově přebudovaná silnice optimální parametry) další kapacitní spojení se SRN. Lze konstatovat, že územím prochází dvě celostátně či dokonce mezinárodně důležité komunikace.



Obrázek 14- hustota hlavní silniční sítě v ČR - mapa

zdroj: http://geoportal.jsdi.cz/flexviewers/Silnicni_a_dalnicni_sit_CR/



Obrázek 15 - Výřez – síť silnic (MAS SZK) 1.1.2014 - mapa

zdroj: http://geoportal.jsdi.cz/flexviewers/Silnicni_a_dalnicni_sit_CR/

Z mapy je zřejmé, že v nížinné části území jsou kromě silnic I. třídy (E7 a E13) také silnice II. třídy. Je zřejmé, že větší hustota silnic II. třídy (219, 223, 224, 251, 255, 256, 271 a 606) je v nížinných oblastech území a v horské části v oblasti Vejprtska (směrem na hraniční přechody). Podél těchto silnic je však jen část obcí. Většina obcí je dopravně přístupná pokračováním z těchto silnic II. třídy po silnicích třídy III. V horských oblastech je také nižší hustota silnic. Z toho vyplývá, že i dopravní dostupnost zejména horských obcí je horší (horší kvalita silnic, jejich údržba v zimě apod.).

Kvalita komunikací

Kvalita komunikací se v posledních letech poměrně zlepšila, značná část silnic i nižších tříd byla zmodernizována v období 2007 – 2013.

Rozvoj silniční infrastruktury

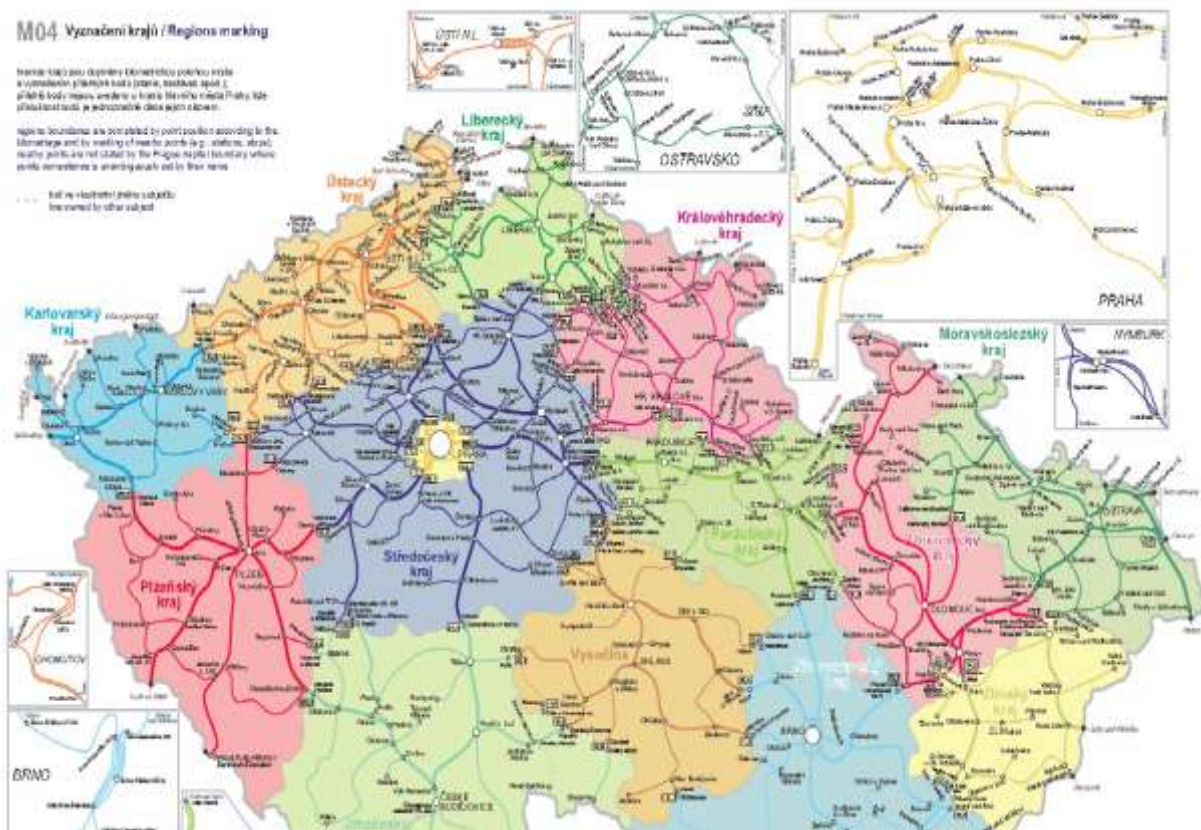
V nedávné době byly dokončeny úseky:

- Silnice 1/7 v úseku Chomutov – Křimov – SRN
- Silnice 1/7 v úseku od průmyslové zony Triangle (Žatec) do Chomutova

Podle dostupných informací nelze předpokládat, že výstavba silniční sítě v řešeném území bude v následujících 7 letech pokračovat.

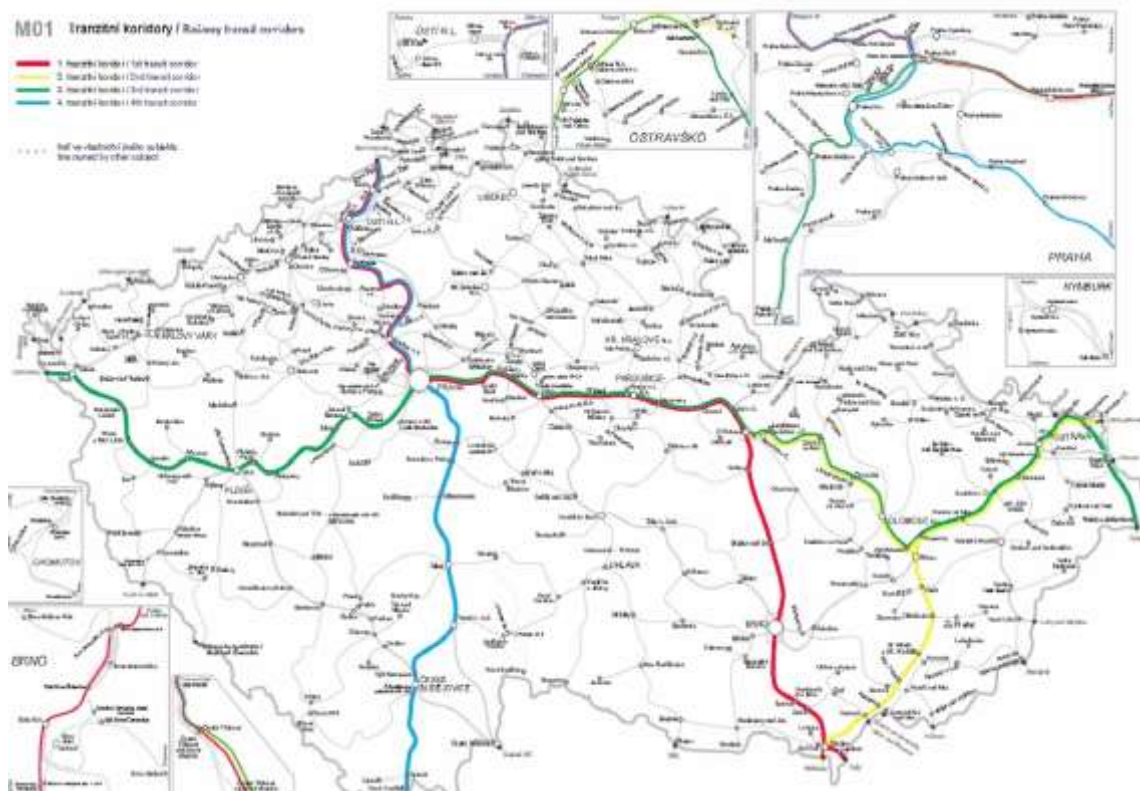
V zásobníku velkých projektů OPD není zmíněna žádná komunikace na území MAS SZK. Zdroj: http://nsmas.cz/content/uploads/2014/04/OPD_Priloha1_seznam-VP-OPD.pdf.

2.1.12.2. Železnice



Obrázek 16- hustota železniční sítě v ČR

Hustota železniční sítě v řešeném území je, jak je vidět z mapy, patří k nejvyšší z celé ČR a to i přesto, že v nedávné minulosti byly nebo jsou rušeny některé železniční tratě, zejména pro osobní přepravu a zejména, opět, v horských oblastech. Např. vlak z Vejprtu do Chomutova jezdí nyní již jen o víkendů.



Obrázek 17 - hustota železniční sítě na území MAS SZK

Územím MAS SZK nevede žádný z tranzitních železničních koridorů v ČR.

Zdroj: <http://www.szdc.cz/o-nas/zeleznicni-mapy-cr.html>

Obecně lze hodnotit dopravní obslužnost jako ne zcela dostatečnou. Absence dostatečné dopravní obslužnosti je pak limitujícím faktorem rozvoje obcí jednak co do počtu rozvoje obyvatel, tak i co do příchodu podnikatelů a vzniku pracovních míst.

2.1.12.3. Cyklotrasy, cyklostezky

2.1.12.3.1. Cyklotrasy

Na území MAS SZK, zejména v horské části, je síť cyklotras, z níž nejdůležitější uvádíme

číslo	trasa	délka (km)
3003	Vejprty – Přísečnice – Výsluní – Hora Sv. Šebestiána. Dál je v nížinné části napojena na dálkovou cyklotrasu č. 6 Ohře	36
3004	Vejprty - Okounov	25
3080	Celná (Křimov) – Málkov – Spořice – Březno - Vikletice	33
3079	Hora Sv. Šebestiána – Tišina – Třetí Mlýn – Bečov - Blatno	26
3077	Chomutov – Březanec – Blatno - Kalek	19
3081	Hora Sv. Šebestiána – Nový Dům – Bernov – Rudoltice v H.	19
Krušnohor- ská magistrala	Začíná v Chebu, pokračuje přes Františkovy Lázně, Luby, Bublavu, Boží Dar, dál na území MAS SZK – Měděnec – Přísečnice – Hora Sv. Šebestiána, Kalek, Mikulovice a pokračuje dál na Cínovec, Krásný Les a Sněžník	Celková délka cyklotrasy je 242 km, z toho na území MAS SZK je cca 55 km

Tabulka 34 - přehled nejdůležitějších cyklotras, procházejících územím MAS SZK

Zdroj: <http://cykloteam.bnpl.sweb.cz>

2.1.12.3.2. Cyklostezky

V současné době se staví cyklostezka z Chomutova od Kamencového jezera přes Otvice, Vrskmaň do Strupčic. Ta má být asi 10 km dlouhá. Odtud vede cyklotrasa přes malobřezenskou výsypku do Malého Března a dále do Havraně, což je asi 6km.

Územím prochází významná cyklostezka Ohře – začíná u pramenů Ohře, vede podél Ohře a končí v Litoměřicích.

2.1.13. Cestovní ruch

Rozvoj cestovního ruchu patřil mezi priority rozvoje ve strategii rozvoje řešeného území pro období 2008 -2013. Přestože cestovní ruch patří mezi odvětví, která mohou podpořit ekonomiku území a kde byl při zpracování strategie 2008 – 2013 deklarován zájem o jeho rozvoj, ve skutečnosti ale nakonec zájem o projekty na podporu cestovního ruchu prostřednictvím MAS nebyl zájem. Mohlo to ale být jednak omezením výše způsobilých výdajů na projekt a také nastavením takových podmínek způsobilosti žadatele nebo výdajů, že potenciální žadatelé nakonec o podporu rozvoje svého podnikání v cestovním ruchu neprojeví předpokládaný zájem.

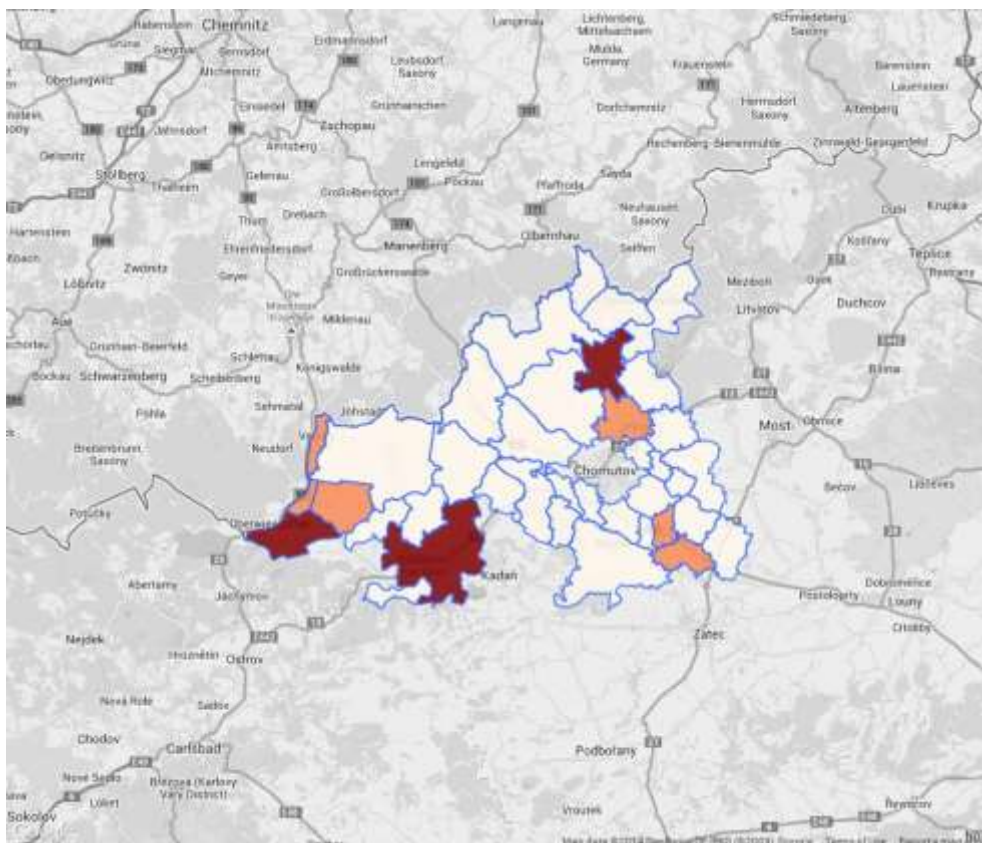
Pro rozvoj cestovního ruchu je třeba, aby byla vytvořena vhodná infrastruktura. Jednak ubytovacích zařízení, jednak také nabídkou doprovodných služeb a aktivit, ať již sportovních či kulturních.

2.1.13.1. Ubytovací zařízení (r.2014)

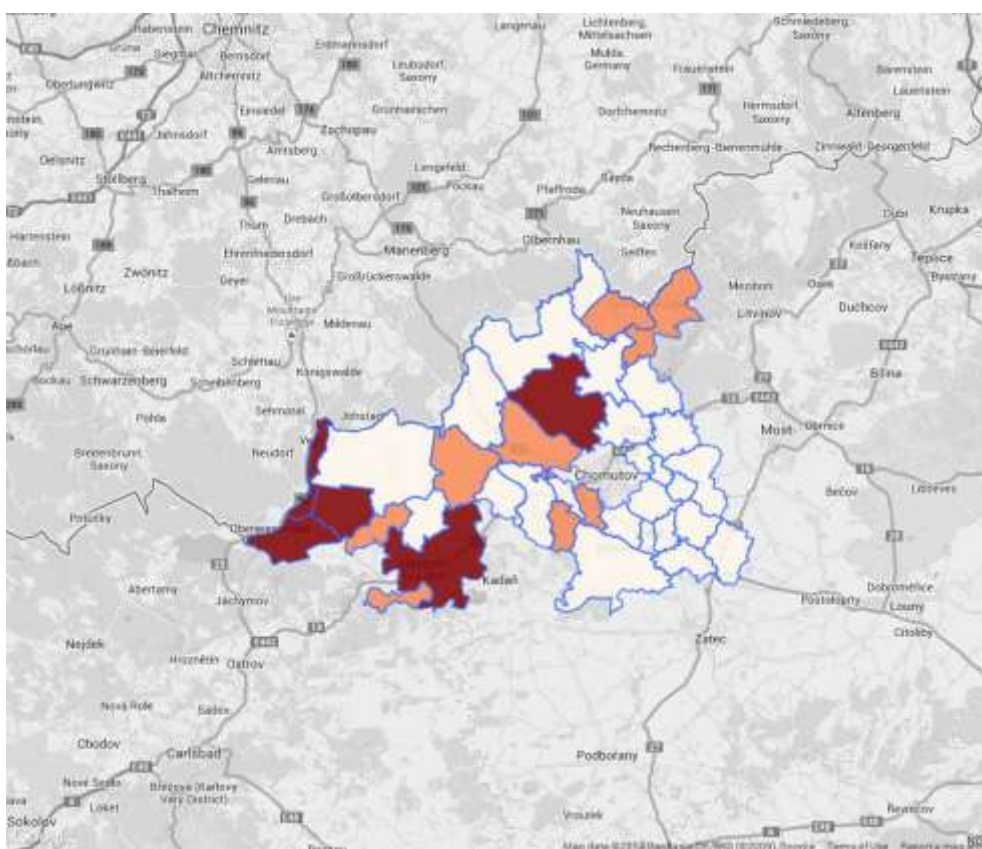
	počet
Hromadná ubytovací zařízení - hotely, motely	12
Hromadná ubytovací zařízení - penziony	31
Hromadná ubytovací zařízení - turistické ubytovna	4
Hromadná ubytovací zařízení - kempy, chatové osady	2
Hromadná ubytovací zařízení - ostatní	7

Tabulka 35 - ubytovací zařízení podle typu na území MAS SZK

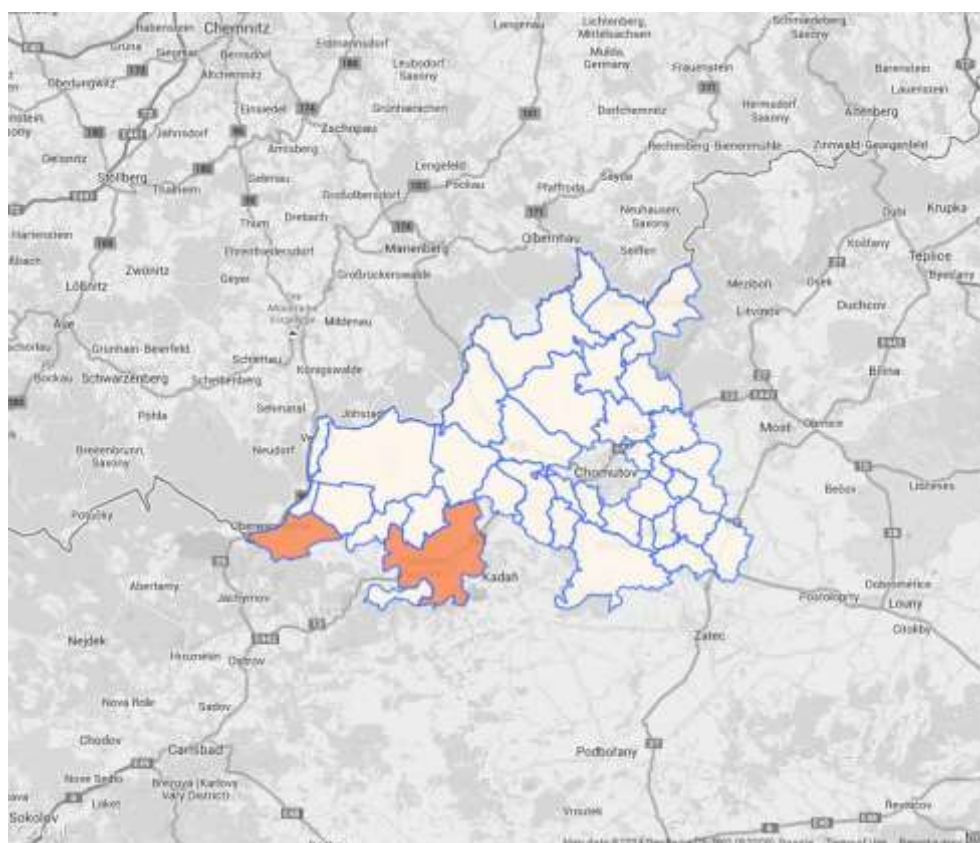
Zdroj: ČSÚ, údaje k 31.12.2014



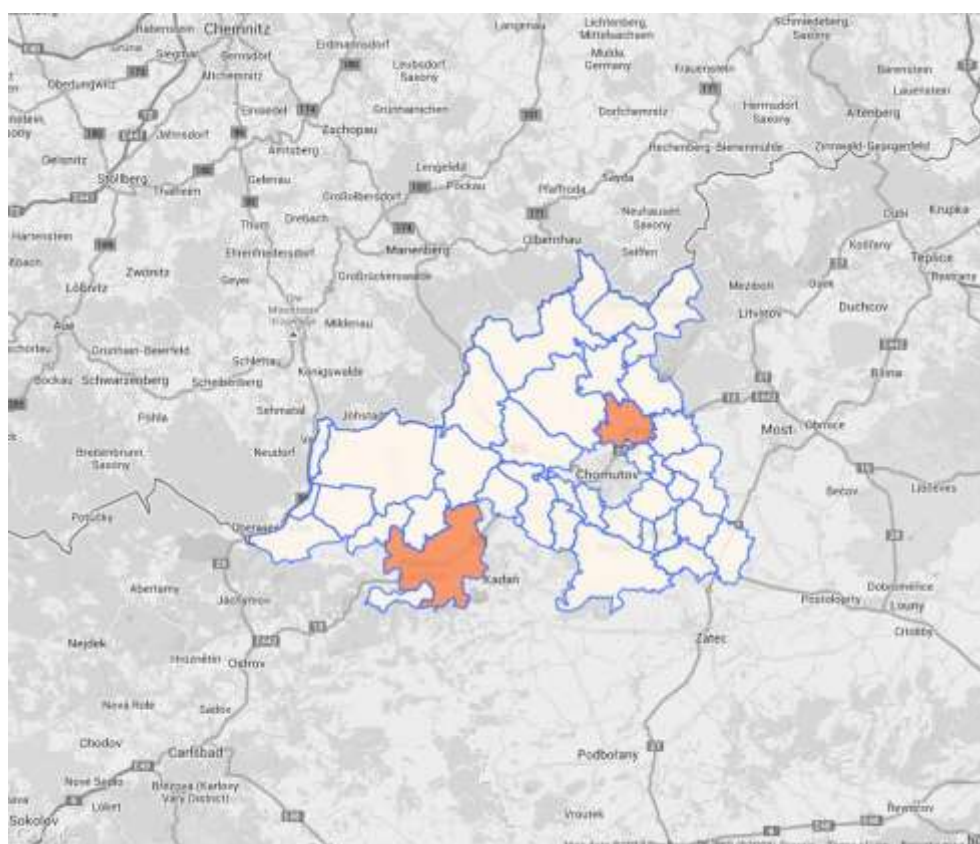
Obrázek 18 - Hromadná ubytovací zařízení - hotely, motely



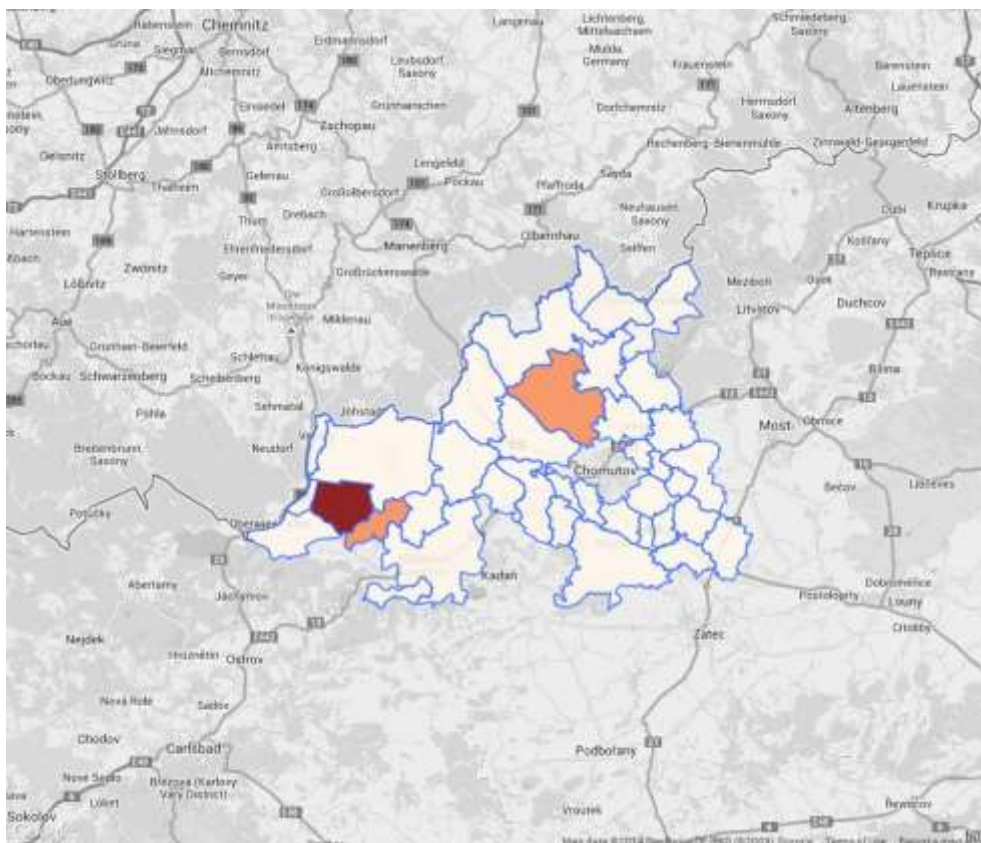
Obrázek 19 - Penziony



Obrázek 20 - Turistické ubytovny



Obrázek 21 - Kempy, chatové osady



Obrázek 22 - Ostatní ubytovací zařízení

Z vizualizovaných datových podkladů je zřejmé, že pokud má být rozvíjen vlastní cestovní ruch, je bezpodmínečně nutné rozvíjet infrastrukturu cestovního ruchu, tzn. budovat vhodná ubytovací zařízení. Jako ideální se zdají být malokapacitní ubytovací zařízení.

2.1.13.2. Turistické cíle

a) Kulturní

Viz kap. 3.1.1.5 – [Obecný popis území působnosti MAS Sdružení Západní Krušnohoří](#) - kulturní dědictví venkova, odst. 5) a dále pak 3.1.14 – [Kulturní dědictví](#).

b) Přírodní

Viz. Kap. 3.1.15 – [Životní prostředí](#), písm. i)

c) Sportovní

V regionu se díky rozmanitosti krajiny nachází i množství příležitostí pro sportovní vyžití. Jsou to jednak cyklostezky a cyklotrasy, běžecké stopy (Lesná a okolí), sjezdovky na Klínovci, Mezihoří, Kovářské, Měděnci, sportovní haly ve Spořicích, Černovicích, Málkově, Strupčicích. Zde se nachází celý moderní sportovní areál, včetně venkovního koupaliště. Lze konstatovat, že nabídka možností pro sport jak místních obyvatel, tak i turistů, je na území MAS poměrně vysoká a kvalitní.

2.1.14. Kulturní dědictví

Na území MAS SZK je velké množství kulturních nemovitých památek. V tabulce jsou vyjmenovány všechny ty, které jsou vedeny na seznamu kulturních nemovitých památek²⁴. Jejich seznam je uveden v [příloze č. 1 strategie](#).

Některé z památek, které jsou na seznamu uvedeny, jsou zařazeny na seznam ohrožených kulturních památek. MAS se snažila všechny ohrožené kulturní památky v minulosti zdokumentovat a ve svém zpravodaji o nich a jejich majitelích veřejnost informovala.

Obec	Část obce	čp.	Památka	Ulice,nám./umístění
Blatno	Blatno		kostel sv. Michaela Archanděla	
Blatno	Blatno	čp.2	fara	
Háj	Háj		vápenka	
Lestkov	Lestkov		venkovský dům - výměnek	v centru obce
Louchov	Louchov		kostel sv. Jakuba	
Mezihoří	Mezihoří	čp.4	venkovská usedlost	
Přečaply	Přečaply		kostel sv. Matouše, s omezením: bez dřevěného kříže na poz. parc. č. 1000	
Šumná	Šumná	čp.?	zemědělský dvůr panský	
Volyně	Volyně		kostel sv. Petra a Pavla	
Všestudy	Všestudy		kostel Sv. Archanděla Michaela	
Výsluní	Výsluní		kostel sv. Václava	okraj obce
Velemyšleves	Velemyšleves		Zámek, z toho jen hospodářské budovy, park	Býv. čp.1

Tabulka 367 - ohrožené kulturní památky

Na území MAS SZK není žádná národní kulturní památka.

2.1.15. Životní prostředí

Oblast životního prostředí je velmi rozsáhlá a obsahuje:

- Ochranu půdy
- Ochranu ovzduší
- Ochranu vod
- Ochranu zvířat proti týrání
- Zemědělství
- Lesní hospodářství
- Vodní hospodářství
- Odpadové hospodářství
- Myslivost
- Rybářství

V oblasti životního prostředí obecně jsme neprováděli žádná statistická šetření, protože to je oblast, kterou více méně nemůžeme jako spolek svým jednáním ovlivňovat. Na vliv životního prostředí měla a má dlouhodobě vliv těžkého průmyslu, energetiky a hornictví. Ač se velcí znečišťovatelé ovzduší nacházejí mimo řešené území, stejně jej ovlivňují.

²⁴ <http://monumnet.npu.cz/monumnet.php>

a) Ochrana půdy

Potřeba ochrany půdy vyplynula z životních zkušeností místních aktérů, zejména po povodních v červnu 2013, kdy byly bleskovými povodněmi zasaženy téměř všechny nížinné obce (Otvice, Údlice, Spořice, Droužkovice, Březno a další). V té době si zdejší obyvatelé uvědomili, že je třeba věnovat zvýšenou pozornost ochraně půdy, zejména protierozní a také věnovat pozornost zadržování vody v krajině.

b) Ochrana ovzduší

Ze seznamu regulovaných provozoven²⁵ (oblast ochrany ovzduší) z bližšího či vzdálenějšího okolí, které mohou mít vliv na kvalitu životního prostředí (ovzduší) na území MAS SZK je zřejmé, že ani jedna z regulovaných provozoven v Ústeckém kraji neleží na území MAS SZK. Přesto mnohé z nich ovlivňují zdejší kvalitu životního prostředí.

ACTHERM, spol. s r.o. - o.z. Chomutov, Teplárna Chomutov	KERAMOST, a.s., provozovna Kadaň
AGC Flat Glass Czech a.s., závod Řetenice	KNAUF INSULATION, spol. s r.o.
Česká rafinérská, a.s.	Lafarge Cement, a.s.
ČEZ Teplárenská, a.s., Výtopna Proboštov	Litvínovská uhelná a.s., Úpravna uhlí Komořany
ČEZ, a.s., ELE Počeradý	Lovochemie, a.s.
ČEZ, a.s., ELE Tušimice	Mondi Štětí, a.s.
ČEZ, a.s., ELE Ledvice	Procházka a.s., Masokombinát Roudnice, kotelna
ČEZ, a.s., ELE Prunéřov I	Severočeské doly a.s., Úpravna uhlí Ledvice
ČEZ, a.s., ELE Prunéřov II	SILIKE Keramika, spol. s r.o.
DOBET, spol. s r.o., Kamenolom Mariánská skála	Teplárna Trmice, a.s., Teplárna Trmice
ENERGIE Holding a.s., Výtopna Litoměřice	UNION LESNÍ BRÁNA, a.s.
ENERGY Ústí nad Labem, a.s.	UNIPETROL RPA, s.r.o., T 700
EUROVIA Kamenolomy a.s., Kamenolom Libochovany	UNIPETROL RPA, s.r.o., Výrobní močoviny
Ideal Standard s.r.o.	United Energy, a.s., Teplárna Komořany

Tabulka 37 - seznam regulovaných znečišťovatelů v Ústeckém kraji

²⁵ zdroj: <http://www.kr-ustecky.cz/seznam-regulovanych-provozoven/d-1670832/p1=204353>

c) Ochrana vod²⁶

Přehradní nádrže na území MAS SZK

	na katastru obcí
Přísečnice	Kryštofovy Hamry
Křimov	Křimov
Kamenička	Blatno
Jirkov	Blatno, Jirkov
Nechranice	Březno, Chbany, Rokle, Kadaň
Zaječice	Vrskmaň
Újezd	Vrskmaň, Jirkov
Jezeří	Vysoká Pec, Horní Jiřetín
Kadaň	Kadaň, Klášterec nad Ohří

Tabulka 38 - přehradní nádrže

Malé vodní nádrže na území MAS SZK

	na katastru obcí
Březenec	Jirkov, Březenec
Staré Spořice	Spořice
Nový rybník	Výsluní, Volyně u Výsluní
Starý rybník	Výsluní
Novoveský rybník	Nová Ves u Křimova

Tabulka 39 - malé vodní nádrže

Vodní toky protékající územím MAS SZK

Bílina
Březenecký potok
Černá voda
Hačka
Hutní
Hutní potok
Chomutovka
Kateřinský potok
Kamenička
Klášterecký potok
Lužec
Malodolský potok
Nivský potok
Ohře
Podmileský potok

²⁶ Zdroj: www.poh.cz

Podkrušnohorský přivaděč
Polava
Pruněrovský potok
Přísečnice
Srpina
Šebestiánka
Široký potok
Telčský potok

Tabulka 40 - vodní toky

d) Ochrana před povodněmi

V minulosti se ukázalo, že obce nejsou připraveny na skutečnost, že i malé vodoteče v obcích se mohou rozvodnit. Příkladem byly povodně v roce 2013, kdy postihla povodeň obce Droužkovice, Spořice, Údlice, Otvice a další.

Jako prevence před povodněmi slouží povodňové plány a samozřejmě opatření v krajině, jako jsou protierozní opatření, retenční nádrže apod.

e) Zemědělství, lesní a vodní hospodářství

Tabulka – výměra zemědělské půdy, lesních pozemků a vodních ploch

Rozloha (ha)		2008	2012	2013	2014
celkem		74 094,09	74088,64	74087,74	74 086,44
Zemědělská půda celkem		25 981,03	25679,5	25651,91	25 612,49
Z toho	orná půda	13 531,72	13210,01	13186,29	12 843,09
	Chmelnice	3,72	3,72	3,72	3,72
	Vinice	11,48	12,14	12,14	12,14
	Zahrady	451,96	464,56	464,65	459,29
	Ovocné sady	569,99	593,34	593,26	593,30
	Trvalé travní porosty	11 412,16	11395,74	11391,85	11 382,48
Nezemědělská půda celkem		48 113,06	48409,1	48435,82	48 473,95
Z toho	Lesní pozemky	35 226,67	35400,29	35482,84	35 488,13
	Vodní plochy	1 990,118	1975,03	2003,85	2005,12
	Zastavěné plochy a nádvoří	597,43	693,86	698,43	695,26
	Ostatní plochy	10 298,85	10339,96	10339,96	10285,44

Tabulka 41 - výměra zemědělské a lesní půdy a vodních ploch

Počty zemědělských podnikatelů podle obcí území MAS SZK

Obec	Počet subjektů, zapsaných v evidenci zemědělských podnikatelů
Bílence	1
Blatno	14
Boleboř	2
Brandov	1
Březno	9
Černovice	3
Domašín	7
Droužkovice	4
Hora Svate Kateřiny	10
Hora Svatého Šebestiána	1
Hrušovany	5
Jirkov	24
Kalek	6
Kláštorec nad Ohří	36
Kovářská	3
Kryštofovy Hamry	1
Křimov	12
Loučná pod Klínovcem	2
Málkov	3
Měděnec	3
Místo	6
Nezabylice	1
Nová Ves v Horách	4
Okounov	7
Otvice	1
Pesvice	4
Spořice	4
Strupčice	13
Údlice	7
Vejprty	5
Velemyšleves	8
Vrskmaň	1
Všehrady	1
Všestudy	2
Výsluní	7
Vysoká Pec	8
CELKEM	225

Tabulka 42 – počty registrovaných zem. podnikatelů podle obcí

f) Nakládání s odpady

Řeší zákon 185/2001 Sb., o odpadech.

Odpad je každá movitá věc, které se osoba zbavuje nebo má úmysl nebo povinnost se jí zbavit a přísluší do některé ze skupin odpadů uvedených v příloze č. 1 k tomuto zákonu.

Nebezpečný odpad - odpad vykazující jednu nebo více nebezpečných vlastností uvedených v příloze č. 2 k tomuto zákonu.

Komunální odpad - veškerý odpad vznikající na území obce při činnosti fyzických osob a který je uveden jako komunální odpad v Katalogu odpadů, s výjimkou odpadů vznikajících u právnických osob nebo fyzických osob oprávněných k podnikání.

Odpad podobný komunálnímu odpadu - veškerý odpad vznikající na území obce při činnosti právnických osob nebo fyzických osob oprávněných k podnikání a který je uveden jako komunální odpad v Katalogu odpadů.

Nakládání s odpady - shromažďování, sběr, výkup, přeprava, doprava, skladování, úprava, využití a odstranění odpadů.

Hierarchie způsobů nakládání s odpady

V rámci odpadového hospodářství musí být dodržována tato hierarchie způsobů nakládání s odpady:

- předcházení vzniku odpadů
- příprava k opětovnému použití
- recyklace odpadů
- jiné využití odpadů, například energetické využití
- odstranění odpadů

Od hierarchie způsobů nakládání s odpady je možno se odchýlit, pokud se na základě posuzování životního cyklu celkových dopadů zahrnujícího vznik odpadu a nakládání s ním prokáže, že je to vhodné²⁷.

Na území MAS je sběr odpadů prováděn odbornými firmami (TS Chomutov, Mariu Pedersen, Krušnohorské služby a.s., Služby města Vejprty) nebo ho provádí ve své režii samy obce.

Odpad je ukládán na skládky v Chomutově (TS města Chomutov), v Tušimicích (Marius Pedersen), ve Vysoké Peci (Marius Pedersen), České Hamry (Služby města Vejprty).

Skládky na území MAS SZK

Mikulovice u Vernéřova – přijímá beton, cihly, tašky a keramické výrobky, zemina, kamení, štěrk ze železničního svršku, zeminu, kameny, písek, biologicky rozložitelný odpad, odpadní štěrk a kamenivo

České Hamry

V současné době je prakticky zavezena první etapa skládky a to především směsným komunálním odpadem a stavebním odpadem (velká část kapacity byla využita při bourání Vejprtských kasáren). Jde asi o 80 tis. m³ odpadů. Skládka je typu S003. Tzn. na skládku se ukládají především komunální odpady (směsný komunální a objemný odpad, uliční smetky) a stavební odpady (beton, cihly, tašky, zemina a kamení). Dále jsou na skládce ukládány např. zbytkové odpady po dotřídění plastů. Na skládce se nesmí skládkovat žádné nebezpečné odpady²⁸.

²⁷ Zdroj: <http://www.kr-ustecky.cz/odpadove-hospodarstvi/ds-98582/p1=204361>

²⁸ http://www.ecmost.cz/rozhovory.php?page=skladka_vejprty

Vysoká Pec

Provozu Marius Pedersen a.s.

Třídící linka

Ekoselekt, a.s., Na Moráni 1336, Chomutov – roční kapacita 95 tis. tun. Společnost má rámcové smlouvy s některými svozovými společnostmi odpadů, firmami nebo přímo s obcemi. Svaz na třídící linku je realizován svozovými společnostmi TS města Chomutova, p.o., Krušnohorské služby a.s., Marius Pedersen, Obec Otvice.

Marius Pedersen Teplice -

Krušnohorské služby a.s., Marius Pedersen

Zařízení pro nakládání s BRO

- Kobra Údlice s.r.o., k.ú. Přečaply, obec Údlice

V loňském roce byla uvedena do provozu kompostárna Kobra Údlice s.r.o. Patří mezi nejmodernější zařízení na zpracování biologicky rozložitelných surovin ve střední Evropě. Technologie výroby vychází z dlouholetých zkušeností s kompostováním rakouské firmy Compost System. Díky přísné kontrole a inteligentnímu kompostování vyrábí KOBRA Údlice produkty nejvyšší kvality, a tím až dvojnásobně převyšuje standardní komposty a pěstitelské substráty.

Do kompostárny je možné dovážet širokou škálu biologicky rozložitelných odpadů (větve, listí, posekaná tráva, plevel aj.), ze kterých jsou na zdejší kompostárně vyráběny kromě vlastního kompostu nejvyšší kvality i speciální substráty pro rekultivace, zahradnictví i domácí květiny. V roce 2014 kompostárna zlikvidovala 17 000 tun surovin a z toho 10 000 tun odpadu, což není ani polovina její kapacity.

Mezi hlavní přijímané odpady patří:

- dřevní odpad - piliny, odřezky, kůra, štěpka, větve z prořezů
 - posekaná tráva, listí, shrabky z trávníků
 - Hnůj koňský, drůbeží, skotu
 - kaly z ČOV
 - ornice, spraše, výkopové zeminy
 - odpady ze zemědělské výroby
 - organické odpady z kuchyní a domácností
- Kompostárna Ahníkov, k.ú. Ahníkov, obec Málkov, soukromý vlastník
 - Wekus spol. s r.o., k.ú. Ahníkov, obec Málkov, soukromý vlastník – bioplynová stanice

Sběrné dvory

- Otvice, Obecní 72
Provoz sběrného dvora. Skladování a likvidace nebezpečného odpadu. Zpětný odběr elektrospotřebičů.
- Hora Svatého Šebestiána 29
Provoz sběrného dvora. Skladování a likvidace nebezpečného odpadu. Zpětný odběr elektrospotřebičů.
- Vysoká Pec, JuliaFučíka 46
Zajišťuje provoz sběrného dvora.
- Služby města Vejprty
Potoční, 431 9 1 Vejprty

- Marius Pedersen - Provozovna Klášterec nad Ohří
Ciboušov 184
431 51 Klášterec nad Ohří
- Krušnohorské služby a.s.
Březeneč 704
431 11 Jirkov
- Nová Ves v Horách
Za kulturním domem

Produkce odpadů

Podle údajů ČSÚ byla průměrná produkce odpadu na obyvatele v Ústeckém kraji v roce 2010 – 307 kg, v roce 2011 – 320 kg a v roce 2012 to bylo 318 kg.

Z vlastního zjišťování v obcích jsme zjistili, že průměrné vyprodukovaného množství odpadu na jednoho obyvatele v jednotlivých obcích území působnosti MAS Sdružení Západní Krušnohoří se značně liší. Obce udávají 178 – 431 kg/ obyvatele, a u tříděného odpadu je toto rozpětí ještě větší (28 – 189 kg/obyvatele).

Produkce odpadu v obcích MAS SZK v roce 2013:

Obec	Produkce odpadu v roce 2013 celkem (t)	produkce odpadu v roce 2013 - průměr na jednoho obyvatele v kg	množství vytríděného odpadu (t) za rok 2013	průměrné množství vytríděného odpadu za rok 2013 na jednoho obyvatele	kdo ve Vaší obci zajišťuje sběr nebo svoz odpadu?
Místo	169	388	13	30	Technické služby Chomutov
Pesvice	16	118,5	7	51	Obec Otvice
Hrušovany	154,391	293	42,7	79	Marius Pedersen
Jirkov	7352,815	363,46	335,904	16,604	Krušnohorské služby a.s.
Otvice	135,984	178	39,675	52	Obec Otvice
Spořice	458,261	336	257,911	189	Technické služby města Chomutova
Velemyšleves	91,46	274,65	15,76	47,32	Marius Pedersen a.s.
Vejprty	1222,037	396,25	173,542	56,27	Služby města Vejprty
Nezabylice	29,9	149,5	16,698	83,45	TS města Chomutova
Strupčice	244	288	24	28	Krušnohorské služby, Marius Pedersen
Domašín	45,64	270	8,02	50	Marius Pedersen a.s.
Měděnec	92,934	266	10,555	30,24	Technické služby města Chomutova
Klášterec nad Ohří	4660,189	311	522,285	34,8	Marius Pedersen
Brandov	98,71	431	6,71	29,3	Marius Pedersen a.s.

Březno	436,36	346	60,75	48	Marius Pederson a.s.
Droužkovice	179,945	230,108	52,135	66,66	TS Chomutov
Černovice	385,46	678	14,616	25	TsMěCH
Bílence	65	260	12	48	TS CHomutov
Loučná	119,9	412	17,992	61,8	TS Chomutov, TS města Vejprty
Vrskmaň	55,99	207,4	8,934	33,1	Krušnohorské služby, a.s.
Hora Svaté Kateřiny	131,592	300	14,292	40	Město Hora Svaté Kateřiny
Boleboř	104,97	419,88	16,209	64,84	Krušnohorské služby a.s.
Výsluní	92	350	15	56	TSMCH
Všestudy	53,28	296	4,95	27,5	Krušnohorské služby a.s.
Vysoká Pec	322,58	317,5	63,63	62,62	Krušnohorské služby a.s., Obec Vysoká Pec
Hora Sv. Šebestiána	129,41	425,69	10,157	33,41	Krušnohorské služby a.s.

Tabulka 43 - produkce odpadu podle obcí (2013)

Zdroj: vlastní šetření, informace za rok 2013 poskytl y uvedené obce

g) Myslivost²⁹

Myslivost je spolkovou činností, kterou jako takovou velmi výstižně definoval Ústavní soud České republiky, který myslivost popisuje takto:

„V podmínkách České republiky jsou myslivost a právo myslivosti společenskými aktivitami a probívanými státem k ochraně a rozvoji jedné ze složek životního prostředí – zvěře. Zákon o myslivosti nepředstavuje úpravu myslivosti jako zájmové aktivity, ale ve svém základu jako cílevědomé a regulované činnosti k ochraně a rozvoji přírody. Realizace myslivosti a práva myslivosti je v obecné rovině legitimním omezením vlastnického práva a jejich prostřednictvím naplňuje stát svou ústavní povinnost zakotvenou v čl. 7 Ústavy“.

Myslivost je prováděna na základě zákona číslo 449/2001 Sb. o myslivosti a jeho prováděcích vyhlášek. K myslivosti se však vztahují další právní předpisy České republiky a mezinárodních smluv kterými je Česká republika vázána. V podstatě se k myslivosti vztahuje více než 50 právních předpisů.

Myslivost je tvořena zejména:

- Chovem a zušlechťováním zvěře, definicí co je zvěř
- Ochranou myslivosti a zlepšováním životních podmínek zvěře
- Tvorbou a využitím honiteb včetně honebních společenstev s definováním honebních a nehonebních pozemků

²⁹ Zdroj: <http://www.kr-ustecky.cz/myslivost/ds-99197/p1=204366>

- Mysliveckým hospodařením a lovem
- Škodami způsobených užíváním honiteb, na zvěři a zvěřích
- Kompetencí orgánů státní správy, řešení přestupků na úseku myslivosti a správních deliktů
- Mysliveckou kynologií

Honitby

Na území MAS SZK nebo do území zasahují honitby Kalek, Boleboř, Horní Blatno, Jindřišská, Svatý Hubert, Mezihoří, Březanec – Blatno, Bezručovo údolí, Křimov, Stráž, Jilmová, Jelení Hora, Výsluní, Strážky, Místo, Strupčice, Otvice, Údlice, Všestudy, Škrle, Hrušovany, Droužkovice, Spořice, Obora Červený Hrádek, Obora Úbočí, Lesná, Obora Nebovazy, Málkov – Vysoká, Brandov, Rudolice, Jedlák, Hora Svaté Kateřiny, Mariánské údolí, Přehrada, Mníšek, Klíny, Orpus, Velký Špičák, Vápenka, Vejprty, Kryštofovy Hamry, Černý potok, Klínovec, Přísečnice, Perštejn, Kotvina, Okounov, Obora Javor, Hraniční, Rašovice, Verněřov.

Zvěř, která se na území MAS SZK vyskytuje

Na území MAS SZK se vyskytují následující druhy zvěře: jelen evropský, jelen sika, daněk skvrnitý, muflon, srnec obecný, prase divoké, zajíc polní, liška obecná, kuna lesní, kuna skalní a jezevec lesní. (zdroj: Krajský úřad Ústeckého kraje, odbor životního prostředí a zemědělství)

h) Rybářství

Rybářstvím se rozumí chov, zušlechťování, ochrana a lov ryb, popřípadě vodních organizmů v rybníkářství nebo při výkonu rybářského práva³⁰.

i) Objekty ochrany přírody

Evropsky významné lokality

2788	Evropsky významná lokalita	Běšický chochol
2790	Evropsky významná lokalita	Bezručovo údolí
2796	Evropsky významná lokalita	Černovice
2801	Evropsky významná lokalita	Doupovské hory
2758	Evropsky významná lokalita	Hradiště
2808	Evropsky významná lokalita	Chomutov - zoopark
2810	Evropsky významná lokalita	Jezerka
5474	Evropsky významná lokalita	Klínovecké Krušnohoří
5475	Evropsky významná lokalita	Kokrháč - Hasištejn
2820	Evropsky významná lokalita	Louky pod Louchovem
2821	Evropsky významná lokalita	Louky u Volyně
2826	Evropsky významná lokalita	Na loučkách
2828	Evropsky významná lokalita	Novodonské a polské rašeliniště
2834	Evropsky významná lokalita	Podmílesy
5491	Evropsky významná lokalita	Slanisko u Škrle
2840	Evropsky významná lokalita	Údlické Doubí

³⁰ Zdroj: <http://www.kr-ustecky.cz/rybarstvi/ds-99198/p1=204365>

2841	Evropsky významná lokalita	Údolí Hačky
5504	Evropsky významná lokalita	Východní Krušnohoří
2850	Evropsky významná lokalita	Želinský meandr

Tabulka 44 - Evropsky významné lokality

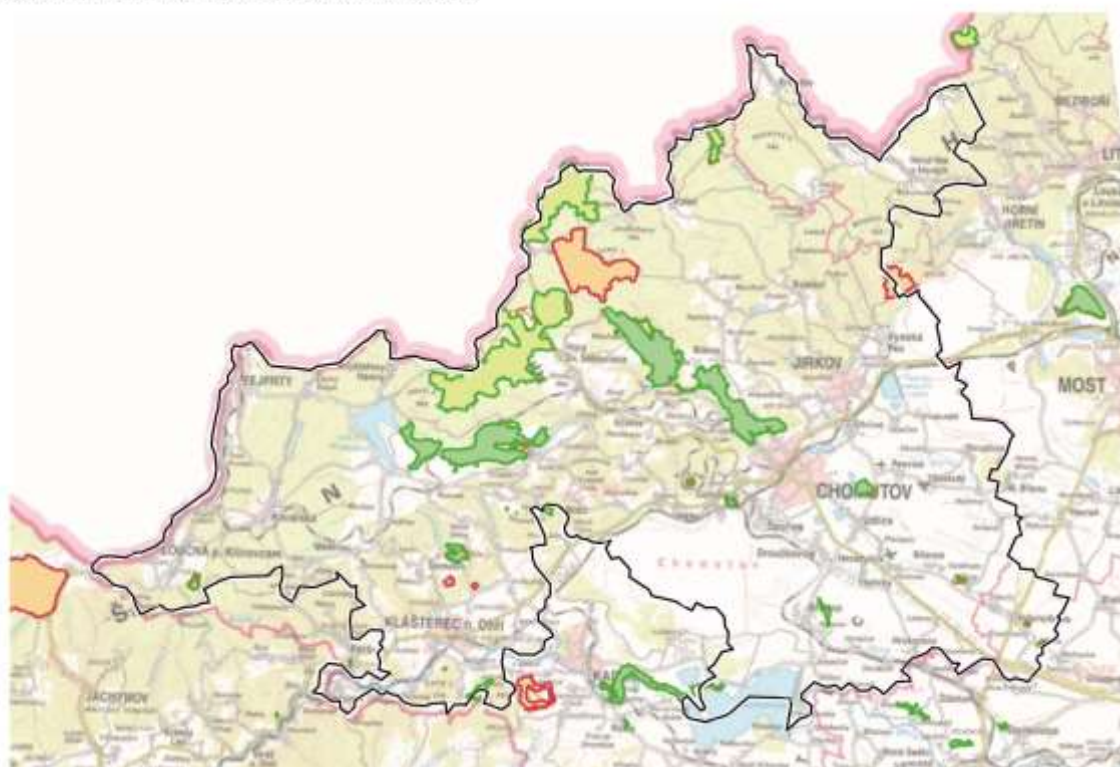
Ptačí oblasti

2305	Ptačí oblast	Doupovské hory
2275	Ptačí oblast	Nádrž vodního díla Nechanice
2311	Ptačí oblast	Novodomské rašeliniště - Kovářská

Tabulka 45 - ptačí oblasti

Z popisu i z grafického vyjádření (mapky s vyznačením objektů ochrany přírody) je zřejmé a na první pohled patrné, že území působnosti MAS je na tyto lokality bohaté. To je jeví být jednou z jeho silných stránek, nicméně to je považováno i za slabou stránku. V každém případě je to příležitost pro rozvoj území.

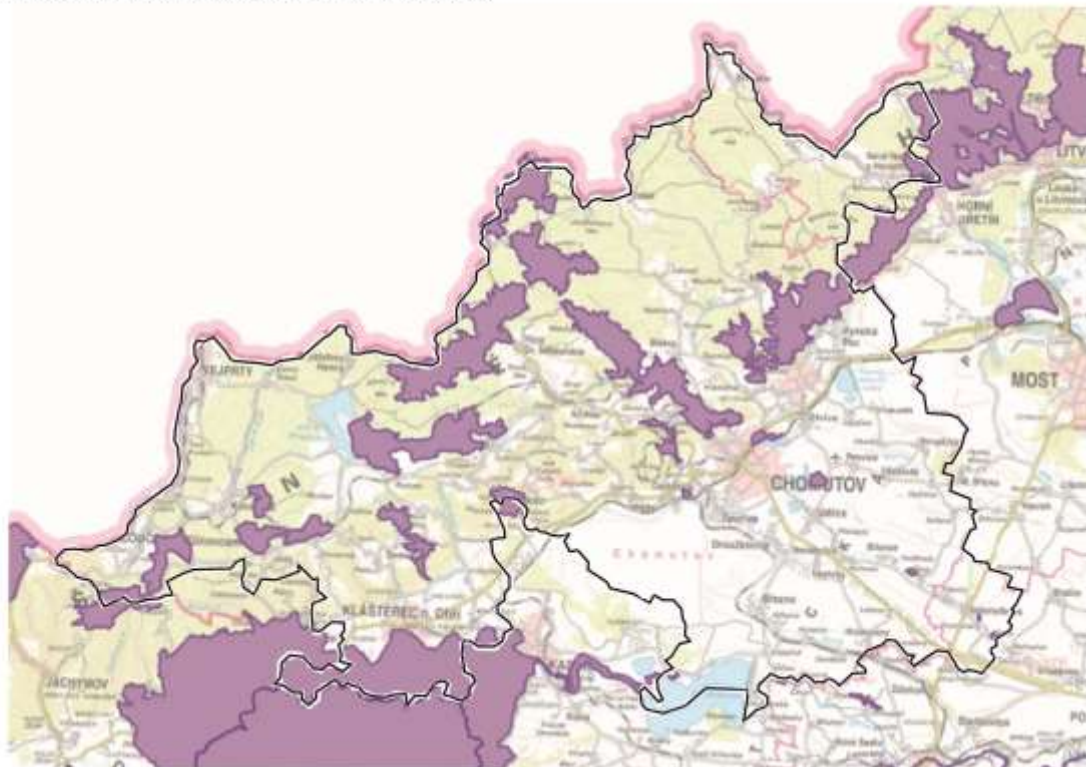
Maloplošná zvláště chráněná území na území MAS SZK z.s.



Obrázek 23 - maloplošná zvláště chráněná území³¹

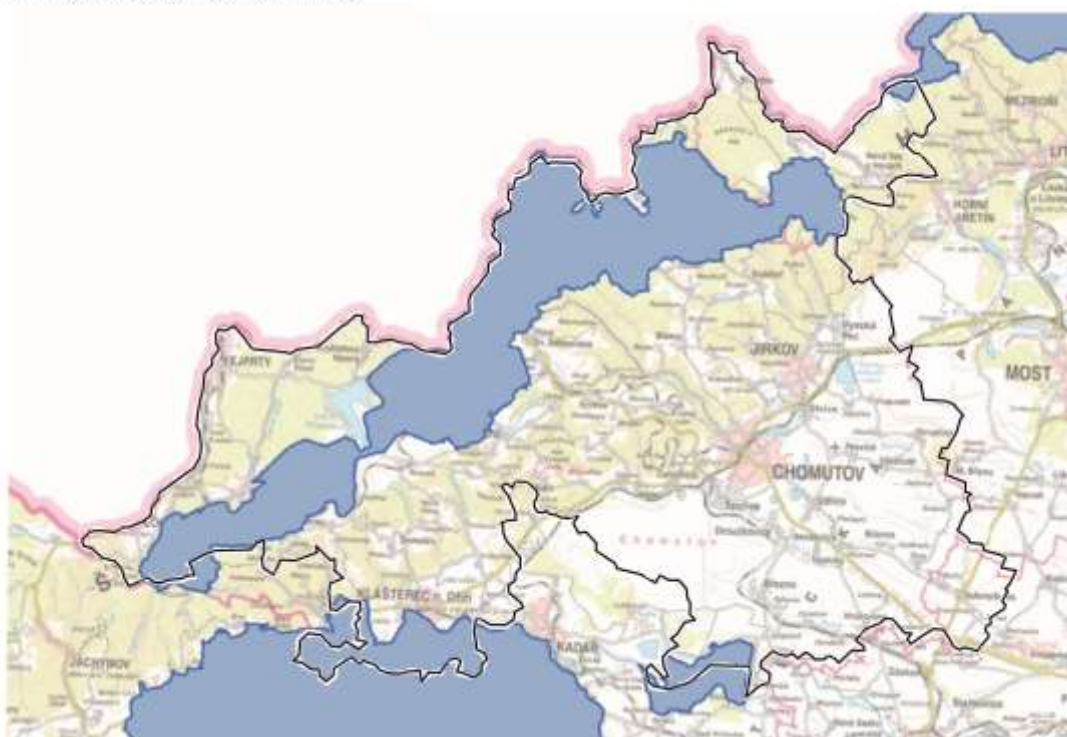
³¹ Zdroj: <http://mapy.nature.cz/>

Natura 2000 - Evropsky významné lokality na území MAS SZK z.s.



Obrázek 24 - Natura 2000³²

Natura 2000 - Ptačí oblasti na území MAS SZK z.s.



Obrázek 25 - Ptačí lokality³³

³² Zdroj: <http://mapy.nature.cz/>

j) Životní prostředí v obcích, zeleň

Z diskusí v rámci vlastního šetření bylo zjištěno, že obyvatelé považují za důležité neustálé zlepšování životního prostředí v obcích. K tomu slouží i zlepšování vzhledu obcí, čistota v obcích, rozšiřování ploch veřejné zeleně a také omezování znečišťování ovzduší v obcích z lokálních topenišť. To souvisí s poměrně značnou prašností v obcích, zejména podhorských, situovaných v okolí důlních společností či v blízkosti dopravních tepen.

k) Alternativní zdroje energie

Na území MAS SZK se nacházejí významné alternativní zdroje energie. Nejvyšší zastoupení mají zdroje elektrické energie a to:

Větrné elektrárny

	Celk. výkon /kW/	instalace
Kryštofovy Hamry	42 000	2007
Rusová	7500	2006
Nová Ves v Horách - Strážný Vrch	8000	2008
Hora Svatého Šebestiána	4500	2008
Klíny	4000	2007
Loučná	1800	2004

Tabulka 46 - větrné elektrárny na území MAS SZK³⁴

Vodní elektrárny

	Celk. výkon /kW/	instalace
VE Nechanice	10000	1968
MVE Hradiště	3,2	1976
Jirkov - skluz Podkrušnohorského přivaděče	264	1993
Jirkov - vodní dílo	132	1998
Kláštorec nad Ohří	149	1998
Orasín	55	1992
Přísečnice - vodní nádrž	18,5	1999
Újezd - vodní nádrž Kyjice	90	1999
Vysoká Pec	75	2000

Tabulka 47 - vodní elektrárny na území MAS SZK³⁵

³³ Zdroj: <http://mapy.nature.cz/>

³⁴ Zdroj: <http://www.csve.cz/mapa-vetrnych-elektren/ustecky>

³⁵ Zdroj: <http://www.poh.cz/>

Solární elektrárny

	Celk. výkon /kW/	instalace
Hrušovany u Chomutova - č. p. 44	25,5	2010
Hrušovany u Chomutova - č. p. 5, č. p. 23	90	2008
Hrušovany u Chomutova - č. p. 74	5,8	2010
Vernéřov FVE Verne	4301	2010

Tabulka 48 - fotovoltaické elektrárny na území MAS SZK³⁶

Zejména větrné elektrárny byly a jsou neustále zdrojem sporů v obcích, kde již jsou instalovány či kde by měly být instalovány. Jdou zde proti sobě zájmy ekonomické proti zájmům na ochranu přírody, turistiky, zachování krajinného rázu apod.

Z diskusí mezi místními aktéry vyplynula potřeba podporovat aktivity, které mají nebo v budoucnu mohou mít vliv pozitivní vliv na životní prostředí. Dotazovaní uváděli, že jsou vhodné všechny aktivity vedoucí ke snižování emisí v ovzduší, snižování spotřeby energií, ke zvyšování podílu využívání obnovitelných zdrojů energie (rychlerostoucí dřeviny, malé fotovoltaické elektrárny pro vlastní potřebu, kotelny na biomasu atd.), snižování produkce odpadů, zvyšování podílu tříděného odpadu atd.

Dotazovaní konstatovali, že se v prostředí MAS SZK nejeví jako vhodné např. stavby bioplynových stanic, další rozšiřování parků větrných elektráren v Krušných horách pro jejich monstroznost a rušení krajinného rázu. Stejně tak není podle názoru expertů vhodná další podpora velkých solárních elektráren na volné (zemědělské) půdě. Ovšem nebyl by problém jejich výstavby v průmyslových aglomeracích či brownfieldech.

1) Využívání vozidel na alternativní pohon

Čerpací stanice CNG je k dispozici pro autobusy DP, veřejnosti není k dispozici.

Jedna veřejná stanice je v obci Hrušovany.

Dobíjecí stanice pro elektromobily je v obci Hrušovany.

V současnosti jsou v provozu MHD Dopravního podniku měst Chomutova a Jirkova a.s. využívány čtyři autobusy s pohonem na CNG s celkovou obsaditelností 636 míst. Tyto autobusy zajišťují MHD pro Jirkov a Chomutov a některé přilehlé obce (Spořice, Droužkovice, Černovice, Údlice).

2.1.16. Řízení obcí, informovanost, veřejná správa

2.1.16.1. Veřejná správa

Vlastním šetřením bylo zjištěno, že kvalita veřejné správy v jednotlivých obcích se liší. Je to dáno jednak finančními možnostmi obcí, jednak personálním obsazením.

- Finanční možnosti jsou různé jednak s ohledem na velikosti obcí, na výtěžnost RUD, na různou schopnost jednotlivých obcí zajistit pro vlastní provoz finanční prostředky z vlastní podnikatelské činnosti apod., hlavně je zde ale velká disparita v tom, že obce, na jejichž katastrech se nacházejí důlní společnosti, získávají poměrně značné finanční prostředky právě od těchto společností.

³⁶ Zdroj: <http://www.eru.cz/cs/vyhledavac-licenci>

- Kvalita veřejné správy je dána také vyšším či nižším stupněm profesionalizace aparátu veřejné správy, což opět souvisí s finančními možnostmi jednotlivých obcí.
- V neposlední řadě je kvalita veřejné správy dána politickou stabilitou či nestabilitou v obcích.

2.1.16.2. Řízení obcí, informovanost

MAS vlastním šetřením zjišťovala stávající způsob, jakým je obyvatelstvo informováno v případě havárií či jiných pohrom a událostí

Obec	Počet obyvatel obce (31.12.2014)	Systém varování								
		SMS / počet zaregistrovaných čísel	Místní rozhlas / počet reproduktorů	e-mail / počet adres	siréna	Informační desky	web	FB	jiné	žádný
Bílence	247	X / 30							Letáky100	
Blatno	508	X / 268	X / 8							
Boleboř	245		X / 10						letáky	
Brandov	239	X / 186							1/4letní zpravodaj	
Březno	1299	X / 250	X / 30	X/250						
Černovice	553	X / 150	X	X/150	X					
Domašín	172					X				
Droužkovice	795	X / 300								
Hora Sv. Kateřiny	443				X					
Hora Sv. Šebestiána	282	X / 90%								
Hrušovany	561		X / 20							
Jirkov	19929		X		X	X			Letáky, poradní výbor,	
Kalek	241	-							letáky140	
Kl. nad Ohří	14822		X / 54				X		Krizový štáb	
Kovářská	1069		X							
Kryštofovy Hamry	117	X / 80		x/80						
Křimov	405	X / 80								
Loučná	116	X / 100		x/100						
Málkov	785	X / 300								

Měděnec	136	-								X
Místo	451	X / 80%		x/80%						
Nezabylice	212		X / 15		X					
Nová Ves v Horách	470	X / 229			X					
Okounov	335				X			X		
Otvice	650			x/50						
Pesvice	132								Ústně	
Spořice	1477	X / 200	X / 10	x/250	X					
Strupčice	843	X / 100	X / 12	x/100	X					
Údlice	1131	X / 232			X					
Vejprty	2871		X / 29		X					
Velemyšleves	332					X			Leták, kontaktní osoby	
Vrskmaň	276	x/150	X / 15		X	X			Jirkovské noviny	
Všehrady	152	X / 15			X					
Všestudy	182					X	X			
Výsluní	373	X / 94	X / 10							
Vysoká Pec	1032	X / 350								

Tabulka 49 - systém varování v obcích

Zdroj: vlastní šetření

2.2. Vyhodnocení současného stavu z pohledu aktérů z území

V kapitole 3.1. jsme zjišťovali informace o území formou datových podkladů a výstupů. Porovnávali jsme historické skutečnosti na základě exaktních dat.

Současně jsme ale provedli vyhodnocení současného stavu a potřeb území z pohledu aktérů území (dotazníky mezi občany, diskuse, pracovní jednání). Výsledky potřeb, zjištěných dotazníků (subjektivní názory osob znalých místních poměrů) jsme nakonec porovnávali již během diskusí o potřebách území a zjistili jsme, že vyhodnocení současného stavu z pohledu aktérů na místní úrovni koresponduje s tím, o čem vypovídají statistická či jinak získaná data.

MAS SZK prováděla průběžně od dubna 2012 dotazníkové šetření mezi obyvateli území působnosti MAS SZK. Šetření bylo poměrně obsáhlé. Otázky směřovaly ke zjištění vnímání skutečností obyvatel ve všech oblastech jejich potřeb a to jak v oblasti občanské vybavenosti a infrastruktury v sídlech, tak v oblasti možností pro podnikání, životního prostředí, občanské společnosti a péče o kulturní dědictví. Vyhodnoceno bylo 325 dotazníků a to jak v písemné tištěné podobě, tak odpovědí odeslaných elektronicky.

Zároveň byl ještě na webových stránkách MAS SZK umístěn *jednoduchý dotazník*, který měl za úkol zjistit konkrétní potřeby. Byly položeny otázky a umožněny odpovědi ANO/NE zda si občané myslí, že je třeba budovat v jejich obci nový vodovod, kanalizaci, silnice, chodníky apod. Ke dni konání schůzky bylo vyhodnoceno 34 odpovědí. Následoval další elektronický dotazník za účelem prošetření aktuálnosti zjištěných dat z roku 2012. Tento byl zveřejněn na stránkách

www.maskazk.cz v první polovině roku 2014. Rozeslali jsme ho na všechny e-mailové adresy, které jsme měli k dispozici.

2.2.1. Obecný popis

Území MAS je různorodé. Z minulosti zasažené těžkým průmyslem, hornictvím a energetikou. Zahrnuje údolí, podhory i horské oblasti. Zahrnuje průmysl, tak zemědělství a to jak produkční tak i mimoprodukční. Nachází se zde značné množství objektů přírodní ochrany, stejně tak kulturních památek. Území má mnoho příležitostí ke svému dalšímu rozvoji.

2.2.2. Životní prostředí

Životní prostředí řešeného území je zasaženo těžkým průmyslem, důlní i elektrárenskou činností. Přesto se jeho kvalita za posledních 20 - 25 let podstatně zlepšila a stále se zlepšuje. To ve strategii nedokládáme žádnými daty, ale konstatujeme to osobní zkušeností. Zjišťovat data nám pro potřeby strategie nepřišlo potřebné, protože stav ovzduší, vod a tím pádem celého životního prostředí nemůžeme svým působením výrazně ovlivnit.

Zaměřili jsme se proto na skutečnosti, které bychom ovlivnit aspoň částečně mohli. Jedná se o životní prostředí v obcích, o protierozní opatření, zadržování vody v krajině, o využívání alternativních zdrojů energií, alternativních zdrojů pro pohon vozidel, o nakládání s odpady a o využití krajiny (přítomnosti množství objektů ochrany krajiny) jako potenciálu pro rozvoj území.

Zlepšování životního prostředí můžeme v našich podmínkách s výhodou dosáhnout:

- Využíváním obnovitelných zdrojů energie (malé vodní elektrárny, domovní a malé solární elektrárny, kotelny na biomasu, pěstováním rychlerostoucích dřevin apod.)
- Využíváním moderních technologií, vedoucích k úsporám energie (úsporný LED svítidla, zateplování budov apod.)
- Využíváním dopravních prostředků na alternativní pohon
- Budování infrastruktury pro vozidla na alternativní pohon (čerpaní stanice pro CNG, dobíjecí stanice pro elektromobily)
- Snižováním produkce odpadů, zvyšováním podílu tříděného odpadu
- Zvyšováním výměr ploch veřejné zeleně v sídlech a jejich okolí
- Protierozními opatřeními
- Opatřeními pro zadržování vody v krajině

Zachování a stále průběžné zlepšování životního prostředí i pro naše děti patří k prioritám strategie rozvoje.

2.2.3. Život v obcích – spolky, kulturní a sportovní vybavenost a aktivity, sociální, zdravotní služby apod.

2.2.3.1. Zázemí pro spolkový život obcí, kulturu, sport

odpovědi respondentů (ti uvádějí, že prostory pro spolkové aktivity má 80,65% obcí řešeného území) se shodují s názorem, který vzešel po diskusi na toto téma. Obce nesmí být noclehárnami, obce by měly být pro své stávající i nové obyvatele přitažlivé. Aby zde občané chtěli žít, musí venkov být ŽIVÝ. To znamená, že občané se musejí setkávat. Setkávání nelze nařizovat, není dobře jej ani ze strany obcí organizovat. Úkol obcí je pro takovéto aktivity svým občanům vytvořit podmínky. Z diskuse vyšlo, že v současné době již díky různým dotačním programům a podpořím soukromých sponzorů jsou vybudována téměř všude dětská hřiště, ale *scházejí multifunkční sportoviště* pro ty, kteří již dětským hřištím odrostli. Nemusí to být uzavřené haly, multifunkční hřiště lze celkem snadno budovat i venku. V některých obcích jsou vybudována. K takovýmto sportovištím je třeba ale budovat zázemí (šatny, sprchy, WC, kuchyňky, klubovny).

Dál z diskuse vyplynula potřeba budovat multifunkční prostory pro různé spolkové aktivity a činnosti. I v menších obcích mají zájem o místo, kde si mohou ženy (a nejen ženy) společně zcvičit, kde společně vyrobit nějaké výrobky (předvánoční tvoření, velikonoce), o prostory, kde se mohou setkávat maminky a dětmi (mateřská centra) apod. Mělo by se jednat o prostory úměrné potřebám (s ohledem na režijní náklady na jejich provoz). K tomu se, jak vyplynulo z diskuse, velmi hodí právě nevyužívané obecní či soukromé budovy (bývalé školy apod.).

2.2.3.2. Kulturní dědictví venkova

Diskusí přítomní došli k tomu, že starat se o kulturní dědictví venkova je naší povinností. Je naší povinností jej zachovávat pro další generace. Kulturním dědictvím myslíme jednak dědictví našich předků a to jak ve formě kulturních památek (drobných i větších), tak i kulturních tradic. Jednoznačně jsme došli k závěru, že je třeba podporovat tradice existující, napomáhat obnovovat tradice již téměř zaniklé, ale také vytvářet tradice nové.

Spolkový život v obcích, včetně zachovávání kulturního dědictví (ať již movitého nebo nemovitého) spolu s kvalitní infrastruktúrou obcí je podmínkou pro udržení a zvyšování zájmu lidí žít v obcích. Je to jedna z priorit strategie. Měla by být realizována:

- S pomocí investic (investice do budování a vybavování prostor)
- Podporou neinvestičních akcí, rozvíjejících spolkový život nebo tradice

Budování zázemí pro spolkový život v obcích (kulturu, sport, společenské a další akce) je jedna z priorit rozvoje řešeného území, stejně tak jako péče o kulturní dědictví venkova.

2.2.4. Bydlení

Z analýzy území vyplývá, že se zvyšují zájem o bydlení ve venkovském prostoru, s využitím komfortu, který nabízejí blízká města.

Nechceme, aby se z vesnic staly noclehárny, kde budou obyvatelé pouze přespávat a budou komfort blízkých měst využívat. Chceme obyvatelům nabízet přiměřené běžné možnosti obdobné těm, které hledají ve městech, zejména v oblasti využití volného času jak pro děti, tak pro dospělé, ale také nabídka běžných služeb (kadeřnictví, pedikúra, manikúra, rehabilitace, plnohodnotné ordinace lékařů, i když třeba jen některý den v týdnu apod.). S tím souvisí potřeba zlepšování vybavenosti obcí i dopravní obslužnosti.

Chceme dále rozvíjet naše obce, máme zájem o jejich rozšiřování.

Zájem o bydlení v našich obcích budeme podporovat nepřímou a to např. prostřednictvím:

- Podpory dopravní obslužnosti obcí (MHD v oblasti aglomerace, meziměstská doprava, případně meziobecní spolupráce v oblasti zajištění malokapacitní dopravy či alternativních způsobů dopravy (podmínky pro cyklodopravu nebo pěší dopravu) pro obyvatele obcí – k lékaři, na nákupy, do zaměstnání či škol apod.)
- Podpory občanské vybavenosti obcí
- Podpory sociálních služeb v obcích
- Podpory spolkových aktivit a iniciativ v obcích, zapojování občanů do dění v obcích
- Podpory zlepšování vzhledu obcí
- Podpory malého podnikání

Vlastní bytová výstavba není prioritou řešení rozvoje území a jako taková nebude strategií řešení.

Kvalitní vybavenost obcí je podmínkou pro kvalitní bydlení na venkově a jednou z priorit rozvoje.

2.2.5. Podnikání, výroba, zemědělství

Vzhledem k vysoké úrovni nezaměstnanosti, která převyšuje jak celostátní, tak i krajský i okresní průměr (stejně tomu bylo i v minulém programovacím období 2007 – 2013), je podpora podnikání a to jak živnostenského, tak i zemědělského, jednou z významných priorit strategie rozvoje tohoto území. Stejně tak je velmi významné zkvalitňování lidského potenciálu, protože přestože je zde vysoká úroveň nezaměstnanosti, není neobvyklé, že zaměstnavatelé mají problém sehnat pracovníky s odpovídající kvalifikací.

Jak bylo již výše uvedeno, celé území MAS Sdružení Západní Krušnohoří spadá do území ORP vyjmenovaných v příloze usnesení vlády ČR č. 344 ze dne 15. května 2013 ke Strategii regionálního rozvoje ČR 2014 – 2020. Tato příloha vymezuje státem podporované regiony. Jedná se hospodářsky problémové regiony. Již zařazením celého území MAS na seznam hospodářsky problémových regionů vyplývá potřeba podpory podnikatelského prostředí bez ohledu na to, zda se jedná o podnikání živnostenské nebo zemědělské.

Podpora jakýchkoliv forem podnikání je žádoucí. K tomu je třeba také vhodná skladba pracovníků. V rámci možností strategie je třeba se zaměřit na podporu malého podnikání (mikropodniky a malé podniky) na místní úrovni, včetně OSVČ.

- Investicemi do vzniku nebo rozvoje podniků
- Podporou propagace místní produkce – např. s využitím regionálního značení (regionální značka „KRUŠNOHOŘÍ regionální produkt“ apod.)
- Zkvalitňování lidského potenciálu – vzdělávání (od předškolního), rekvalifikace, mimoškolní vzdělávání,
- Podpora zakládání sociálních firem (obce, neziskové organizace), zvyšování kvality lidského kapitálu intervencemi do cílových skupin osob ohrožených sociální exkluzí.

Zároveň považujeme za důležitou i osvětovou činnost jednak směřovanou na cílovou skupinu osob bez zaměstnání, jednak na cílovou skupinu zaměstnavatelů, zástupců obcí i neziskových organizací

- o Propagaci příkladů zapojení obyvatel do nové práce a řešení problémových lokalit
- o Komplexní informační systém

V tomto směru se jeví jako výhodné využití možnosti OP Z pro realizaci klíčový projekt MAS, kde by MAS vystupovala v roli zprostředkovatele zaměstnání.

Podpora a rozvoj podnikatelského prostředí (živnostenské, zemědělské i jiné) je jednou z priorit pro rozvoj území.

2.2.6. Zaměstnanost

Úzce souvisí s podnikáním, výrobou, zemědělstvím (bod 3.2.5).

Zvyšování zaměstnanosti je jednou z priorit pro rozvoj území.

2.2.7. Vzdělávání, školství

Stejně tak jako nezaměstnanost převyšuje celostátní, krajský i okresní úroveň, vzdělanost na druhé straně nedosahuje celostátní, krajské ani okresní úrovně. Podíl osob bez vzdělání nebo s nižší úrovní vzdělání (bez maturity) je nad celostátní, krajskou i okresní úrovní, na druhé straně pak podíl osob s maturitou nebo vysokoškolsky vzdělaných celostátního, krajského ani okresního průměru nedosahuje. Rozdíly jsou velmi vysoké. Docílit zlepšení vzdělanostní úrovně našich obyvatel je klíčovým cílem.

Domníváme se, že by mělo dojít k decentralizaci v oblasti školství. Děti získávají vztah ke „své“ obci, jakožto svému domovu mimo jiné tím, že zde vyrůstaly. Vyrůstají tam, kde mají domov a kde stráví většinu svého času. Pokud z obce, kde s rodiči bydlí, od útlého mládí denně odjíždějí

do školky a pak do školy, tento pocit domova, příslušnosti ke své obci, určitý patriotismus, nezávislost. Obce se díky tomu stávají pouhými noclehárnami, občané nemají zájem o veřejné dění apod. Domníváme se, že základ je skutečně již ve školkách a školách přímo v obcích a také v osobě učitelů a učitelek, které by měly být pro děti i jejich rodiče skutečnými autoritami a vzory.

Chceme toho postupně dosáhnout např. tím, že budeme:

- Podporovat budování vztahu k domovu již od útlého dětství (mateřské školy a aspoň nižší třídy základních škol přímo v obcích),
- podporovat jakékoliv formy vzdělávání – školního i mimoškolního,
- podporovat modernizaci školních budov,
- podporovat modernizaci výukových metod, učebních pomůcek ve školách,
- podporovat využívání moderních IT technologií pro zlepšení kvality výuky,
- v obcích vytvářet takové podmínky pro život, aby se děti a mladí lidé po ukončení studia měly zájem do obcí zase vracet.

Budování podmínek pro zvyšování vzdělanosti úrovně obyvatelstva řešeného území je jednou z priorit.

2.2.8. Technická infrastruktura

Potřeby území v oblasti technické infrastruktury jsme zjišťovali mezi obyvateli:

- ⇒ osobním šetřením na místě v jednotlivých obcích (v druhé polovině roku 2012) a výsledky jsme zaznamenali do tzv. karet obcí. Je zde zachycen a zdokumentován „počáteční“, resp. výchozí stav, který existuje před počátkem zpracování strategie,
- ⇒ dotazníkovým šetřením v papírové podobě v druhé polovině roku 2012
- ⇒ elektronickým dotazníkovým šetřením
- ⇒ veřejným projednáváním potřeb dne 20. listopadu 2012 od 13 do 16 hodin za účasti facilitátora Mgr. Libora Kudrny
- ⇒ Elektronickým dotazníkovým šetřením počátkem roku 2014

Pozvánka na veřejné projednávání byla zveřejněna na internetových stránkách www.maskazk.cz, první předběžné pozvánky a informace o projednávání ve dnech 20. – 22.11.2012 byly odeslány mailem všem členům MAS SZK a všem neziskovým organizacím, na které jsme měli v té době mailová spojení, dne 5. listopadu 2012. Dál byly zveřejněny ve všech stanicích TV Krušnohoří v kanálu info. Následně byly ještě znovu odeslány pozvánky dne 12.11.2012 k projednávání tématu občanské vybavení, služby, infrastruktura.

Úkolem, očekávaným výstupem ze schůzky bylo definovat potřeby území na dané téma, pojmenovat prioritu.

Byly zpracovány „*karty obcí*“ – každá z obcí působnosti MAS SZK byla formou „místního šetření“ zdokumentována. Byly zjišťovány nejen statistické údaje o počtu obyvatel (dle údajů ČSÚ), ale byly zjišťovány skutečnosti o tom, zda je v obci škola, školka, jak je školka využívána, zda je v obci obchod, kostel, hřbitov, dětské hřiště apod. Stávající stav je zdokumentován tak, že je popsán v kartě a je přiložena fotografie stávajícího stavu tam, kde je to relevantní. Karty obcí nám dávají informaci o skutečném stavu k 31.8.2012. Údaje z nich byly zesumarizovány. Výstupem je celkový přehled o všech obcích MAS SZK. Ten bude následně sloužit jako podklad pro monitorování naplňování cílů integrované strategie rozvoje místní akční skupiny MAS Sdružení Západní Krušnohoří 2014-2020.

Z internetového dotazníku (2012) odpovědělo ANO na dotaz, zde je třeba v obci vybudovat nebo zcela zmodernizovat:

- Kanalizaci – 26% respondentů
- ČOV – 76% respondentů

- Vysokorychlostní internet – 56% respondentů
- Nové VO – 38% respondentů
- Nové autobusové zastávky – 53% respondentů
- Cesty – 59% respondentů
- Obecní chodníky a silnice – 59% respondentů
- Veřejná prostranství, zeleň a lavičky – 65% respondentů
- Prostory pro setkávání – 56% respondentů
- Dětská hřiště – 50% respondentů
- Dál respondenti uvedli, že jim v obcích nejvíc schází obchody se základním zbožím.

V obsáhleším dotazníku (2012) respondenti uvedli, že:

- ✓ Se stavem komunikací jsou rozhodně spokojeni nebo spíše spokojeni
- ✓ Se stavem vodovodu a kanalizace jsou spíše spokojeni (43%) nebo spíše nespokojeni (29%)
- ✓ Se stavem svozu odpadů jsou rozhodně nebo spíše spokojeni
 - S údržbou a opravami veřejných prostranství jsou rozhodně nebo spíše spokojeni
 - S obnovou bytového fondu jsou spíše spokojeni nebo nemohli odpovědět
 - S údržbou kulturních památek jsou spíše spokojeni nebo nemohli odpovědět
 - Se stavem životního prostředí jsou rozhodně nebo spíše spokojeni
 - Se zásobováním zbožím každodenní potřeby jsou spíše spokojeni
 - S dopravní obslužností jsou spíše spokojeni

Dne 20. listopadu 2012 odpoledne jsme se sešli k veřejnému projednání potřeb v oblasti Infrastrukturu, občanského vybavení a služeb a kulturní dědictví venkova. Mezi přítomnými na schůzce proběhla moderovaná diskuse, kterou vedl Mgr. Libor Kudrna jako externí facilitátor. Výstupem z projednání potřeb v oblasti technické infrastruktury z roku 2012 bylo:

Vodovody

většina obcí si je již vybudovala, i když ne všechny a v některých částech by byly třeba vybudovat (část Měděnce, část Okounova a dalších obcí, zdroj: karty obcí). Z diskuse aktérů na místní úrovni vyplynulo, že *budování a modernizace vodovodů je pro rozvoj území podstatné.*

Kanalizace

i zde již byly většinou vybudovány, i když ne všude. Potřebu vybudování kanalizace již dlouhodobě řeší Údlice v části Přečaply, kanalizaci nemají částečně ve Vysoké Peci, Bílencích, v Blatně, není v Boleboři, v Kalku, v Kryštofových Hamrech, v Loučné pod Klínovcem, ve větší části Měděnce, částečně v Místě, zcela schází v Okounově. V některých obcích se nyní již výstavba připravuje nebo realizuje (Loučná pod Klínovcem, Blatno). Jedná se o vysoké investice, navíc spojené s potřebou výstavby ČOV, které jsou také velmi nákladné. 30% obcí podle dotazníkového šetření má kanalizaci v menší části obce, cca 30% obcí na odkanalizovanou 90 – 100% obce. Přestože nepředpokládáme, že bychom prostřednictvím projektů konečných žadatelů mohli tuto problematiku v období 2014 – 2020 vyřešit, *považujeme postupně budování kanalizace v obcích územní působnosti MAS SZK za podstatné.*

ČOV

výstavba ČOV navazuje na kanalizaci. Vlastní ČOV nejsou vybudované v obcích Bílence, Boleboř, Kalek, Kryštofovy Hamry, Loučná pod Klínovcem, část Měděnce, část Místa, Okounov, Pesvice, Spořice, Vrskmaň, část Vysoké Pece. Potřeba vybudování ČOV opět koresponduje s dotazníkovým šetřením. *Výstavbu ČOV v obcích považujeme stejně jako budování kanalizace za podstatnou.*

Vysokorychlostní internet

56% respondentů uvedlo, že je třeba budovat vysokorychlostní internet. Přesto ale během diskuse přítomní došli k závěru, že toto je již v současné době překonaný problém a připojení k internetu je již v současné době v kompetenci každého občana s tím, že možnosti připojení jsou obvykle, pokud to není možné jinak, minimálně přes mobilní telefonní operátory. Vývoj jde stále kupředu, vyvíjejí se stále nové technologie a zařízení a trh pokrytí území stále lepšími technologiemi napomáhá. *Tato oblast není pro rozvoj území MAS SZK prioritní a vyřeší jí trh.*

Vzhled obcí

Nové veřejné osvětlení, autobusové zastávky, veřejná prostranství, zeleň, lavičky a další prvky, chodníky a cesty. Zde mezi respondenty dotazníkového šetření i přítomnými došlo opět k souladu v definování potřeb. Sice je většina spokojena nebo spíše spokojená se stávajícím stavem, většina si ale také myslí, že je třeba provádět modernizaci. Nejedná se sice o převážnou většinu respondentů, kteří si toto myslí, ale jejich názor převažuje. Stejně tak přítomní na schůzce došli diskusí právě k tomu, že *toto je jedna z priorit strategie rozvoje řešeného území.*

Vzhled obcí je oblast, která trápí všechny obce. Zahrnuje:

- Řešení starých zátěží (likvidace starých nevyužívaných a nevyužitelných staveb)
- Modernizaci a následné využívání prázdných objektů (např. Vejprty – staré nevyužívané továrny, nádraží, které jsou vzhledem ke svému zdevastovanému stavu životu nebezpečné, obvykle v soukromém vlastnictví, budovy bývalých venkovských škol apod.) nebo nevhodných objektů (např., „socialistické“ obrovské kulturní domy, pro dnešní potřeby zcela nevhodné) ať již obecních nebo soukromých, k podnikatelským i spolkovým aktivitám nebo pro bydlení,
- Místní komunikace, chodníky, veřejné osvětlení
- Veřejnou zeleň, veřejná prostranství

Srovnání výsledků šetření z roku 2012 a 2014:

Potřebu vybudovat nebo zmodernizovat uvedlo respondentů v roce

	2012	2014
Kanalizace	26%	23%
ČOV	76%	8%
Vysokorychlostní internet	56%	Nedotazovali jsme se
Nové VO	38%	33%
Nové autobusové zastávky	53%	32%
Obecní chodníky a silnice	59%	63%
Veřejná prostranství, zeleň a lavičky	65%	34%

Tabulka 50 - potřeby dle šetření - infrastruktura

Respondenti uvádějí potřebu řešení:

- Havarijního stav některých komunikací
- Neexistenci některých cest k obydleným
- Modernizací chodníků, přechodů
- Vybudování nebo dokončení kanalizace i dešťové kanalizace, vybudování kanalizací pro nové parcely pro RD,
- Bezpečné cesty pro cyklisty
- Sběrných dvorů

- Procházkových okruhů mimo intravilán obce
- Kvalitnějšího internetu
- Nekomerčního parkování před obchody apod.

Z výsledků dotazníkových šetření i diskusí mezi aktéry vyplynulo, že prioritou v oblasti infrastruktury je vzhled obcí, přičemž ale i fungující vodovody, kanalizace a ČOV jsou pro rozvoj obcí nezbytné.

Kvalitní infrastruktura v obcích je podmínkou pro kvalitní bydlení na venkově, což je jedna z priorit rozvoje území.

2.2.9. Vybavenost obcí a služby

Vybavenost obcí se postupně stále zlepšuje – obyvatelé se domnívají, že obce jsou dostatečně vybaveny např. zázemím pro spolkové aktivity a setkávání (80,68%), sportovišti (78%). Poskytování některých služeb se ale zhoršuje – např. pro starší či nemocné občany velmi významné poštovní služby jsou poskytovány jen v 61% obcí, policie je pak jen ve 13% z obcí. Ordinance lékařů sice v obcích jsou (v některých), ale podle názoru občanů neplní svou plnohodnotnou fci.

Pro celkový rozvoj obcí je důležité:

- Vybavení obcí základními službami (poštovní služby, venkovské prodejny, venkovské pošty)
- Zajištění dopravní obslužnosti pro
 - Možnost snadné návštěvy lékařů v městech
 - Možnost snadné dopravy dětí do škol
 - Možnost snadné dopravy za nákupy a dalšími službami
- Zajištění prostor a vytváření podmínek pro
 - Sportovní aktivity občanů
 - Spolkové aktivity občanů
 - Prorodinné služby v obcích (mateřská centra, dětské kluby pro předškolní i školní děti, finanční a dluhové poradny apod.)

A to jak pro děti, tak i pro dospělé (v případě dětí se jedná i o prevenci jejich patologického chování apod.).

Je žádoucí a patří mezi priority strategie podporovat všechny aktivity obcí, podnikatelských subjektů i občanů (občanských iniciativ, spolků a dalších neziskových organizací), které k rozvoji občanské i vybavenosti, služeb i infrastruktury povedou.

Je třeba podporovat zejména takové aktivity a iniciativy, které povedou k úspěšné spolupráci mezi obcí a místními spolky i podnikatelskými subjekty, zejména živnostníky a malými místními firmami.

Za účelem trvalého rozvoje řešeného území je třeba podporovat rozvoj všech aktivit, které povedou k rozvoji občanské vybavenosti, služeb i infrastruktury v obcích

2.2.10. Sociální oblast

Na území MAS je značný výskyt sociálně vyloučených lokalit. V minulosti i současnosti zde působí Agentura pro sociální začleňování. Celé území MAS patří do hospodářsky problémových regionů, kterým vláda ČR poskytuje vyšší podporu.

Je žádoucí podporovat všechny aktivity, včetně sociálního podnikání a sociálního zemědělství, vedoucí k omezování sociálního vyloučení.

Důležitý je tak rozvoj a vytváření adekvátního zázemí pro poskytování sociálních služeb, především služeb sociální prevence a návazných programů a fakultativních aktivit. Sociální oblast má přesah do oblasti zaměstnanosti a vzdělávání, sociální vyloučení je důležité řešit ve všech klíčo-

vých oblastech jako je zaměstnanost, dostupnost sociálních služeb, bydlení, vzdělávání a prevence kriminality. Předcházení sociálního vyloučení předpokládá také značně rozsáhlou spolupráci dalších institucí, neziskových organizací, vedení obcí a významných zaměstnavatelů v celém regionu.

Pro prevenci sociálního vyloučení jsou definovány tyto priority:

- Dostupné služby sociální prevence v blízkosti sociálně vyloučených lokalit
- Prorodinné a volnočasové aktivity preventivního charakteru pro rodiny s dětmi
- Vytváření lokálních sítí spolupracujících organizací
- Podpora vzniku pracovních míst na lokální úrovni
- Podpora a vytváření podmínek pro sociální podnikání
- Podpora sociální práce a komunitní práce
- Rozvoj neformální péče
- Podpora v rozvoji pracovních a sociálních dovedností

Z pohledu aktérů území je řešení sociálních problémů území základem pro celkový další rozvoj území. S tím samozřejmě souvisí nezaměstnanost, vzdělanost a bezpečnost.

2.2.11. Zdravotnictví

Nejsme schopni svojí činností významně, více méně vůbec, ovlivnit. Názory na potřeby ordinací lékařů v menších obcích se různí. Strategie se nebude zdravotnictvím jako takovým nebude zabývat.

2.2.12. Doprava

Silnice I. a II. třídy

Aktéři při diskusích konstatovali, že stav silnic I. a II. je uspokojivý, dobrý.

Silnice III. tříd

Jsou logicky v horším stavu než silnice I. a II. tříd, a to zejména v horské části území.

Místní komunikace

Jsou největším problémem co se komunikací týče. Stav některých z nich se dá považovat za žalostný. S neuspokojivým stavem místních komunikací souvisí také úroveň bezpečnosti v obcích. Taktéž je velkým problémem nedostatek parkovacích míst v obytných zónách (tzv. „doprava v klidu“).

Jako nedostatečná se dlouhodobě jeví vybavenost silnicemi a cestami, které by byly vhodné pro zemědělce (kvalitní polní cesty, aby zemědělské stroje nebyly nuceny jezdit po silnicích I. a II. třídy), což zase ale souvisí s neprovedenými pozemkovými úpravami.

Cyklostezky

V současné době se staví cyklostezka z Chomutova od Kamencového jezera přes Otvice, Vrskmaň do Strupčic. Ta má být asi 10 km. Odtud vede cyklotrasa přes malobřezenskou výsypku do Malého Března a dále do Havraně, což je asi 6km. Územím prochází významná cyklostezka Ohře – začíná u pramenů Ohře, vede podél Ohře a končí v Litoměřicích. Je zřejmé, že všechny tyto cyklostezky jsou primárně určeny pro cykloturistiku. Cyklostezky, které by sloužily pro dopravu do zaměstnání či škol (spojovaly by obce s většími městy apod.) zatím vystavěny více méně nejsou.

Dopravní obslužnost jako taková – autobusová, vlaková

Není v kompetenci obcí, MAS se jí ve strategii nezabývá.

Je třeba podporovat rozvoj dopravní infrastruktury celého území, jako podmínku pro zajištění spokojeného a kvalitního bydlení obyvatel v regionu (doprava do zaměstnání, k lékaři, do školy, rekreace a volný čas).

Z pohledu možností na úrovni MAS je třeba podporovat obecní dopravní infrastrukturu:

- Obecní komunikace
- Parkovací místa
- Cyklostezky a cyklotrasy jako podmínku pro alternativní dopravy mezi sídly, do zaměstnání apod.

Zkvalitňování dopravní infrastruktury a obslužnosti prostřednictvím všech vhodných forem dopravy (automobilová, autobusová, cyklo, pěší) s důrazem na bezpečnost dopravy patří k prioritám rozvoje území.

2.2.13. Cestovní ruch – „OBNOVENÉ KRUŠNOHOŘÍ“

Shodujeme se v tom, že území Krušnohoří má velký potenciál pro cestovní ruch a tím samozřejmě i pro podnikání v tomto oboru.

Potenciál je ve:

- velkém množství památek,
- velkém množství maloplošných chráněných území
- v různorodosti krajinného rázu (Krušné hory i Poohří)

Nebezpečí pro cestovní ruch je v přetrvávajícím špatném povědomí občanů o kvalitě životního prostředí Ústeckého kraje v souvislosti se zdejší těžbou uhlí a provozu tepelných elektráren. Je třeba konstatovat, že se stav životního prostředí po roce 1989 značně zlepšil a to zavedením nových technologií (hlavně odpopílkování a odsíření) elektráren ETU II a EPRU I a EPRU II. Elektrárna Tušimice I již byla v roce 1998 odstavena z provozu. Tyto zdroje znečištění životního prostředí zmiňujeme, i když se nenacházejí na řešeném území. Jejich provoz ovlivnil na dlouhou dobu velmi široké území krušnohoří, do kterého spadá samozřejmě i řešené území MAS SZK. S provozem tepelných elektráren souvisí samozřejmě i těžba uhlí na povrchových dolech. Území MAS SZK je zasaženo těžbou ze strany Severočeských dolů a.s. i Mostecké uhelné společnosti.

V předchozím programovacím období jsme si jako jednu prioritní osu SPL stanovili podporu a rozvoj celoročního cestovního ruchu. Měli jsme v úmyslu podporovat

- a) obchodní akce regionálního charakteru,
- b) pořizování investičního vybavení a služeb pro pořádání obchodních akcí, jako jsou tradiční trhy, prodejní výstavy, různé soutěže regionálních nebo místních výrobků nebo jejich zpracování, kulinářské hody apod.,
- c) pořizování a budování investičního vybavení a služeb pro rozvoj jak letních, tak zimních sportovišť,
- d) budování běžeckých tratí, technická infrastruktura pro běžecké tratě i cykloturistiku, investice do strojového vybavení pro údržbu běžeckých tratí apod.,
- e) budování „prázdninových“ bytů ve venkovské oblasti pro rodinnou rekreaci na statcích apod.,
- f) pořizování investičního vybavení a služeb pro ostatní malokapacitní ubytování turistů a rekreatantů,
- g) cílenou a komplexní propagaci služeb a možností, které jsou nabízeny na území působnosti MAS SZK,
- h) informační cedule (obce, celé území MAS SZK),
- i) jednotný informační systém, využití QR kódů,

- j) obnovu a ochrana kulturního dědictví,
- k) celkové zlepšení vzhledu venkovských oblastí,

Z velké většiny se nám toto dařilo – v roce 2011 jsme zavedli Venkovské farmářské trhy, pořídili jsme v rámci projektů spolupráce vybavení pro pořádání spolkových aktivit i jsme podpořili projekty, které takové vybavení pořizovaly. Podpořili jsme obnovu nebo vybudování několika sportovišť nebo hřišť, zavedli jsme regionální značku KRUŠNOHOŘÍ regionální produkt, podpořili jsme obnovu několika památek kulturního dědictví, podařilo se nám přispět ke zlepšení vzhledu venkova našeho území. S čím jsme ale měli problém byl více méně nezájem podnikatelů v cestovním ruchu o budování malokapacitních ubytovacích zařízení, budování prázdninových bytů na statcích apod. Poměrně značná část zemědělců v horských oblastech území jsou ekologičtí zemědělci – u nich jsme předpokládali, že budou mít zájem obdobná zařízení provozovat, ale nebylo tomu tak. Stejně jsme se domnívali, že budou mít zájem drobní zemědělci v rámci diverzifikace své zemědělské činnosti rozšířit možnosti zvýšení svého důchodu tím, že budou nabízet služby v agroturistice. Soudě podle zájmu o fichi č. 3 – podpora cestovního ruchu - tomu tak ale nebylo.

Přesto, že v minulém období o podporu cestovního ruchu nebyl velký zájem, považujeme jeho rozvoj všech aktivit, které jej podpoří, za velmi významný pro celou oblast. Jen bude potřeba najít vhodný nástroj pro jeho podporu.

Rozvoj a podpora turistického ruchu považujeme za jednu s priorit rozvoje území.

2.2.14. Kulturní dědictví

Množství kulturních památek, ať již movitých či nemovitých, je příležitostí pro jejich využití pro podporu rozvoje území. V dotaznících je zdůrazňována potřeba péče o kulturní dědictví, do kterého samozřejmě zahrnujeme i péče o tradice, včetně podpory vytváření nových. Tradice vytvářejí jedinečný charakter toho kterého území a ke každému území patří.

Pozitivem je zlepšující se tendence péče o kulturní dědictví. Bohužel existují i památky evidované na seznamu kulturních památek, které jsou na seznamu ohrožených kulturních památek a o které se jejich vlastníci nestarají. Někde se dokonce zdá, že záměrně.

Podpora péče o kulturní dědictví venkova patří mezi priority k podpoře jeho rozvoje.

2.2.15. Životní prostředí

Je popsáno v kapitole 3.1. jako krajina s velkým množstvím objektů ochrany přírody, na druhou stranu jako oblast v minulosti významně zasažená těžkým průmyslem, důlní činností a energetikou, přičemž v posledních dvaceti letech se stav životního prostředí postupně zlepšuje. Jako pozitivum vidíme různorodost zemědělství o vysokým podílem neprodukční funkce zemědělství (jeho krajinnotvorné funkce), s vysokým podílem zemědělské půdy, zařazené v systému ekologického zemědělství, v nadprůměrné rozloze lesů a vodních ploch.

Nachází se zde také poměrně velké množství alternativních zdrojů energie, což je dáno tím, že jsou zde vhodné povětrnostní podmínky (větrné elektrárny o celkovém výkonu necelých 68 MW), dostatek vodních zdrojů (vodní elektrárny o celkovém výkonu necelých 11 MW) i vhodné podmínky pro instalaci fotovoltaických zdrojů (instalovány zdroje o výkonu 4,4 MW).

Životní prostředí si můžeme ovlivňovat i sami a to zlepšováním vzhledu obcí, rozšiřováním zelených ploch v intravilánech obcí, zadržováním vody v krajině, využíváním menších alternativních energetických zdrojů, změnou systémů vytápění, instalací ekologických kotlů vytápění, zlepšením třídění odpadů, lepší péčí o vodu atd. Pro prevenci proti povodněmi by byly vhodné digitální povodňové plány. Jako prevence jsou důležité i funkční hlásné či varovné systémy v obcích.

Životní prostředí území MAS bylo dlouhou dobu v minulém století devastováno a minimálně stejně dlouhou dobu bude trvat, než dojde k nápravě, i když úplná náprava životního prostředí zde patrně již nebude nikdy dosažena.

Péče o životní prostředí je jednou z priorit podpory rozvoje území.

2.2.16. Řízení obcí, informovanost, spolupráce

Spolupráce mezi obcemi není na takové úrovni, jak by si starostové přáli a byla žádoucí. Je zde zcela zřejmá solitérský přístup, propast mezi obcemi, které podporují a které nepodporují doly, ať se již jedná o Severočeské doly na Chomutovsku nebo o doly na Mostecku.

Je žádoucí podporovat všechny aktivity, které povedou k předávání dobrých zkušeností a to ať již formou neformálního setkávání či kluby apod.

Úlohu v informovanosti zde má místní akční skupina, ale i další instituce, jako je Okresní hospodářská a sociální rada Chomutovska, Okresní hospodářská komora či Okresní agrární komora.

V neposlední řadě se jedná také o důležitou součást informovanosti obyvatel obcí při různých výjimečných stavech – varování před povodněmi, smogem apod.

Meziobecní spolupráci je třeba podporovat a rozvíjet.

2.2.17. Bezpečnost

Z dotazníkového šetření a z diskusí vyplynula stálá potřeba řešení bezpečnosti. Pod tímto pojmem si ale každý představuje něco jiného. Někdo bezpečnost svoji, svých blízkých a svého majetku, někdo bezpečnost v oblasti dopravy v obcích, někdo ochranu proti vandalům a třeba i ochranu obecního majetku, včetně ochrany před pychem (polním, lesním, vodním).

Bezpečnost patří mezi prioritní témata a že je třeba jí neustále věnovat velkou pozornost.

2.2.18. Shrnutí vyhodnocení současného stavu z pohledu aktérů území

Infrastruktura

Kvalitní infrastruktura v obcích je podmínkou pro kvalitní bydlení na venkově → jedna z priorit strategie.

- budování a modernizace vodovodů je pro rozvoj území podstatné
- postupně budování kanalizace a ČOV v obcích územní působnosti MAS SZK za podstatné
- Vysokorychlostní internet není pro rozvoj území MAS SZK prioritní (problematiku vyřeší trh)
- Vzhled obcí je jednou z priorit strategie rozvoje řešeného území

Doprava

Z pohledu možností na úrovni MAS je třeba podporovat obecní dopravní infrastrukturu:

- Obecní komunikace
- Parkovací místa
- Cyklostezky a cyklotrasy jako podmínku pro alternativní dopravy mezi sídly, do zaměstnání apod.

Občanská vybavenost, rozvoj spolkových aktivit

Je žádoucí a patří mezi priority strategie podporovat všechny aktivity obcí, podnikatelských subjektů i občanů (občanských iniciativ, spolků a dalších neziskových organizací), které k rozvoji občanské vybavenosti a služeb a spolkového života v obcích v obcích povedou.

Kvalita bydlení

Souvisí s kvalitou infrastruktury, občanské vybavenosti i dopravní obslužnosti.

Životní prostředí

MAS chce podporovat stálé zlepšování úrovně kvality životního prostředí:

- Využíváním obnovitelných zdrojů energie (malé vodní elektrárny, domovní a malé solární elektrárny, kotelny na biomasu, pěstováním rychlerostoucích dřevin apod.)
- Využíváním moderních technologií, vedoucích k úsporám energie (úsporný LED svítidla, zateplování budov apod.)
- Snižováním produkce odpadů, zvyšováním podílu tříděného odpadu
- Zvyšováním výměr ploch veřejné zeleně v sídlech a jejich okolí
- Protierozními opatřeními
- Opatřeními pro zadržování vody v krajině
- Zlepšováním preventivních opatření pro případ živelních událostí – budováním či modernizací hlásných či varovných systémů, digitalizací povodňovým plánů apod.

Podnikání

- Podporovat investice do vzniku nebo rozvoje podniků, včetně zemědělských a lesnických
- Podporovat propagaci místní produkce – např. s využitím regionálního značení (regionální značka „KRUŠNOHOŘÍ regionální produkt“ apod.)
- Zkvalitňovat lidský potenciál – vzdělávání (od předškolního), rekvalifikace, mimoškolní vzdělávání,
- Podporovat zakládání a rozvoj sociálních firem, zvyšovat kvality lidského kapitálu intervencemi do cílových skupin osob ohrožených sociální exkluzí
- Podporovat rozvoj cestovního ruchu

Vzdělávání, školství

- Podporovat budování vztahu k domovu již od útlého dětství (mateřské školy a aspoň nižší třídy základních škol přímo v obcích),
- podporovat jakékoliv formy vzdělávání – školního i mimoškolního
- v obcích vytvářet takové podmínky pro život, aby se děti a mladí lidé po ukončení studia měly zájem do obcí zase vracet

Řízení obcí, veřejná správa, informovanost, spolupráce

- podporovat všechny aktivity, které povedou k předávání dobrých zkušeností a to ať již formou neformálního setkávání či kluby apod.

Bezpečnost

- stálá potřeba řešení bezpečnosti obecně

2.2.19. Priority rozvoje území pro období 2014 – 2020, vyplývající z diskusí místních aktérů se znalosti místních poměrů

- kvalitní podmínky pro bydlení na venkově (infrastruktura, obč. vybavenost, bezpečnost)
- rozvoj občanské společnosti (informovanost, spolupráce, spolkové aktivity, mimoškolní vzdělávání, volnočasové aktivity atd.)
- vzdělanost obyvatelstva
- zaměstnanost, podpora malého a středního podnikání, zemědělství, lesnictví
- zachování kulturního dědictví pro další generace
- životní prostředí

2.3. SWOT analýza

2.3.1. Popis zpracování SWOT analýzy

Ve strategii pro období 2008 – 2013 jsme analyzovali

- životní prostředí,
- zemědělství,
- sociální sféru, školství a zdravotnictví
- ekonomickou sféru
- dopravní obslužnost a zásobování vodou a energiemi
- cestovní ruch, turistiku a sportovní vyžití
- veřejnou správu a management obcí

Při zpracovávání SWOT analýzy území působnosti MAS Sdružení Západní Krušnohoří pro období 2014 – 2020 jsme se sešli (2.6.2014, 5.6.2014) a formou moderované diskuse (ing. Roman Haken) jsme stanovovali postupně silné a slabé stránky a z nich vyplývající příležitosti a ohrožení. Výsledky diskuse jsme nakonec sestavili do SWOT „tabulky“, kterou jsme porovnali se SWOT analýzou z předchozího období a zjistili jsme, že výsledky obou analýz, ačkoliv se na nich podílely rozdílné osoby, jsou velmi podobné. Osoby, které se podílely na prvotním zpracování SWOT analýzy, hodnotily území ze svého pohledu (starostové, podnikatelé, zástupce neziskové sféry), se znalostí problematiky a prostředí, ze svého pohledu člověka, který zde velkou část života žije. Při prvotním sestavování SWOT analýzy jsme nepracovali se statistickými údaji, ale jen s tím, že známe zdejší podmínky z vlastní zkušenosti, kterou považujeme za velmi důležitou.

Výsledky SWOT analýzy porovnáme/ jsme porovnali s výsledky dotazníkových šetření, která jsme provedli v roce 2012 a následně pak znovu v prvním pololetí roku 2014.

Výsledky SWOT analýzy porovnáme/jsmo porovnali se statistickými údaji.

2.3.2. SWOT analýza území

Silné stránky - S

- Postupující rozvoj venkovských oblastí od 2. světové války
- Krátké vzdálenosti mezi obcemi pod horami
- Malá i velká sídla
- Velká integrace větších míst v území
- Možnost příhraniční spolupráce
- Nejvyšší podíl osob ve věku 0 – 14 let a ve věku 15 – 64 let v rámci ČR, ÚK i Chomutovského okresu
- Nejnižší podíl osob ve věku 65 let a víc v rámci ČR, ÚK i Chomutovského okresu

Infrastruktura

- Zdroje energií přímo v centru regionu – většinou dostatečné kapacity energií jak pro obyvatelé, tak pro podnikatele
- Vyšší míra existující infrastruktury v porovnání s ostatními regiony ČR (vodovody, kanalizace)
- Dle výsledků dotazníkového šetření:
 - Vodovody jsou vybudovány z 90%
 - ČOV z 84%
 - Kanalizace ze 78%
 - Veřejné osvětlení ze 67%
 - Autobusové zastávky z 56%

Doprava

- Část území MAS SZK je součástí ústecko – chomutovské aglomerace

Podnikání, cestovní ruch, zemědělství

- Husté sítě silnic i železnic
- Poloha regionu – dopravní dostupnost
- Existence průmyslu i zemědělství
- Dostatek volných prostor pro podnikání
- Klášterec nad Ohří – lázeňské město
- Historicky technicky zdatné obyvatelstvo
- Dostupnost vzdělávacích institucí, včetně vysokoškolských
- Množství turisticky zajímavých cílů

Zaměstnanost

- Příznivá věková struktura obyvatelstva

Sociální oblast, zdravotnictví

- Hustá síť domovů a dalších zařízení pro seniory oproti jiné části republiky
- Zdravotnická zařízení jsou mimo území MAS SZK v Kadani a Chomutově, ale jsou pro obyvatelé území MAS SZK dostupná

Občanská společnost

- Vznik nových tradic po 2. svět. válce
- Zkušenosti z realizace SPL

- Vybavenost:
 - Obchod v obci – 94%
 - Sportoviště – 78% respondentů uvádí, že mají dostatečné podmínky pro sportování
 - Ordinance lékaře jsou ve většině obcí, ne všichni je ale využívají, ale dotazníkového šetření je využívají z 68%
 - Zlepšující se podmínky v obcích pro spolkové aktivity

Školství

- Dostatečná kapacita stávajících škol
- Celkově dostatečná kapacita předškolních zařízení, ale pouze na části území MAS SZK
- Možnost středoškolského vzdělání (gymnázia v Jirkově a v Klášterci nad Ohří, příznivé dojezdové vzdálenosti do dalších středních škol v okrese)
- Možnost vysokoškolského studia v sousedním okrese, příznivé dojezdové vzdálenosti do Mostu (VŠFS, VŠB) a Litvínova (ČZU)

Životní prostředí, odpady

- Poměrně značně velké množství chráněných krajinných prvků, území leží v oblasti NATURA 2000 (ptačí lokality, evropsky významné oblasti s výskytem vzácných rostlin a živočichů). Podíl MCHÚ k celé výměře území je 3,66%, což významně převyšuje celostátní, krajský i okresní průměr
- Vhodné přírodní podmínky pro využívání alternativních / obnovitelných zdrojů energie
- Z pohledu aktérů území neustále zvyšující se úroveň kvality životního prostředí
- Množství vodních ploch, sloužících jako zásobárny pitné vody i k rekreaci
- Množství pozemků, které je možné využívat jako honitby (myslivost)
- Poměrně vysoké procento obyvatel, kteří třídí odpady (dle dotazníkového šetření 71%)
- Kapacita skládek dostatečná
- Rozmístění skládek vhodné, dojezdové vzdálenosti přiměřené
- Způsob sběru odpadu je dobrý a dostatečný, včetně četnosti vyvážení
- Celková produkce odpadů na území se snižuje

Kulturní dědictví venkova

- Existence nemovitých i movitých kulturních památek
- Zlepšující se péče o kulturní památky

Slabé stránky - W

- Neexistující nebo slabá regionální identita
- Špatné životní zkušenosti a jejich předávání dalším generacím
- Nedokončený proces přechodu od těžkého průmyslu
- Strukturálně postižený region

Infrastruktura

- Špatný stav komunikací, zejména místních komunikací a komunikací II. a III. třídy
- Nedostatečná infrastruktura v menších obcích
- Neexistence vhodných map pro rozvoj cykloturistiky (podrobné mapy, ze kterých se dá rozpoznat i kvalita cest a jejich vhodnost pro toho kterého cyklistu – např. polní cesty, kamenné cesty, lesní cesty, asfaltové apod.), nedostatečné značení cest, nepřístupné některé lesní cesty pro cyklisty

Doprava

- Doprava dětí do školy, doprava k lékaři

Podnikání, cestovní ruch, zemědělské podnikání

- Velká centralizace zaměstnavatelů – více méně několik velkých, významných podniků
- Existence práce načerno, o které se sice ví, ale nedaří se zcela odstranit
- Složitá legislativa pro zaměstnavatele (systémový problém celorepublikový)
- Struktura výroba v průmyslových zónách je na úrovni jednoduché manuální práce, obyvatelstvo postupně ztrácí technickou zručnost a stavovskou hrdost
- Podprůměrná vzdělanostní úroveň obyvatelstva
- Nevhodná vzdělanostní struktura obyvatelstva
- Nedostatek ubytovacích kapacit na venkově (penzionů) s odpovídajícím zázemím (sportoviště spod.)

Zaměstnanost

- Vysoká míra nezaměstnanosti, málo vhodných pracovních příležitostí
- Vysoké zastoupení jednoduchých dělnických činností v průmyslových zónách
- Vzdělanostní struktura obyvatel nekoresponduje s potřebami zaměstnavatelů v regionu
- Nedostatečné využívání institutu sociální firmy

Sociální oblast

- Vysoký podíl vyloučených lokalit
- Sociální nesourodost
- Nedostatečná kapacita sociálních služeb rodinného typu
- Nedostatečná kapacita sítě poskytovatelů domácí péče pro seniory, zejména v horských obcích (s vyšší dojezdovou vzdáleností pro poskytovatele)
- Nejsou využívány všechny možnosti pro poskytování sociálních služeb – např. není využíván institut sousedské výpomoci
- Nedostatečná informovanost obyvatel obcí o možnostech využívání různých terénních sociálních služeb
- Vysoký podíl osob ohrožených sociálním vyloučením z důvodu vysoké nezaměstnanosti v regionu – s tím souvisí nízká vzdělanost obyvatelstva, skladba obyvatelstva apod.,
- Nízká finanční gramotnost části obyvatelstva
- Nepřízpůsobiví se sem přestěhovávají z celé ČR

Občanská společnost

- Kriminalita
- neumíme trestat drobné krádeže
- Nízký zájem obyvatel o aktivity a hlavně zapojení se do aktivit v regionu (souvisí se slabou regionální identitou občanů, ale také s tím, že děti od malička nechodí do školky a do školy ve své vesnici, ale dojíždějí do měst, kde nejsou doma)
- Nové tradice vznikají pomalu a je velmi nesnadné je nejen zavádět, ale zejména udržet
- V některých obcích stále ještě schází prostory pro setkávání, spolkové aktivity, dětské kluby či mateřská centra. V dotazníkovém šetření uvedlo 34% respondentů, že jich tyto prostory scházejí
- V některých místech scházejí vhodná sportoviště

Školství

- Nízká vzdělanost obyvatelstva, resp. nepříznivá vzdělanostní struktura obyvatelstva – počet obyvatel bez vzdělání nebo se základním vzděláním je 4x vyšší než je celostátní průměr, na druhou stranu počet osob s VŠ vzdělání je 3,5x nižší než je celostátní průměr. Vzdělanostní struktura je má nejhorší poměr i v porovnání s Ústeckým krajem i okresem Chomutov.
- Nevhodná struktura vzdělávacích oborů – nedostatečné zastoupení technických oborů,

- Nerovnoměrné rozložení kapacit předškolních zařízení
- Nutnost dojíždění dětí do předškolních zařízení, v některých oblastech značné dojezdové vzdálenosti (horské oblasti)
- Nedostatečná kapacita předškolních zařízení nebo jejich absence v horských oblastech
- nerovnoměrné rozložení škol (Chomutov, Jirkov, Strupčice 1. – 9 .ročník, Březno 1. – 9. ročník, Údlice 1. – 9. ročník, Spořice 1. – 5. ročník, Vysoká Pec 1. a 2. třída)
- nutnost dojíždění do škol dětí již od prvních tříd
- Nedostatek vhodných speciálních škol pro děti se specifickými potřebami
- Neexistence pravidelné platformy v oblasti školství na území MAS SZK

Životní prostředí, odpady

- Životní prostředí je stále ovlivňováno důsledky těžby i elektrárenskou činností, i když se jeho stav v posledních 20 let výrazně zlepšil
- Jednostranně zaměřené zemědělství
- Region stále vnímán negativně z hlediska zhoršeného životního prostředí z období před cca 25 lety
- Brownfieldy , chátrající budovy přímo v obcích – hyzdí vzhled obcí (např. Pesvice, Droužkovice)
- Podmínky k využívání obnovitelných zdrojů energie jsou někdy slabou stránkou – větrné elektrárny jsou částí obyvatel odmítány z důvodu podle jejich názor ničení krajinného rázu, zhoršování životních podmínek
- Velmi nízká úroveň využívání dopravních prostředků na alternativní paliva
- Velmi řídká síť dobíjecích stanic pro elektromobily a čerpacích stanic pro CNG
- Značné množství černých skládek
- Podíl MCHÚ k celé výměře území je 3,66%, což významně převyšuje celostátní, krajský i okresní průměr – může být překážkou v rozvoji podnikání, zejména zemědělství
- Vznik nových černých skládek
- Kvalita třídění klesá
- V případě akutní potřeby jsou hůř dostupné povodňové plány
- Hlásné a informační systémy nejsou (nebo jsou zastaralé) ve všech obcích MAS

Kulturní dědictví venkova

- V návaznosti na nedostatečnou regionální identitu je nízký zájem občanů přispívat (podílet se) na záchraně či údržbě kulturního dědictví venkova, byť i třeba drobných památek
- Hrozí zánik některých památek, evidovaných na seznamu kulturních památek jako památky ohrožené. Takových je na území MAS SZK evidováno 12, jedná se většinou o majetek církve a soukromých osob. Minimálně v jednom případě je památka zcela zjevně neudržována záměrně, za účelem jejího zániku (soukromý majetek).

Příležitosti – O

Podnikání, cestovní ruch

- Potenciál pro rozvoj řemesel a drobné venkovské ekonomiky
- Hodně nezaměstnaných – levná pracovní síla – příležitost pro podnikatele
- Podmínky pro využití aktivní politiky zaměstnanosti na úrovni možností MAS SZK
- Podpora poskytovaná strukturálně postiženým regionům
- Potencionál využití množství vodních ploch pro rekreaci
- Potenciál pro vyšší využívání alternativních/obnovitelných zdrojů energie

Cestovní ruch

- Přítomnost atraktivit cestovního ruchu (Nechranická přehrada, hory, Hasištejn, Lesopark, Bezručovo údolí, vinice, Ohře, Novodomské rašeliniště a další)
- Ukončení těžby uhlí, zavírání elektráren – příležitost ke zlepšení životního prostředí, k rozvoji cestovního ruchu a tím i drobné venkovské turistiky
- Velké plochy neresocializované krajiny

Sociální oblast, sociální služby, sociální začleňování

- Dotační podpora rozvoje poskytování sociálních služeb v rodinném prostředí – domácí péče o seniory nebo handicapované osoby apod.
- Dostatek prostor pro rozvoj kvality života v obcích budováním sociálních bytů pro seniory v obcích při současném poskytování sociálních služeb (umožnit seniorům i ve stáří bydlet ve své obci – doma)
- Dotační podpora zlepšování kvality života podporou prorodinných aktivit zaváděním prorodinně zaměřeného poradenství a občanských poraden
- Prostor pro řešení části sociálních problémů prostřednictvím sociálního podnikání
- Podmínky pro využití zemědělské podnikání nejen k podnikání, ale také jako prostředek v sociální oblasti „sociální zemědělství“
- Působení Agentury pro sociální začleňování v soc. vyloučených lokalitách na území MAS SZK

Životní prostředí, životní podmínky

- Zlepšování vzhledu obcí (např. umožněním likvidace (zbouráním) budov v dezolátním stavu)
- Část území MAS SZK je součástí ústecko – chomutovské aglomerace
 - existence dopravní infrastruktury
 - podmínky pro zlepšení nemotorové dopravy (cyklo a pěší)
 - podmínky pro optimalizaci výdajů na dopravu (příspěvky obcí apod.)
- Prostor pro zlepšování třídění odpadů – kvantita i kvalita (DĚDO)
- Množství vodních ploch (vodní toky, vodní nádrže)
- Vhodné přírodní podmínky pro využívání obnovitelných zdrojů energie
- Nadprůměrná výměra lesních ploch
- Vysoký podíl chráněného území (NATURA a další) s množstvím turistických zajímavostí
- Dotace na zdigitalizování povodňových plánů, vybudování hlásných a výstražných systémů

Ohrožení – T

- Nedostatek schopných lidí realizovat celou strategii
- Nezáměr o realizaci projektů
- Nedostatek finančních prostředků k realizaci projektů – předfinancování či spolufinancování
- Nebezpečí zvyšování rezignace obyvatelstva v souvislosti s prohlubujícím se sociálním vyloučením
- Pomalu postupující pozemkové úpravy ze strany MZe
- Lokální povodňová ohrožení, související se zemědělskou činností
- Ztráta iniciativy občanů o veřejné dění (deziluze)
- Nezáměr vysokých škol zde zřizovat byt i detašovaná pracoviště
- Recese hospodářství
- Nezáměr ze strany investorů o vytváření nových pracovních míst nebo přímo jejich rušení nebo přestěhování do jiných lokalit

2.4. Analýza problémů a potřeb

	problémy	potřeby	řešení
zvláštnosti území	<ul style="list-style-type: none"> - Území poznamenané vysokou koncentrací těžkého průmyslu, důlní činností a energetických společností. - Slabé využití potenciálu území - vysoká atraktivita území z hlediska cestovního ruchu, příhraniční poloha regionu a započatá příhraniční spolupráce. 	<p>Efektivněji využít potenciál území k rozvoji udržitelného cestovního ruchu a budování principů lokální ekonomiky za možného využití fungující přeshraniční spolupráce.</p>	<ul style="list-style-type: none"> - Realizace projektů zaměřených na rozvoj cestovního ruchu s využitím možností přeshraniční spolupráce, podpora podnikání v oblasti služeb, zejména drobné podnikání, agroturistika a navazující služby, rozvoj zemědělského podnikání ve smyslu zavádění prodeje ze dvora, podpora místních produktů, apod. <p>Řešení prostřednictvím ESI fondů s ohledem na možnosti financování v rámci SCLLD:</p> <ul style="list-style-type: none"> - PRV – opatření 4.1.1 Investice do zemědělských podniků (článek 17, odstavec 1, písmeno a); - PRV – opatření 6.4.1 Investice do nezemědělských činností - IROP – SC 4.2.1. Zpracování a uvádění na trh zemědělských produktů - IROP, OPZ – SC 2.2. Vznik nových a rozvoj existujících podnikatelských aktivit v oblasti sociálního podnikání - OPZ – SC 2.3.1. Zvýšit zapojení lokálních aktérů do řešení problémů nezaměstnanosti a sociálního začleňování
Zaměstnanost / nezaměstnanost	<ul style="list-style-type: none"> - Území s jednou z nejvyšší nezaměstnaností v rámci ČR 	<ul style="list-style-type: none"> - Vytvářet vhodné pracovní příležitosti - Zlepšovat vzdělanostní strukturu obyvatelstva - Nabídku vzdělávacích oborů přizpůsobovat potřebám trhu, zaměstnavatelům atd. - Zlepšit dopravní infrastrukturu území tak, aby se zlepšovala mobilita 	<ul style="list-style-type: none"> -

		<p>občanů (usnadnění dopravy do zaměstnání)</p> <ul style="list-style-type: none"> - Budovat předškolní zařízení v obcích podle aktuální potřeba (mimo MŠ i dětské kluby, dětské skupiny apod.) podle aktuálních potřeb v obcích tak, aby byl zajištěn rovný přístup na trh práce i pro rodiče menších dětí 	
Demografie	<ul style="list-style-type: none"> - Trend stárnutí obyvatelstva a hrozba z pokračování tohoto trendu i v budoucnu, aktuálně „nepřirozená“ mladá věková skladba obyvatel způsobená poválečným dosidlováním regionu (dle prognóz bude tento stav v Ústeckém regionu výraznější než v jiných regionech). 	<ul style="list-style-type: none"> - Reagovat na tyto nepříznivé demografické trendy, které budou spjaty s vyššími nároky na sociální infrastrukturu a služby poskytované v sociální oblasti. 	<ul style="list-style-type: none"> - Příprava území na zvyšující se nároky na sociální infrastrukturu a sociální služby (sociodemografické analýzy, podpora vzniku komunitních plánů sociálních služeb jednotlivých obcí, komunitních center, apod.); <p>Řešení prostřednictvím ESI fondů s ohledem na možnosti financování v rámci CLLD:</p> <ul style="list-style-type: none"> - IROP, vazba na OPZ – SC 2.1. Zvýšení kvality a dostupnosti služeb vedoucí k sociální inkluzi - OPZ – SC 2.3.1 Zvýšit zapojení lokálních aktérů do řešení problémů nezaměstnanosti a sociálního začleňování
Vzdělanost	<ul style="list-style-type: none"> - Velmi podprůměrný podíl vysokoškolsky vzdělaných obyvatel související s koncentrací vysokoškolsky vzdělaných obyvatel ve větších městech - Podprůměrný podíl obyvatel s úplným středním vzděláním s maturitou. - Podprůměrná vzdělanostní struktura obyvatel je zároveň jedním z faktorů přispívajících k vyšší ne- 	<ul style="list-style-type: none"> - Zajištění lepších podmínek pro získání kvalitního vzdělání - Propojení potřeb teorie a praxe - optimalizovat nabídku učebních a studijních oborů tak, aby byla v souladu s poptávkou zaměstnavatelů (zejména technické obory) - Podpora kvality vzdělávání - Podpora mimoškolního vzdělávání 	<ul style="list-style-type: none"> - Využití programů celoživotního vzdělávání a rekvalifikací (získání nových dovedností a znalostí uplatnitelných na trhu práce), kurzů pro začínající podnikatele; - Navázání spolupráce s Úřadem práce ČR; - Osvěta v rámci výběru povolání u žáků základních škol a jejich rodičů (preferenze řemesel a technických oborů s lepším následným uplatněním na trhu práce), nástroje k posílení zájmu žáků o technické obory, spolupráce vzdělávacích institucí, zaměstnavatelů, základních

	<p>zaměstnanosti</p>	<ul style="list-style-type: none"> - Podpora technické infrastruktury pro vzdělávání - Podpora technické infrastruktury pro zlepšení dostupnosti vzdělávání (vč. dopravní i sociální) - Rozšířením nabízených sociálních a dalších návazných služeb. - Intenzivnější podpora drobného a malého podnikání; 	<p>a středních škol;</p> <ul style="list-style-type: none"> - Rozšíření a modernizace veřejné infrastruktury jednotlivých obcí (technické, dopravní infrastruktury, sociální infrastruktury) – podrobněji viz „technická infrastruktura“; - Podpora drobného a malého podnikání pro vznik dalších pracovních příležitostí přímo v regionu; <p>Řešení prostřednictvím ESI fondů s ohledem na možnosti financování v rámci SCLLD:</p> <ul style="list-style-type: none"> - PRV – článek 14 Předávání znalostí a informační akce - OPZ – SC 2.3.1 Zvýšit zapojení lokálních aktérů do řešení problémů nezaměstnanosti a sociálního začleňování - IROP, vazba na OPZ a OP VVV – SC 2.4 Zvýšení kvality a dostupnosti infrastruktury pro vzdělávání a celoživotní učení
<p style="writing-mode: vertical-rl; transform: rotate(180deg);">Technická infrastruktura</p>	<ul style="list-style-type: none"> - Absence či špatný stav technické infrastruktury v některých obcích, 	<ul style="list-style-type: none"> - Výstavba (nebo dobudování) chybějící technické infrastruktury (zejména kanalizace a ČOV, vodovodů, plynovodů); - Potřeba postupného průběžného obnovování (modernizací) technické infrastruktury v obcích, kde je vybudována (jak rozvody, tak i veřejné osvětlení apod.) - Potřeba zpracování kvalitních projektových dokumentací. 	<ul style="list-style-type: none"> - Připravenost projektové dokumentace - Využití možností daných jednotlivými operačními programy nebo fondy. <p>Řešení prostřednictvím ESI fondů s ohledem na možnosti financování v rámci SCLLD v tom je velmi omezené.</p>

<p style="writing-mode: vertical-rl; transform: rotate(180deg);">Dopravní infrastruktura a veřejná prostranství</p>	<ul style="list-style-type: none"> - Špatný technický stav místních komunikací v některých obcích; - Nedostatečné nebo nevyhovující plochy veřejných prostranství a veřejné zeleně; - Absence chodníků nebo jejich špatný stavebně technický stav a bariérovost; - Nedostatečná propojenost území cyklotrasami; - Nevyhovující stavebně technický stav některých mostů a pěších lávek (např. Nezabylice) 	<ul style="list-style-type: none"> - Potřeba revitalizace a obnovy veřejných prostranství (návsi, náměstí a další odpočinkových ploch) a veřejné zeleně (parky, aleje); - Potřeba snížená bariérovost pěších tras, chodníků; - Potřeba obnovy a budování chodníků zejména za účelem zvýšení bezpečnosti pohybu chodců, zajištění bezpečného propojení objektů občanské vybavenosti a jednotlivých sídel; - Budování nových cyklotras a jejich propojení se stávajícími cyklotrasami – využití cyklotras zejména pro účely alternativních možností dopravy do škol, zaměstnání a službami. 	<ul style="list-style-type: none"> - Podání individuálních žádostí o podporu do operačních programů, které řeší tuto problematiku; - Smysluplné využití obecních rozpočtů; - Zpracování projektových dokumentací a studií k jednotlivým záležitostem na zvýšení bezpečnosti chodců a cyklistů, kteří využívají nemotorovou dopravu do škol, zaměstnání, službami, apod. V rámci projektových dokumentací vyhotovit bezpečnostní audit, který by navrhl odstranění nebo snížení rizik pro chodce a cyklisty; - Podporovat budování nových cyklotras jako alternativní formy dopravy - zajištění (řešení) bezpečnosti nemotorové dopravy by mělo mít za následek rovněž navýšení podílu udržitelných forem dopravy; <p>Řešení prostřednictvím ESI fondů s ohledem na možnosti financování v rámci SCLLD:</p> <ul style="list-style-type: none"> - OP IROP – SC 1.2. Zvýšení podílu udržitelných forem dopravy
<p style="writing-mode: vertical-rl; transform: rotate(180deg);">Zázemí pro volný čas a sport, spolkové aktivity</p>	<ul style="list-style-type: none"> - Nevyhovující sportoviště, zejména pak jejich zázemí, apod. - Nedostatečné zázemí pro volnočasové aktivity zejména dětí, mládeže a celých rodin – prostory a zázemí pro setkávání, rozvíjení spolkového života v obcích 	<ul style="list-style-type: none"> - U sportovních areálů potřeba zejména budování jejich technického zázemí (šatny, klubovny), průběžná modernizace stávajících sportovišť i jejich zázemí - Rekonstrukce či modernizace budov na zázemí pro volnočasové aktivity. - Materiální zázemí pro volnočasové, spolkové i sportovní aktivity 	<ul style="list-style-type: none"> - Zpracování projektových dokument - Smysluplné využití obecních rozpočtů; - Podání individuálních žádostí o podporu z národních zdrojů, <p>Řešení prostřednictvím ESI fondů s ohledem na možnosti financování v rámci SCLLD:</p> <ul style="list-style-type: none"> - V rámci operačních programů nejsou standardně tyto aktivity podporovány. - Částečně by bylo možné využít SC 2.1. IROP – zvýšení kvality a dostupnosti služeb vedoucích k sociální

			inkluzi
Zázemí pro kulturu	<ul style="list-style-type: none"> - V některých obcích, které mají ve svém území kulturní sál nebo jiné kulturní zázemí, je nutno provést kompletní nebo částečnou rekonstrukci, případně chybí vybavení sálu (v majetku obcí či soukromé) - V některých obcích absence jakéhokoli zázemí pro kulturní a společenské akce – nutno využívat zázemí okolních obcí; 	<ul style="list-style-type: none"> - Rekonstrukce či modernizace budov (prostor) - Modernizace vybavení 	<ul style="list-style-type: none"> - Zpracování projektových dokumentací k jednotlivým záměrům; - Smysluplné využití obecních rozpočtů; - Podání individuálních žádostí o podporu z národních zdrojů, <p>Řešení prostřednictvím ESI fondů s ohledem na možnosti financování v rámci SCLLD:</p> <ul style="list-style-type: none"> - V rámci operačních programů nejsou tyto aktivity podporovány.

Tabulka 51 - Identifikované potřeby - shrnutí

3. STRATEGICKÁ ČÁST

Stanovení vize, strategických cílů, specifických cílů a opatření (opatření seskládá z jedné nebo více aktivit)

3.1. Dlouhodobá vize

KONKURENCESCHOPNÝ, ROZVÍJEJÍCÍ SE REGION PRO SPOKOJENÝ A KVALITNÍ ŽIVOT JEHO NYNĚJŠÍCH I BUDOUCÍCH OBYVATEL

Krušnohoří a Podkrušnohoří je venkovským regionem s charakteristickou přírodou, poznamenanou honbou lidí za poklady z hlubin země, a s bohatým historickým dědictvím, poznamenaným problémy česko – německého příhraničí z období 2. světové války. Pro jeho rozvoj je bezpodmínečně nutný rozvoj komunity a to jak kulturní, tak i duchovní. Je třeba posilování regionální identity jeho obyvatel, rozšiřování a zkvalitňování služeb obyvatelstvu i další zkvalitňování a rozšiřování infrastruktury sídel.

3.1.1. Východisko – proč je strategie zpracovávána

MAS byla založena na účelem rozvoje regionu v roce 2005. Jejím cílem je všestranný rozvoj regionu. Území MAS Sdružení Západní Krušnohoří, z.s., je vymezeno v příloze usnesení vlády ČR č. 344 ze dne 15. května 2013 ke Strategii regionálního rozvoje ČR 2014 – 2020. Tato příloha vymezuje státem podporované regiony. Celé území MAS patří dlouhodobě mezi hospodářsky problémové regiony.

MAS realizovala strategii SPL pro období 2007 – 2013. Potřeba dalšího rozvoje území je zřejmá už z toho, že je celé území zařazeno do oblastí, které jako problémové definuje i vláda ČR.

Východiskem pro zpracování strategie jsou potřeby obyvatel území, které jsme v první fázi zjišťovali a zjistili. Zjistili jsme, že obyvatelé i nadále považují za potřebné území MAS rozvíjet ve všech směrech s tím, že chceme, aby se mohlo mluvit o regionu pro plnohodnotný trvalý život – o regionu, ve kterém se dobře žije nám a bude dobře žít i našim dětem.

3.1.2. Základní zásady a principy realizace CLLD

Zásady realizace CLLD

- MAS bude respektovat zásady hnutí LEADER a pravidla jednotlivých programových rámců, jejichž prostřednictvím chce svou strategii naplňovat.
- MAS bude dodržovat pravidla své činnosti, daná základními dokumenty.
- MAS zajistí, aby při výběru a realizaci záměrů byla dodržována pravidla otevřené a férové soutěže, které jsou jediným receptem proti podjatosti a korupci.
- MAS nastaví jasně formulované a měřitelné monitorovací a strategické indikátory a pravidla, jimiž je bude sledovat a vyhodnocovat.
- MAS bude pravidelně auditem a výroční zprávou o.p.s. dokládat poctivost svého hospodaření a dodržování pravidel programů a příslušných zákonů.
- MAS se bude chovat k přírodě a jejím zdrojům tak, jak by se měl chovat sedlák ke svému gruntu - předat ji následovníkům v lepším stavu, než byla, když ji převzali od svých předků.

- MAS může fungovat jedině na základě široké spolupráce s lidmi v regionu, bude proto otevřenou platformou pro jejich názory, fungující na zásadách rovné diskuse a respektu k názoru jiných.
- V průběhu realizace strategie bude MAS její plnění průběžně vyhodnocovat a případně korigovat a upřesňovat cíle v jednotlivých oblastech.
- O svých záměrech bude MAS v co největší míře a pohotově informovat obyvatele ve svém území a získávat další partnery pro spolupráci na plnění strategie.

Principy realizace CLLD

Udržitelný rozvoj, zachování přírodního i kulturního bohatství

Při realizaci strategie budou dodržovány základní principy udržitelného rozvoje.

„Před rokem 1989 nebyly u nás principy trvale udržitelného rozvoje výrazně zohledňovány. Avšak již v této době byly snahy o využití odpadů, jako recyklace plastů, využívání bioplynu v dopravě a pod. Jednalo se však obvykle o dílčí malé projekty. Na velmi dobré úrovni však bylo opětovné využití obalových materiálů. Potravinu jako smetana, limonády, pivo, keřfry, jogurty byly dodávány výhradně v zálohovaných skleněných lahvích, takže neexistoval problém nakládání s použitými PET lahvemi. Některé zákony směřující k omezování emisí byly dokonce přísnější, než v tehdejší západní Evropě. V roce 1991 byl schválen první zákon o životním prostředí (17/1992 Sb.), který obsahuje mj. i definici trvale udržitelného rozvoje (podobnou definici WCED): **Rozvoj, který současným i budoucím generacím zachovává možnost uspokojovat jejich základní životní potřeby a přitom nesnižuje rozmanitost přírody a zachovává přirozené funkce ekosystémů. Zákon zdůrazňuje též právo člověka na příznivé životní prostředí.**“³⁷

Při realizaci strategie bude zejména kladen důraz na:

- Třídění odpadu, zvyšování odpovědnosti občanů v oblasti třídění odpadů, vytvářením podmínek pro lepší třídění odpadů, propagaci.
- Při realizaci projektů nesmí dojít k trvalému poškození životního prostředí
- Výstup projektů nesmí být takového charakteru, kdy by docházelo k poškozování životního prostředí.

Při realizaci strategie nesmí docházet k poškozování kulturního dědictví.

Spolupráce

Při realizaci strategie bude kladen důraz na spolupráci mezi neziskovým, podnikatelským a veřejným sektorem (dál partneři). Budou vybírány zejména projekty, které:

- budou realizovány za spolupráce alespoň dvou různých typů partnerů nebo
- jejich realizace povede k navázání nové spolupráce mezi různými typy partnerů nebo
- již spolupracují a realizace projektu spolupráci zkvalitní nebo rozšíří apod.

Multiplikační efekt

Navazuje na princip partnerství. Strategie bude realizována tak, aby výstupy projektů měly multiplikační efekt, aby užitek z nich byl zesílený (několikanásobný, mobilizující, přírůstkový, mající přidanou hodnotu).

³⁷ Zdroj: <http://www.wikipedia.org>

Transparentnost

Při realizaci strategie budou zachovávány principy transparentnosti. Průběžně budou zveřejňovány informace o vlastní strategii, o jejím postupném naplňování a evaluaci.

MAS bude vyžadovat, aby kroky, vedoucí k naplňování strategie, byly jednotlivými aktéry činěny transparentně:

- Při vyhlašování výzev
- Při podávání žádostí
- Při výběru a schvalování projektů
- Při výběru dodavatelů pro realizaci projektů

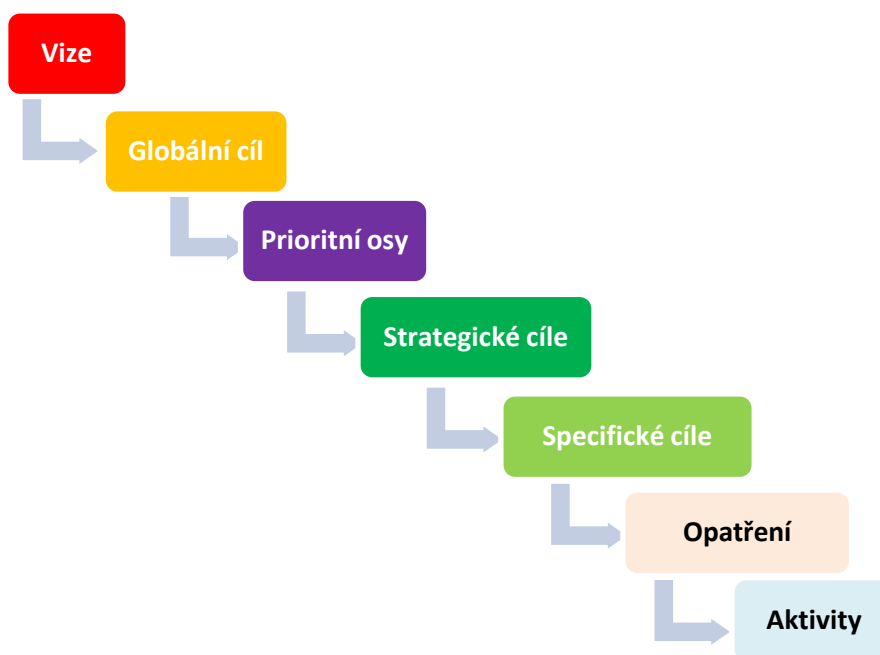
MAS se bude řídit interním předpisem pro transparentnost, který bude v rámci administrativních postupů aktualizován a aktuální verze bude zveřejněna na stránkách MAS SZK.

Klíčové principy udržitelného rozvoje obecně:

- Znečišťovatel platí
- Předběžná opatrnost, prevence
- Minimalizace zdravotně škodlivých emisí
- Efektivní nakládání se zdroji
- Ochrana klimatu
- Biodiverzita a ochrana systému
- Odolnost proti katastrofám
- Udržitelný rozvoj v územním plánování

Tyto obecné principy budou v přiměřeném rozsahu uplatňovány při realizaci strategie.

3.1.3. Logický rámec strategie



Obrázek 26 - logický rámec strategie

3.1.4. Potřeby, zjištěné analýzou území

Základní potřebou je kvalita života obyvatel regionu. Ta je spojena s

- dostatkem pracovních příležitostí pro obyvatelstvo, dostatkem nejen jednoduchých manuálních prací, ale i pozic, na kterých je třeba zaměstnanců s vysokou kvalifikací či odborností,
- kvalitou životního prostředí a s tím souvisejícím zdravím krajiny, v naší lokalitě téma velmi aktuální. Krajina, ve které člověk hospodář šetrně, respektuje principy ochrany přírody,
- kvalitou sítí technické infrastruktury – vodovody, kanalizace, dopravní infrastruktura jsou základními předpoklady rozvoje obcí a kvality života obyvatel,
- kvalitou občanské vybavenosti a dostupnosti základních služeb na venkově,
- kvalitou a dostupností vzdělání všech stupňů od předškolního po vysokoškolské,
- kvalitou podmínek pro spolkový a kulturní život ve všech, i v těch nejmenších obcích,
- možností obyvatel podílet se na správě věcí veřejných daného regionu,
- vyrovnáváním sociálních disparit, začleňováním osob ohrožených sociálním vyloučením do komunit,
- patřičnou péčí o kulturní dědictví pro jeho zachování a předání dalším generacím.

Strategií chceme přispět k naplňování těchto podmínek a to formami a způsoby, které jsou v souladu s trvale udržitelným rozvojem.

3.1.5. Dlouhodobá vize, cíle strategie - čeho chceme dosáhnout

Na základě dlouhodobé vize jsme definovali globální cíl:

ZAJISTIT VYVÁŽENÝ ROZVOJ ÚZEMÍ, ZLEPŠIT VEŘEJNÉ SLUŽBY A VEŘEJNOU SPRÁVU PRO ZVÝŠENÍ KONKURENCESCHOPNOSTI, ZKVALITNĚNÍ ŽIVOTA OBYVATEL A ZAJIŠTĚNÍ UDRŽITELNÉHO ROZVOJE REGIONU.

Cílem strategie je postupné odstraňování identifikovaných problémů území, které jej řadí k problémovým regionům v ČR, a neustálé zlepšování kvality života.

Strategie je založená na zvyšování konkurenceschopnosti regionu, která nastane stimulací tří hlavních faktorů jejího rozvoje, kterými jsou **infrastruktura, lidé a instituce**. Globální cíl strategie CLLD byl zakomponován do tří základních prioritních os, které přispějí k dosažení stanoveného cíle strategie.

3.1.6. Strategické cíle

Pro naplňování vize a globálního cíle jsme na základě analýzy území stanovili tři strategické cíle, které jsou shodné s prioritními osami.

Cíle jsou

- **S - KONKRÉTNÍ**
 - Konkurenceschopný, dostupný a bezpečný region
 - Kvalitní veřejné služby a podmínky života pro obyvatele regionu
 - Dobrá správa území a efektivní veřejné instituce
- **M - MĚŘITELNÉ**
 - Prostřednictvím monitorovacích indikátorů
- **AR - DOSAŽITELNÉ, REALISTICKÉ**
 - Strategie vychází ze znalosti potřeb území a její nastavení je v době jejího vzniku dosažitelné a realistické. Nedáváme si přemrštěné cíle. Známe, co území potřebuje i jaké má plány (zásobník projektů). Území průběžně monitorujeme.

- **T- OHRANIČENÉ V ČASE**
 - Časové ohraničení je dáno dobou, na kterou je strategie zpracována a po kterou by měla být realizována (do 2023).

Prioritní osa 1 – Konkurenceschopný, dostupný a bezpečný region (*infrastruktura*)

Prioritní osa cílí na zvýšení konkurenceschopnosti regionu, dosažené zlepšením podmínek pro podnikání, zkvalitněním infrastruktury, rozvojem alternativních a šetrných dopravních systémů a zvýšením bezpečnosti regionu při zachování podmínek pro udržitelný rozvoj. Schopnost přiměřené reakce na nová rizika a jejich eliminace jsou jednou ze základních podmínek dlouhodobého rozvoje konkurenceschopnosti regionu.

Prioritní osa 2 – Zkvalitnění veřejných služeb a podmínek života pro obyvatele regionu (*lidé*)

Zvýšení, resp. dosažení konkurenceschopnosti regionu je podmíněno existencí kvalifikované pracovní síly, stejně jako kvalitou a dostupností veřejných služeb. Cílem je odstraňování sociálních disparit, zlepšení přístupu k veřejným službám. S rozvojem lidských zdrojů a jejich uplatnění na trhu práce se rozvíjí podmínky pro zlepšování vzdělanosti obyvatel. Cílem je sladit vzdělávání obyvatel s potřebami regionálního trhu práce. Přínosem pro kvalitu života bude zlepšování životního prostředí prostřednictvím opatření, zaměřených na vzhled obcí, zeleň v obcích i mimo ně, dále opatření zaměřená na energetickou účinnost v oblasti bydlení apod. K dobrým životním podmínkám obyvatel regionu patří neodmyslitelně spolkový život a péče o kulturní dědictví jak ve formě movité, tak ve formě zachovávání stávajících či budování nových tradic.

Prioritní osa 3 – Dobrá správa území, zefektivnění veřejných institucí (*instituce*)

Podmínkou zvyšování konkurenceschopnosti regionu je spolupráce veřejné správy s obyvateli, neziskovým i podnikatelským sektorem. Prostředkem stabilního a udržitelného rozvoje území, jako předpokladu pro plánování sociálních a ekonomických aktivit v něm realizovaných, je kvalitní územní plánování.

Mezi nejvýznamnější prvky posilování konkurenceschopnosti a vyvážený rozvoj regionu, patří aktivizace potenciálu kulturního dědictví.

3.1.7. Specifické cíle – klíčové oblasti rozvoje území (přiřazení strategických indikátorů):

Specifické cíle vycházejí z potřeb, identifikovaných analýzou území a které byly shrnuty do *Tabulka 51 - Identifikované potřeby - shrnutí* Strategické cíle jsou definovány podle jednotlivých prioritních os.

Prioritní osa 1: Konkurenceschopný, dostupný a bezpečný region

Naplnuje identifikované potřeby - 2. Bezpečnost, 3. Dostatek vhodných pracovních příležitostí pro obyvatelstvo, 6. Kvalitní dopravní infrastruktura.

Strategický cíl 1.1. – Konkurenceschopný region

Specifický cíl 1.1.1. Rozvoj podnikání

Specifický cíl 1.1.2. Podpora lokální zaměstnanosti

Strategický cíl 1.2. – Dostupný region

Specifický cíl 1.2.1. Rozvoj alternativních způsobů dopravy

Strategický cíl 1.3. – Bezpečný region

Specifický cíl 1.3.1. Bezpečnost v obcích

Prioritní osa 2 – Zkvalitnění veřejných služeb a podmínek života pro obyvatele regionu

Naplňuje identifikované potřeby – 1. Kvalitní bydlení, 4. Kvalitní životní prostředí, 5. Kvalitní síť technické infrastruktury, 7. Kvalitní občanská vybavenost, 8. Kvalita a dostupnost vzdělání všech stupňů, 9. Kvalitní podmínky pro spolkový a kulturní život, 12. Vyrovnání sociálních disparit.

Strategický cíl 2.1. – Kvalitní bydlení

Specifický cíl 2.1.1. Zkvalitňování infrastruktury obcí

Specifický cíl 2.1.2. Zkvalitňování občanské vybavenosti v obcích

Strategický cíl 2.2. – Živý venkov

Specifický cíl 2.2.1. Kvalitní a dostupné vzdělání

Specifický cíl 2.2.2. Zlepšování podmínek pro sport, spolkový a kulturní život v obcích

Strategický cíl 2.3. – Snižování sociálních disparit

Specifický cíl 2.3.1. Sociální služby a komunitní centra

Specifický cíl 2.3.2. Prevence sociálního vyloučení a snižování sociálních disparit

Strategický cíl 2.4. – Cestovní ruch

Specifický cíl 2.4.1. Všestranná podpora cestovního ruchu, regionu jako takového

Strategický cíl 2.5. – Kvalitní životní prostředí

Specifický cíl 2.5.1. Životní prostředí v obcích

Specifický cíl 2.5.2. Životní prostředí v extravilánech obcí, plochy pro odpočinek mimo obcí, lesy

Specifický cíl 2.5.3. Evropsky chráněné lokality

Specifický cíl 2.5.4. Předcházení důsledkům klimatických změn (resilience)

Prioritní osa 3 – Dobrá správa území, zefektivnění veřejných institucí

Naplňuje identifikované potřeby 2. Bezpečnost,

10. Zachování kulturního dědictví, 11. Kvalitní veřejná správa.

Strategický cíl 3.1. – Kvalitní veřejná správa

Specifický cíl 3.1.1. Informační systémy, informovanost obyvatelstva

Specifický cíl 3.1.2. Řízení rizik a řešení katastrof

Specifický cíl 3.1.3. Meziobecní spolupráce

Specifický cíl 3.1.4. Územní a regulační plány

Strategický cíl 3.2. – Kulturní dědictví

Specifický cíl 3.2.1. Uchování kulturního dědictví

Specifický cíl 3.2.2. Rozvoj stávajících a vznik nových tradic

Identifikované potřeby regionu – vazba na prioritní osy

Identifikované potřeby	Řešeno v rámci prioritní osy
1. Kvalitní bydlení	2
2. Bezpečnost	1
3. Dostatek vhodných pracovních příležitostí pro obyvatelstvo	1
4. Kvalitní životní prostředí	2
5. Kvalitní síť technické infrastruktury	2
6. Kvalitní dopravní infrastruktura	1
7. Kvalitní občanská vybavenosti a dostupnost základních služeb na venkově	2
8. Kvalita a dostupnost vzdělání všech stupňů od předškolního po vysokoškolské.	2
9. Kvalita podmínek pro spolkový a kulturní život	2
10. Zachování kulturního dědictví	3
11. Kvalitní veřejná správa	3
12. Vyrovnání sociálních disparit	2
13. Udržitelný rozvoj	2
14. Cestovní ruch	2

Tabulka 52- přiřazení identifikovaných potřeb k prioritním osám

Naplnění strategických cílů bude dosaženo současným splněním specifických cílů.

Specifické cíle se skládají z jednotlivých opatření a jejich podopatření (aktivit)

Strategické a specifické cíle prioritních os

Prioritní osa	Strategické cíle		Specifické cíle		Řeší identifikovanou potřebu č.
1 Konkurenceschopný, dostupný a bezpečný region (infrastruktura)	1.1.	Konkurenceschopný region	1.1.1.	Rozvoj podnikání	3
			1.1.2.	Podpora lokální zaměstnanosti	3
	1.2.	Dostupný region	1.2.1.	Rozvoj alternativních způsobů dopravy	6
	1.3.	Bezpečný region	1.3.1.	Bezpečnost v obcích	2
2 Zkvalitnění veřejných služeb a podmínek života pro obyvatele regionu (lidé)	2.1.	Kvalitní bydlení	2.1.1.	Zkvalitňování infrastruktury obcí	5, 1
			2.1.2.	Zkvalitňování občanské vybavenosti v obcích	7, 1
	2.2.	Živý venkov	2.2.1.	Kvalitní a dostupné vzdělání	8
			2.2.2.	Zlepšování podmínek pro sport, spolkový a kulturní život v obcích	9, 1

		2.3.	Snižování sociálních disparit	2.3.1.	Sociální služby a komunitní centra	12
				2.3.2.	Prevence sociálního vyloučení a snižování sociálních disparit	12
		2.4.	Cestovní ruch	2.4.1.	Všestranná podpora cestovního ruchu, regionu jako takového	3, 14
		2.5.	Kvalita životního prostředí	2.5.1.	Životní prostředí v obcích	1, 4
				2.5.2.	Životní prostředí v extravilánech obcí, plochy pro odpočinek mimo obcí	4
				2.5.3.	Evropsky chráněné lokality	4
				2.5.4.	Předcházení důsledkům klimatických změn (resilience)	13
		3	Dobrá správa území, zefektivnění veřejných institucí (<i>instituce</i>)	3.1.	Kvalitní veřejná správa	3.1.1.
3.2.	Kulturní dědictví			3.2.1.	Uchování kulturního dědictví	10
				3.2.2.	Rozvoj stávajících a vznik nových tradic	10

Tabulka 53 - stanovení strategických a specifických cílů prioritních os

3.1.8. Opatření, možné aktivity, možné zdroje financování

Prioritní osa	Str.cíl	Specifický cíl	Opatření	Aktivity	Možné zdroje financování, vazba na
1. Konkurenceschopný, dostupný a bezpečný region	1.1. Konkurenceschopný region	1.1.1. Rozvoj podnikání	1.1.1.1. Podpora zemědělského a lesnického podnikání	a) Investice do zemědělských a lesnických podniků	PRV ³⁸
				b) Investice do zpracování zemědělských produktů	
				c) Investice do dřevozpracujícího průmyslu	
				d) Agroturistika	
				e) Předávání znalostí a zkušeností	
		1.1.1.2. Podpora nezemědělského podnikání na venkově, včetně cestovního ruchu	a) Investice do malých a středních podniků na venkově	PRV, OP PIK ³⁹	
			b) Cestovní ruch	Vlastní zdroje, národní či grantové zdroje	
			c) Regionální značka KRUŠNOHOŘÍ regionální produkt, Venkovské farmářské trhy, regionální produkce	Vlastní zdroje, národní či grantové zdroje	
		1.1.2. Podpora lokální zaměstnanosti	1.1.2.1. Sociální podnikání	a) Investice do sociálních podniků	IROP ⁴⁰
				b) Provoz sociálních podniků	OP Z ⁴¹
1.1.2.2. Rovné příležitosti na trhu práce pro rodiče, pečující o děti	a) Dětské skupiny (předškolní děti) b) Dětské kluby (školní děti 1. stupně ZŠ) c) Individuální péče o děti		OP Z		

³⁸ Program rozvoje venkova

³⁹ Operační program podnikání pro konkurenceschopnost

⁴⁰ Integrovaný regionální operační program

⁴¹ Operační program zaměstnanost

	1.2. Dostupný region	1.2.1. Rozvoj alternativních způsobů dopravy		a) Cyklostezky b) Využívání dopravních prostředků s alternativními pohony c) Budování čerpacích stanic pro dopravní prostředky s alternativními pohony (např. dobýjecí stanice)	Vlastní zdroje, IROP		
	1.3. Bezpečný region	1.3.1. Bezpečnost v obcích		a) Ochrana osob a majetku,	Vlastní zdroje, národní zdroje, IROP		
				b) informační systémy pro informovanost obyvatelstva,			
c) bezpečnost na komunikacích apod. , přístupní terminály (zastávky)							
2. Zkvalitnění veřejných služeb a podmínek života pro obyvatele regionu	2. 1. Kvalitní bydlení	2.1.1. Zkvalitňování infrastruktury obcí	2.1.1.1. Zkvalitňování technické infrastruktury obcí	a) Vodovody a kanalizace, ČOV b) Veřejná prostranství c) Veřejné osvětlení d) Informační technologie	Vlastní zdroje, národní zdroje, IROP		
			2.1.1.2. – Alternativní doprava a bezpečnost v obcích	e) Místní komunikace f) Do práce a do školy bezpečně autem, na kole i pěšky			
			2.1.2. Zkvalitňování občanské vybavenosti v obcích	2.1.2.1. - Zkvalitňování občanské vybavenosti v obcích		a) Prostory a vybavení pro spolkové aktivity	Vlastní zdroje, národní zdroje, IROP
						b) prostory a vybavení pro kulturu	
				c) prostory a vybavení pro sport			
				d) sociální služby a komunitní centra			
	2.2. Živý venkov	2.2.1. Kvalitní a dostupné vzdělání	2.2.1.1. Mateřské školy	a) realizace Místních akčních plánů vzdělávání pro ORP Chomutov a Kadaň b) kvalitní školy pro všechny i na venkově	Vlastní zdroje, národní zdroje, IROP, OP VVV ⁴²		
			2.2.1.2. Základní školy				
			2.2.1.3. Mimoškolní			c) dětí	Vlastní zdroje

⁴² Operační program věda výzkum vzdělávání

			výchova a vzdělávání (včetně finanční gramotnosti, zájmového vzdělávání, rekvalifikací, doučování školních dětí apod.)	d) dospělých	je, OP VVV, OP Z
		2.2.2. - Zlepšování podmínek pro sport spolkový a kulturní život v obcích		a) investice do obecního majetku	Vlastní zdroje, národní zdroje, granty
				b) dotační poradenství pro obč. vybavenost (zejména pro obce a neziskový sektor)	Vlastní zdroje, národní zdroje, dobrovolnictví
	2.3. Snižování sociálních disparit	2.3.1. Sociální služby a komunitní centra		a) Podpora provozu sociálních služeb b) Podpora komunitního života v obcích ve všech směrech c) Podpora provozu komunitních center	Vlastní zdroje, granty, IROP, OP Z
		2.3.2. Prevence sociálního vyloučení a snižování sociálních disparit			
	2.4. Cestovní ruch	2.4.1. Všestranná podpora cestovního ruchu, regionu jako takového		a) Propagační materiály, brožury, mapy, TV spoty apod. b) Veletrhy cestovního ruchu c) Regionální akce (Venkovské farmářské trhy) d) Regionální značka Krušnohoří regionální produkt	Vlastní zdroje, národní či grantové zdroje
		2.5. Kvalitní životní prostředí	2.5.1. Životní prostředí v obcích	2.5.1.1. veřejná zeleň	a) Rozšiřování ploch veřejné zeleně, rekonstrukce, běžná údržba
	2.5.1.2. kvalita ovzduší			b) Poradenství (kotlíkové dotace apod.)	OP ŽP ⁴³ , krajské dotace
	2.5.2. - Životní prostředí v extravilánech obcí, plochy pro odpočinek mimo obcí		a) Spolupráce se zemědělskými subjekty b) Cyklostezky	PRV, vlastní zdroje Vlastní zdroje, národní zdroje, dotace, IROP	

⁴³ Operační program Životní prostředí

		2.5.3. – Evropsky chráněné lokality	a) Propagace, využití v cestovním ruchu	Vlastní zdroje, národní dotace, granty, OP ŽP
		2.5.4. – Udržitelný rozvoj (resilience)	a) Aktivity, reagující na změny klimatu pro omezení následků sucha, povodní, využívání alternativních zdrojů energie v domácnostech i v obcích apod.	Vlastní zdroje, národní zdroje, OP ŽP
			b) Informační akce, předávání zkušeností, osvěta	
3 Dobrá správa území, zefektivnění veřejných institucí	3.1. Kvalitní veřejná správa	3.1.1. Informační systémy, Informovanost obyvatel	a) informovanost obyvatel, budování moderních informačních systémů na principu nových IT	Vlastní zdroje, národní zdroje, granty
		3.1.2. Řízení rizik a řešení katastrof	a) Odolnost jednotek SDH II. a III. stupně	Vlastní zdroje, granty, IROP
		3.1.3. Meziobecní spolupráce	a) Spolupráce mezi obcemi, mezi DSO, MAS, v rámci mikroregionů, mezi obcemi a neziskovým a podnikatelským sektorem	Vlastní zdroje, národní zdroje, PRV
		3.1.4. Územní plány, regulační plány	a) Územní plány	Vlastní zdroje, IROP
	b) Regulační plány			
	c) Územní studie			
	3.2.. Kulturní dědictví	3.2.1. Kulturní dědictví	3.2.1.1. Uchování kulturního dědictví (péče o kulturní památky)	Vlastní zdroje, dary a příspěvky, národní dotace, krajské dotace
			3.2.1.2. Využívání kulturního dědictví	
		3.2.2. Tradice	3.2.2.1. Rozvoj stávajících a podpora vzniku nových tradic	

Tabulka 54 - přehled aktivit jednotlivých opatření a vazby na operační programy, případně PRV

3.1.9. Vazby možných opatření na specifické cíle operačních programů a jejich aktivity, možné sledované indikátory výstupů a výsledků

Str.cíl	Specifický cíl	Opatření	Vazba na OP/PRV /Nařízení Evropského parlamentu a rady č. 1305/2013	Aktivita OP /PRV	indikátor	
					výstupu	výsledku
1.1. Konkurenceschopný region	1.1.1. Rozvoj podnikání	1.1.1.1. Podpora zemědělského a lesnického podnikání	Čl. 14 Předávání znalostí a informační akce (Paralela k M01 PRV)	Vzdělávací akce	92301 Počet účastníků vzdělávání	92030/T3 Celkový počet vyškolených účastníků
				Informační akce		
			Čl. 17, odst. 1., Investice do zemědělských podniků (Paralela k M04 PRV Investice do hmotného majetku)	Písm. a) Investice do zemědělských podniků	93701 Počet podpořených podniků/příjemců	94800 pracovní místa vytvořená v rámci podpořených projektů
				Písm. b) Zpracování a uvádění na trh zemědělských produktů	93701 Počet podpořených podniků/příjemců	94800 pracovní místa vytvořená v rámci podpořených projektů
				Písm. c) Lesnická infrastruktura	93701 Počet podpořených podniků/příjemců	94302 celková délka lesních cest (km)
				Písm. c) Zemědělská infrastruktura	93701 Počet podpořených podniků/příjemců	Závazný indikátor není stanoven

				Písm. c) Pozemkové úpravy		94301 Celková délka cest zajišťující zpřístupnění pozemků, zvýšení prostupnosti krajiny a její diverzifikaci (km)
			Čl. 19, odst. 1.,	Písm. b) Investice na založení a rozvoj nezemědělských činností	93701 Počet podpořených podniků/příjemců	94800 pracovní místa vytvořená v rámci podpořených projektů
				Písm. b) Podpora agroturistiky		
			Paralela k PRV M08 Investice do rozvoje lesních oblastí a zlepšování životaschopnosti lesů)	Čl. 24, odst. 1., písm. a) Zavádění preventivních protipovodňových opatření v lesích	93701 Počet podpořených podniků/příjemců	Závazný indikátor není stanoven
				Čl. 25 Investice do ochrany melioračních a zpevňujících dřevin	93001 Celková plocha (ha)	Závazný indikátor není stanoven
				Čl. 25 Neproduktivní investice	93702 Počet podpořených ope-	Závazný indikátor není stanoven

				v lesích	rací (akcí) 93001 Celková plocha (ha)	
				Čl. 26 Investice do lesnických technologií a zpracování lesnických produktů, jejich mobilizace a uvádění na trh	93701 Počet podpořených podniků/příjemců	94800 pracovní místa vytvořená v rámci podpořených projektů
			Čl. 35, odst. 2., Spolupráce	Písm. c) Sdílení strojů a zařízení	93102 Počet podpořených kooperačních činností 93701 Počet podpořených podniků/příjemců	Závazný indikátor není stanoven
				Písm. d) Horizontální a vertikální spolupráce mezi účastníky krátkých dodavatelských řetězců a místních trhů	93102 Počet podpořených kooperačních činností 93701 Počet podpořených podniků/příjemců	Závazný indikátor není stanoven

		1.1.1.2. Podpora nezemědělského podnikání na venkově	Článek 19, odst.1., písmeno b)	Podpora investic na a založení nebo rozvoj nezemědělských činností	93 701 Počet podpořených podniků / příjemců	94 800 Pracovní místa vytvořená v rámci podpořených projektů
	1.1.2. Podpora lokální zaměstnanosti	1.1.2.1. Sociální podnikání	IROP CS 2.2. Vznik nových a rozvoj existujících podnikatelských aktivit v oblasti sociálního podnikání	Aktivita 1 Výstavba, rekonstrukce a vybavení sociálních podniků	1 01 05 - Počet nových podniků, které dostávají podporu	1 04 11 - Míra nezaměstnanosti osob s nejnižším vzděláním
			OP Z SC 2.3.1 Sociální podnikání	Aktivita 2 provoz	1 02 13 Počet sociálních podniků vzniklých díky podpoře 1 02 11 počet sociálních podniků vzniklých díky podpoře, které fungují i po skončení podpory 6 00 00 Celkový počet účastníků	
		1.1.2.2. Rovné příležitosti na trhu práce pro rodiče, pečující o děti	OP Z SC 2.3.1. Prorodinná opatření	A) Dětské kluby B) Dětské skupiny C) Individuální péče o děti	5 01 00 Počet podpořených zařízení péče o děti předškolního věku 6 00 00 celkový počet	

					<p>účastníků</p> <p>5 01 10 počet osob využívajících zařízení péče a děti předškolního věku</p> <p>5 01 20 počet osob využívajících zařízení péče a děti ve věku do tří let</p>	
1.2. Dostupný region	1.2.1. Rozvoj alternativních způsobů dopravy	IROP SC 1.2 - Zvýšení podílu udržitelných forem dopravy	Aktivita 1 Stavba a rekonstrukce terminálů veřejné hromadné dopravy	7 52 01 - Počet nových nebo rekonstruovaných přestupních terminálů ve veřejné dopravě		
			Aktivita 2 - Nákup vozidel pro veřejnou dopravu	7 48 01 - Počet nově pořízených vozidel pro veřejnou dopravu	7 51 20 - Podíl veřejné osobní dopravy na celkových výkonech v osobní dopravě	
		IROP SC 1.2.	Aktivita 6 Výstavba nových cyklostezek a cyklotras	7 61 00 - Délka nově vybudovaných cyklostezek a cyklotras	7 63 10 - Podíl cyklistiky na přepravních výkonech	
			Aktivita 7 Rekonstrukce cyklostezek a cyklotras	7 62 00 - Délka rekonstruovaných cyklostezek a cyklotras		

1.3. Bezpečný region	1.3.1. Bezpečnost v obcích		IROP SC 1.2.	Aktivita 4 Bezpečnost	7 50 01 - Počet realizací vedoucích ke zvýšení bezpečnosti v dopravě	7 51 20 - Podíl veřejné osobní dopravy na celkových výkonech v osobní dopravě
2. 1. Kvalitní bydlení	2.1.1. Zkvalitňování infrastruktury obcí	2.1.1.1. Zkvalitňování technické infrastruktury obcí				
	2.1.2. Zkvalitňování občanské vybavenosti v obcích	2.1.2.1. - Zkvalitňování občanské vybavenosti v obcích				
2.2. Živý venkov	2.2.1. Kvalitní a dostupné vzdělání	2.2.1.1. Mateřské školy	IROP SC 2.4. Zvýšení kvality a dostupnosti infrastruktury pro vzdělání a celoživotní učení	Aktivita 1 Podpora infrastruktury pro předškolní vzdělávání – podpora zařízení péče o děti do 3 let, dětských skupin a mateřských škol	5 00 00 - Počet podpořených vzdělávacích zařízení 5 00 01 - Kapacita podporovaných zařízení	5 00 20 - Podíl tříletých dětí umístěných v předškolním zařízení
		2.2.1.2. Základní školy		Aktivita 2 Podpora infrastruktury pro základní vzdělávání v základních školách	péče o děti nebo vzdělávacích zařízení	5 00 30 - Podíl osob předčasně opouštějících vzdělávací systém
		2.2.1.3. Střední školy		Aktivita 3 Podpora infrastruktury škol a školských zařízení pro střední a vyšší odborné vzdělávání		5 00 30 - Podíl osob předčasně opouštějících vzdělávací systém

	2.2.1.3. Mimoškolní výchova a vzdělávání (včetně finanční gramotnosti, zájmového vzdělávání, rekvalifikací, doučování školních dětí apod.)		Aktivita 4 Podpora infrastruktury pro zájmové a neformální vzdělávání mládeže		5 00 30 - Podíl osob předčasně opouštějících vzdělávací systém
			Aktivita 5 Podpora infrastruktury pro celoživotní vzdělávání		5 00 30 - Podíl osob předčasně opouštějících vzdělávací systém
		OP Z SC 2.3.1. Prorodinná opatření	A) Dětské kluby	6 00 00 Celkový počet účastníků	
			B) Dětské skupiny	50 10 00 počet podpořených zařízení péče o děti předškolního věku	
			C) Individuální péče o děti	50 11 00 počet osob využívajících zařízení péče o děti předškolního věku 50 12 00 počet osob využívajících zařízení péče o děti ve věku do tří let	
		2.2.2. - Zlepšování podmínek pro sport spolkový a kulturní život v obcích			

2.3. Snižování sociálních disparit	2.3.1. Sociální služby a komunitní centra	IROP SC 2.1 - Zvýšení kvality a dostupnosti služeb vedoucí k sociální inkluzi	Aktivita 1 Deinstitucionalizace sociálních služeb za účelem sociálního začleňování a zvýšení uplatnitelnosti na trhu práce	5 54 01 - Počet podpořených zázemí pro služby a sociální práci	6 75 10 - Kapacita služeb a sociální práce
			Aktivita 2 Infrastruktura pro dostupnost a rozvoj sociální služby	5 54 01 - Počet podpořených zázemí pro služby a sociální práci	6 75 10 - Kapacita služeb a sociální práce
			Aktivita 3 Podpora rozvoje infrastruktury komunitních center (nepolyfunkčních) za účelem sociálního začleňování a zvýšení uplatnitelnosti na trhu práce	5 54 01 - Počet podpořených zázemí pro služby a sociální práci	6 75 10 - Kapacita služeb a sociální práce
			Aktivita 5 Sociální bydlení	5 53 01 - Počet podpořených bytů pro sociální bydlení	5 53 10 - Nárůst kapacity sociálních bytů
	2.3.2. Prevence sociálního vyloučení a snižování sociálních disparit	OP Z SC 2.3.1	Sociální služby a sociální začleňování - provoz	6 00 00 Celkový počet účastníků	
			Komunitní sociální práce, provoz komunitních center	6 70 10 využívání podpořených slu-	

			Sociální služby nad/mimo režim zákona č. 108/2006Sb.	žeb 6 70 01 Kapacita podpořených služeb 5 51 02 počet podpořených komunitních služeb 6 73 15 Bývalí účastníci projektů v oblasti sociálních služeb, u nichž služba naplnila svůj účel 6 73 10 Bývalí účastníci projektu, u nichž intervence formou sociální práce naplnila svůj účel	
2.4. Cestovní ruch	2.4.1. Všestranná podpora cestovního ruchu, regionu jako takového	PRV M06 Článek 17, odst.1., písm. a) Investice do zemědělských podniků	6.4.2. Podpora agroturistiky	93 701 Počet podpořených podniků / příjemců	94 800 Pracovní místa vytvořená v rámci podpořených projektů
2.5. Kvalitní životní prostředí	2.5.1. Životní prostředí v obcích	2.5.1.1. veřejná zeleň			
		2.5.1.2. kvalita ovzduší			

	2.5.2. - Životní prostředí v extravilánech obcí, plochy pro odpočinek mimo obcí				
	2.5.3. – Evropsky chráněné lokality				
	2.5.4. – Udržitelný rozvoj (resilience)				
	3.1.1. Informační systémy, Informovanost obyvatel				
3.1. Kvalitní veřejná správa	3.1.2. Řízení rizik a řešení katastrof	IROP SC 1.3. Počet nových a modernizovaných objektů sloužících složkám IZS	Aktivita 1 Zvýšení připravenosti k řešení a řízení rizik a katastrof - technika pro IZS	5 70 01 - Počet nové techniky a věcných prostředků složek IZS	5 75 20 - Počet exponovaných území s nedostatečnou připraveností složek IZS
			Aktivita 2 Zvýšení připravenosti k řešení a řízení rizik a katastrof - zodolnění stanic IZS	5 75 01 - Počet nových a modernizovaných objektů sloužících složkám IZS	5 75 20 - Počet exponovaných území s nedostatečnou připraveností složek IZS
	3.1.3. Meziobecní spolupráce	(PRV) Článek 44 Činnosti spolupráce v rámci iniciativy LEADER	Aktivita 1 Propagační, informační, vzdělávací a volnočasové akce	9 25 01 Celkové veřejné výdaje	
			Aktivita 2 Investiční akce (zajištění odbytu místní produkce, vzdělávací aktivity, informační a turistická centra)		
	3.1.4. Územní a regulační plány	IROP SC 3.3. Podpora pořízení a uplatňování dokumentů	Aktivita 1 Územní plány	9 02 00 - Počet územních plánů, regulačních plánů a územ-	9 02 10 - Plocha území pokrytá územním plánem, regulač-
Aktivita 2 Regulační plány					

		územního rozvoje	Aktivita 3 Územní studie - krajina	ních studií	ním plánem a územní studií
3.2. Kulturní dědictví	3.2.1. Uchování kulturního dědictví				
	3.2.2. Rozvoj stávajících a vznik nových tradic				

Tabulka 55 - Vazby možných opatření na specifické cíle OP, možné indikátory výstupů a výsledků

3.2. Popis integrovaných a inovativních rysů strategie, hierarchie cílů, včetně jasných a měřitelných cílů pro výstupy a výsledky

3.2.1. Integrovaný rys strategie

strategický cíl	specifický cíl																
	1.1.1. rozvoj podnikání	1.1.2. podpora lokální zaměstnanosti	1.2.1. rozvoj alternativních způsobů dopravy	1.3.1. bezpečnost v obcích	2.1.1. zkvalitňování infrastruktury v obcích	2.1.2. obč. vybavenost v obcích	2.2.1. kvalitní a dostupné vzdělání	2.2.2. podmínky pro spol. a kulturní život	2.3.1. sociální služby a komunitní centra	2.3.2. prevence soc. vyloučení a soc. disparit	2.4.1. cestovní ruch	2.5.1. ŽP v obcích	2.5.2. ŽP v extravilánech	2.5.3. Evropsky chráněné lokality	2.5.4 Udržitelný rozvoj	3.1.1 - 4 informovanost, řízení rizik , spolupráce, územní a regulační pány	3.2.1 - 2 kulturní dědictví a tradice
1.1. konkurenceschopný region	■	■					■			■	■						
1.2. dostupný region	■	■	■	■							■						
1.3. bezpečný region				■						■	■					■	
2.1. kvalita bydlení	■	■	■	■	■	■	■	■	■	■		■	■	■	■		
2.2. živý venkov				■		■	■	■	■								■
2.3. snižování soc. disparit									■	■							
2.4. cestovní ruch	■	■									■						
2.5. životní prostředí			■									■	■	■	■		
3.1. veřejná správa				■												■	
3.2. kulturní dědictví		■									■						■

Tabulka 56 - znázornění integrovaných rysů strategie - strategické / specifické cíle

PR ⁴⁴	Opatření PR ⁴⁵	IROP						PRV						OPZ					
		31	32	33	34	01	02	03	04	05	06	07	08	09	10	21	22	23	24
IROP	F31																		
	F32																		
	F33																		
	F34																		
PRV	F01																		
	F02																		
	F03																		
	F04																		
	F05																		
	F06																		
	F07																		
	F08																		
	F09																		
	F10																		
OPZ	F21																		
	F22																		
	F23																		
	F24																		

Tabulka 57 - znázornění integrovaných rysů strategie

	Shodná opatření PR
	Žádná integrační vazba
	Slabá integrační vazba – synergie napříč PR
	Silná integrační vazba- podmíněnost (věcná, časová prostorová) napříč PR

Tabulka 58 - legenda k předchozí tabulce

⁴⁴ Programový rámec

⁴⁵ Opatření – fiche programových rámců

Komentář ke grafickému znázornění integrovaných rysů strategie

IROP	F33	Sociální podnikání	Synergický efekt napříč PR, silná integrační vazba s F32, F10, F22, F23, F24 ⁴⁶ .
	F31	Zvýšení podílu udržitelných forem dopravy	Silná integrační vazba s F34 ⁴⁷ (dostupnost dopravy ovlivňuje významně kvalitu vzdělání obyvatel) F10. Synergický efekt napříč PR.
		Bezpečnost v obcích	
	F34	Zvýšení kvality a dostupnosti infrastruktury pro vzdělání a celoživotní učení	Silná integrační vazba s F31 – dostupnost dopravy ovlivňuje významně kvalitu vzdělání obyvatel, F10. Synergický s F 32 a 33, F 21, 22, 23, 24.
		Základní školy	
		Střední školy	
		Mimoškolní výchova a vzdělávání	
F32	Sociální služby a komunitní centra	Synergický efekt mezi opatřeními IROP navzájem, silná integrační vazba s F33, F10 a opatřeními OZP (F 21, 22, 23, 24)	
PRV	F 01	Předávání znalostí a informační akce	Silná integrační vazba napříč opatřeními PRV, synergie s opatřeními F22, 23 a 24 a opatřeními 31 a 33 ⁴⁸
	F 02	Investice do zemědělských podniků	Silná integrační vazba na F1 a F10 v rámci PRV a zaměstnanost (F22), synergický efekt v rámci všech opatření PRV, synergie s opatřeními F23 a 24, a opatřeními 31 a 33 ⁴⁹
	F 03	Zpracování a uvádění na trh zemědělských produktů	Silná integrační vazba na zaměstnanost (F22) a F1 a F10, synergický efekt v rámci všech opatření PRV, synergie s opatřeními F23 a 24, a opatřeními 31 a 33 ⁵⁰
	F 04	Lesnická infrastruktura	Silná integrační vazba na F1 a F10, synergický efekt v rámci všech

⁴⁶ Sociální podnikání zasahuje do všech sfér života – rozvoj podnikání, ovlivňuje zaměstnanost, jeho prostřednictvím kvalitu života osob ohrožených sociálním vyloučením, jeho prostřednictvím lze poskytovat služby sociálního charakteru (zde bez ohledu na to, zda jsou poskytovány podle nebo mimo režim zákona o sociálních službách), to vše ve svém důsledku ovlivňuje kriminalitu, ale i vzdělanost obyvatel apod.

⁴⁷ Dostupnost dopravy ovlivňuje významně kvalitu vzdělání obyvatel

⁴⁸ Informační akce mají silný integrační charakter napříč opatřeními PRV. S realizací opatření PRV souvisí ale i zvyšování zaměstnanosti, s tím potřeba vzdělávání, dostupné a bezpečné dopravy do zaměstnání, prorodinných opatření. S tím pak souvisí vyšší vzdělanost obyvatel, předpoklad nižší kriminality, celkově lepší kvalita života a spokojenost obyvatel regionu.

⁴⁹ Synergie obdobně jako u předchozí poznámky

⁵⁰ Synergie obdobně jako u předchozí poznámky

			opatření PRV, synergie s opatřeními F22, 23 a 24 a opatřeními 31 a 33 ⁵¹
	F 05	Investice na založení a rozvoj nezemědělských činností	Silná integrační vazba na zaměstnanost (F22), na F1 a F10, synergický efekt v rámci všech opatření PRV, synergie s opatřeními F23 a 24, a opatřeními 31 a 33 ⁵²
	F 06	Zavádění preventivních protipovodňových opatření v lesích	Silná integrační vazba na F1 a F10, synergický efekt v rámci všech opatření PRV, synergie s opatřeními F22, 23 a 24 a opatřeními 31 a 33 ⁵³
	F 07	Investice do ochrany melioračních a zpevňujících dřevin	Silná integrační vazba na zaměstnanost (F22), F1 a F10, synergický efekt v rámci všech opatření PRV, synergie s opatřeními F23 a 24, a opatřeními 31 a 33 ⁵⁴
	F 08	neproduktivní investice v lesích	Silná integrační vazba na zaměstnanost (F22), F1 a F10, synergický efekt v rámci všech opatření PRV, synergie s opatřeními F23 a 24, a opatřeními 31 a 33 ⁵⁵
	F 09	Investice do lesnických technologií a zpracování lesnických produktů. Jejich mobilizace a uvádění na trh.	Silná integrační vazba na zaměstnanost(F22) a F1 a F10, synergický efekt v rámci všech opatření PRV, synergie s opatřeními F23 a 24, a opatřeními 31 a 33 ⁵⁶
	F 10	Činnosti spolupráce v rámci iniciativy Leader	Projekty spolupráce mají přímý vliv na celou strategii – silná integrační vazba (získávání a přenos zkušeností, příkladů dobré i špatné praxe pro jejich využití v praxi při realizaci celé strategie, synergie s opatřeními OPZ).
OPZ	F21	Podpora poskytování vybraných sociálních služeb v souladu se zákonem č. 108/2006Sb., s cílem sociálního začlenění a prevence sociálního vyloučení osob sociálně vyloučených či sociálním vyloučením ohrožených	Silná integrační vazba na F32, F10, synergie s F31,33,34,22,23 a 24

⁵¹ Synergie obdobně jako u předchozí poznámky

⁵² Synergie obdobně jako u předchozí poznámky

⁵³ Synergie obdobně jako u předchozí poznámky

⁵⁴ Synergie obdobně jako u předchozí poznámky

⁵⁵ Synergie obdobně jako u předchozí poznámky

⁵⁶ Synergie obdobně jako u předchozí poznámky

	Podpora komunitní sociální práce a komunitních center jako prostředků sociálního začleňování nebo prevence sociálního vyloučení	
	Další programy a činnosti v rámci sociálního začleňování nad rámec / mimo režim zákona č. 108/2006 Sb.,	
F22	Zaměstnanost	Synergie napříč celou strategií, přímá vazba na F32, F33, 02, 03, 05, 07, 08, 09, 10, 22, 23, 24
F23	Vznik a rozvoj nových podnikatelských aktivit v oblasti sociálního podnikání, včetně environmentálního sociálního podniku	Silná integrační vazba na F32, f33, F10, synergie s F31,34, 22, 23 a 24
F24	Prorodinná opatření	Synergie napříč strategií, silná integrační vazba na F 21, 22, 23 a 24.

Tabulka 59 - komentář k tabulce znázornění integrovaných rysů strategie

Většina obcí a měst na území MAS Sdružení Západní Krušnohoří má obdobné problémy a potřeby, vyplývající z místních podmínek. Strategie území (CLLD) nabízí řadu možností společného řešení obdobných problémů regionu. Nabízí také řadu řešení a námětů ke spolupráci, pro sblížení celého území a najetí společných zájmů.

Společnými integračními prvky jsou zejména:

- Integrovaný přístup při tvorbě celé strategie, provázanost mezi opatřeními, strategickými a specifickými cíli strategie,
- Vzájemné spolupráce všech aktérů územní působnosti MAS Sdružení Západní Krušnohoří,
- Vzájemná spolupráce při tvorbě strategie
- Společný zájem řešení problémů, přesahujících hranice obcí a měst
- Společná propagace území MAS

Příklady integrovaných řešení v klíčových oblastech rozvoje území

Hlavním problémem celého území je nezaměstnanost. Tu je třeba řešit napříč celým územím MAS. Zaměstnavatelé jsou soustředěni především v okolí měst (Chomutov, Jirkov, Klášterec nad Ohří na území MAS, ale i v okolí (Žatecko, Mostecko).

Řešit zaměstnanost znamená řešení problémů s dopravní obslužností (možnost dopravit se do zaměstnání za přiměřenou cenu), s vhodnou profesní skladbou uchazečů o zaměstnání (vazba na nabídku vhodných učebních a studijních oborů a rekvalifikace, spolupráce se školskými zařízeními všech stupňů), vytváření vhodných pracovních nabídek ze strany zaměstnavatelů s ohledem na vzdělanostní a profesní předpoklady uchazečů o zaměstnání (nadprůměrná nezaměstnanost v regionu a naproti tomu podprůměrná úroveň vzdělání obyvatel regionu). Rozvoj cestovního ruchu je potenciálem pro integrované dílčí řešení nezaměstnanosti regionu.

Nutná je cílená spolupráce s menšími i většími zaměstnavateli ve výrobě, službách i zemědělství. Subjektem, který může být koordinátorem, může být právě MAS Sdružení Západní Krušnohoří. Jeho úloha může být jak koordináční, tak informační i vzdělávací. MAS sama může být nositelem klíčového projektu v oblasti zaměstnávání osob ohrožených sociálním vyloučením, sociálního podnikání či podpoře prorodinných opatření.

Jak již bylo zmíněno, území je charakteristické nízkou vzdělanostní strukturou obyvatelstva. To je další klíčový problém, který je třeba řešit integrovaně. Jedná se jak o vzdělávání dětí,

kteřé MAS řeší ve spolupráci i se statutárním Chomutov v rámci MAP ORP Chomutov, tak i dospělých a to jak k získávání či obnovování kompetencí pro běžný život (finanční gramotnost, pracovní – právní gramotnost, legislativa apod.), tak i pro podnikání. Zde je integrační úloha MAS pro realizaci projektů k propagaci příkladů dobré praxe, pro realizaci seminářů a workshopů k získávání informací z oblasti legislativy a to i takové praxe, která prozatím není zcela běžná (např. sociální podnikání, sociální zemědělství apod.).

Rozvoj cestovního ruchu je další oblastí, kde jsou integrující prvky zcela nepochybně dány. Budování cyklostezek a cyklotras, lyžařských stezek napříč celým územím vyžaduje kooperaci napříč územím.

Prezentace regionu navenek je dalším z integrujících prvků – společné vystupování při řešení problémů na území ve vztahu k vyšším územně správním celkům. Bude navázáno na budování vztahů s širším okolím, jednak na spolupráci s ostatními MAS v Ústeckém kraji, ale také s dalšími organizacemi, které v území působí – Okresní agrární komora, Hospodářská a sociální rada, Okresní hospodářská komora apod.

Významným integrovaným rysem strategie je významná provázanost a navázanost na definované potřeby, která je zohledněna v návrzích na jejich řešení a v celkové koncepci navržených prioritních os, strategický cílů a specifických cílů strategie. Opatřeními jednotlivých specifických cílů dochází k naplňování vždy více než jednoho strategických cílů.

3.2.2. Inovativní rysy strategie

Významným inovativním prvkem strategie je její integrovaný charakter, kdy se při řešení problémů předpokládá spolupráce zainteresovaných subjektů. Problém není řešen individuálně. Prostor k tomu je dán i tím, že bude možné podporovat jak „tvrdé“ investiční, tak i „měkké“ neinvestiční projekty. Inovacemi budou v tomto ohledu například tyto aktivity:

Prioritní osa 1 – Konkurenceschopný, dostupný a bezpečný region (infrastruktura)

Za inovace v oblasti konkurenceschopnosti považujeme zejména spolupráci mezi subjekty a to prostřednictvím

- Sociálního podnikání
- Sociálního zemědělství
- Cílené podpora drobné lokální ekonomiky

A dále potom zaváděním

- Alternativních způsobů dopravy
- Pořízení dopravních prostředků na alternativní pohon

Prioritní osa 2 – Zkvalitnění veřejných služeb a podmínek života pro obyvatele regionu (lidé)

S realizací SPL v období 2007 – 2013 jsme si uvědomili, jak velmi důležitá je spolupráce místních samospráv s neziskovým sektorem v obcích či na regionálních úrovních a spolkový život v obcích, stejně tak jako dobrá spolupráce obcí s podnikatelskými subjekty v daných obcích. Za inovativní příklady lze uvést např.:

- Sociální podnikání ve spolupráci s obcemi i podnikateli (zemědělci)
- Alternativní způsoby dopravy (do zaměstnání, na nákupy – cyklostezky apod.)
- Budování míst pro setkávání – obnovování susedských vztahů a vazeb
- Mezisusedská výpomoc v sociální oblasti apod.

Prioritní osa 3 – Dobrá správa území, zefektivnění veřejných institucí (*institute*)

Území MAS zahrnuje oblasti několika celých nebo zasahuje do mikroregionů Podkrušnohor, St. Sebastian, Koridor, Sdružení obcí Vejprtska, Údlicko a Nechranicko). Obce sdružené v těchto svazcích dosud realizovaly společné projekty ve velmi omezené míře. V meziobecní spolupráci i na úrovni spolupráce mezi DSO je přitom velký potenciál. Jedná se např. o projekty v oblasti cestovního ruchu, vzdělávání, projekty škol i dalších vzájemně spolupracujících organizací zabývajících se volnočasovými aktivitami, sportovními aktivitami, prevencí negativních jevů apod. Další inovací z hlediska rozvoje obcí může být sociální podnikání. Využití možností a kapacit, které obce mají, může vést k řešení problémů lokální nezaměstnanosti a všech doprovodných jevů, jež s nezaměstnaností souvisí. Je však nutné, aby byl při vážném zájmu o využití sociálního podnikání připraven kvalitní a reálný podnikatelský záměr. K dobré správě území patří také péče o kulturní dědictví.

Příklady možných aktivit:

- Vzdělávání zastupitelů
- Koncepční řešení rozvoje školství (MAP)
- Maximální využití strategického a komunitního plánování
- Podpora zavádění prorodinné politiky v obcích
- Rozvoj občanské společnosti, spolkových aktivit podporou neziskových organizací, místních spolků
- Výměna informací a zkušeností
- Inovace v přístupech k rozvoji cestovního ruchu
- Zlepšování využívání moderních informačních technologií

3.2.3. Hierarchie cílů, výstupy, výsledky

Spec. cíl	opatření	aktivita	Indikátor výstupu / počáteční a konečná hodnota			Indikátor výsledku / počáteční a konečná hodnota		
			Indikátor výstupu	Počáteční hodnota	Konečná hodnota	Indikátor výsledku	Počáteční hodnota	Konečná hodnota
1.1.1. Rozvoj podnikání	1.1.1.1. Podpora zemědělského a lesnického podnikání	vzdělávací akce	92301	0	10	T3 92030	0	10
		informační akce	Počet účastníků vzdělávání	-	-	Celkový počet vyškolených účastníků	-	-
		Investice do zemědělských podniků	93701 Počet podpořených podniků / příjemců	0	10	94800	0	4
		Zpracování a uvádění na trh zemědělských produktů		0	2	Pracovní místa vytvořená v rámci podpořených projektů	0	1
		Lesnická infrastruktura		0	2	94302	0	4
		Zemědělská infrastruktura		-	-	nestanoven	-	-
		Pozemkové úpravy		-	-	94301 celková délka cest zajišťujících zpřístupnění pozemků, zvýšení prostupnosti krajiny a její diverzifikaci	-	-
		Investice na založení a rozvoj nezemědělských činností		0	3	94800	0	1
		Podpora agroturistiky		-	-	Pracovní místa vytvořená v rámci podpořených projektů	-	-

		Zavádění preventivních protipovodňových opatření v lesích		-	-	nestanoven		
		Investice do ochrany melioračních a zpevňujících dřevin	93 702 Počet podpořených operací (akcí)	-	-	nestanoven		
			93 001 Celková plocha (ha)	-	-			
		Neproduktivní investice v lesích	93 702 Počet podpořených operací (akcí)	-	-	nestanoven		
			93 001 Počet podpořených podniků / příjemců	-	-			
		Investice do lesnických technologií a zpracování lesnických produktů, jejich mobilizace a uvádění na trh	93 701 Počet podpořených podniků / příjemců	0	1	94 800	0	1
		Sdílení strojů a zařízení	93 102 Počet podpořených kooperačních činností	-	-	nestanoven		
			93 701 Počet podpořených podniků / příjemců	-	-			
		Hor. a vertikální spolupráce mezi účastníky krátkých dodavatel-	93 102 Počet podpořených kooperačních činností	-	-	nestanoven		

		ských řetězců	93 701 Počet podpořených podniků / příjemců	-	-					
	1.1.1.2	Podpora investic na založení nebo rozvoj nezemědělských činností	93 701 Počet podpořených podniků / příjemců	-	2	9 48 00	-	-		
1.1.2. Podpora lokální zaměstnanosti	1.1.2.1.	Výstavba, rekonstrukce a vybavení sociálních podniků / IROP	1 01 05 Počet nových podniků, které dostávají podporu	-	-	1 04 11 Míra nezaměstnanosti osob s nejnižším vzděláním	28,5	22		
		Sociální podnikání - provoz / OP Z	6 00 00 Celkový počet účastníků	-	-	nestanoven				
			6 70 01 Kapacita podpořených služeb	-	-					
			6 70 10 Využívání podpořených služeb	-	-					
		Prorodinná opatření	6 00 00 Celkový počet účastníků	-	-					
			6 70 01 Kapacita podpořených služeb	-	-					
			6 70 10 Využívání podpořených služeb	-	-					
		1.2.1 Rozvoj alternativních způsobů		Terminály veřejné dopravy	7 52 01 - počet	-	-	7 51 20 podíl veřejné osobní dopravy na celkových výkonech v osobní dopravě	-	-
				Nákup vozidel pro veřejnou dopravu	7 48 01 počet	-	-			
				Výstavba nových cyklostezek a cyklotras	7 61 00 Délka (km)	0	4	7 63 10 Podíl cyklistiky na přepravních	7,0	10,0

		Rekonstrukce cyklostezek a cyklotras	7 62 00 Délka (km)	-	-	výkonech			
1.3.1.bezpečnost		Bezpečnost v obcích (bezpečnost v dopravě v obcích)	7 50 01 Počet realizací	0	4	7 51 20 podíl veřejné osobní dopravy na celkových výkonech v osobní dopravě	30	35	
2.1.1.	infrastruktura								
2.1.2	Občanská vybavenost								
2.2.1. kvalitní a dostupné vzdělání	2.2.1.1. mateřské školy	infrastruktura / IROP	5 00 00 Počet podpořených zařízení			5 00 20 Podíl tříletých dětí umístěných v předškolních zařízeních	77,3	90,5	
			5 00 01 kapacita podpořených zařízení						
	2.2.1.2. základní školy		5 00 00 Počet podpořených zařízení			5 00 30 Podíl osob předčasně opouštějících vzdělávací systém	5,4	5,0	
			5 00 01 kapacita podpořených zařízení						
	2.2.1.3. střední školy		5 00 00 Počet podpořených zařízení						
			5 00 01 kapacita podpořených zařízení						
	2.2.1.4. mimoškolní výchova a			5 00 00 Počet podpořených zařízení					

	vzdělávání		5 00 01 kapacita podpoře- ných zaří- zení					
			5 00 00 Počet pod- pořených zařízení celkem	0	6			
			5 00 01 kapacita podpoře- ných zaří- zení celkem	0	20			
	Prorodinná opatření / OP Z	Dětské kluby, dětské skupi- ny, individu- ální péče o děti,	6 00 00 celkový počet			nestanoven		
			6 70 01 kapacita služeb					
			6 70 10 Využívání podpoře- ných služeb					
2.2.2	Podmínky pro sport, spolko- vý a kulturní život v obcích							
2.3.1.	Sociální služ- by a komu- nitní centra	Deinstitucio- nalizace soci- álních služeb	5 54 01 Počet pod- porovaných zázemí	0	5	6 75 10 kapacita	0	4
		infrastruktura sociálních služeb						
		infrastruktura komunit- ních center		0	5			
2.3.2.	Prevence sociálního vyloučení	Soc. služby – provoz / OP Z	6 00 00 Počet					
			6 70 01 Kapacita					
			6 70 10 využívání					
2.5.2	Životní pro- středí	Protipod- ňová opatření v lesích	9 30 01 Celková podpořená plocha		0,5			

			9 37 01 Počet podpořených zem. podniků/ příjemců (0.4)	0	1			
		Investice do ochrany melioračních a zpevňujících dřevin	9 30 01 Celková (podpořená) plocha (0.5)	0	0,5			
			9 37 01 Počet podpořených zemědělských podniků / příjemců (0.4)	0	1			
		Neproductivní investice v lesích	9 27 02 Počet podpořených akcí /operací (0.3)	0	1			
			9 30 01 Celková (podpořená) plocha (0.5)	0	0,5			
3.1.2. řízení rizik a řešení kata-		Zvýšení připravenosti	5 70 01 Počet nové techniky			5 75 20 Počet exponovaných území s nedostatečnou připraveností složek IZS		
			5 75 01 Počet nových a modernizovaných objektů, sloužících složkám IZS					
3.1.3.	Meziobecní spolupráce	Činnosti spolupráce v rámci iniciativy LEADER	9 25 01 Celkové veřejné výdaje (0.1)	0	33237			
3.1.4.	Územní a regulační plány	Územní, regulační plány a územní studie	9 02 00 počet			9 02 10 plocha území pokrytá plánem nebo studií		
3.2.1	Kulturní dědictví							

Indikátory PRV

Indikátory PRV			Výstup - hodnota		Výsledek - hodnota	
			počáteční	konečná	počáteční	konečná
PRV	92301	Počet účastníků vzdělávání	0	10		
T3 92030		Celkový počet vyškolených účastníků			0	10
	93701	Počet podpořených podniků / příjemců	0	20		
	94800	Pracovní místa vytvořená v rámci podpořených projektů				7
	94302	Celková délka lesních cest (km)				4
	92702	Počet podpořených operací (akcí) – neproduktivní investice v lesích	0	1		
	93001	Celková plocha (ha) - Investice do ochrany melioračních a zpevňujících dřevin, Neproduktivní investice v lesích		1,5		

Tabulka 60 - indikátory PRV

Indikátory IROP

Indikátory IROP			Výstup - hodnota		Výsledek - hodnota	
			počáteční	konečná	počáteční	konečná
IROP	1 01 05	Počet nových podniků, které dostávají podporu		-		
	1 00 00	Počet podniků pobírajících podporu	0	1		
	1 01 02	Počet podniků pobírajících granty	0	1		
	1 04 11	Míra nezaměstnanosti osob s nejnižším vzděláním			28,5	22
	7 52 01	Terminály - počet		-		
	7 51 20	podíl veřejné osobní dopravy na celkových výkonech v osobní dopravě				-
	7 48 01	Nově pořízená vozidla pro veřejnou dopravu		-		
	7 61 00	Délka nových cyklostezek a cyklotras		4		
	7 62 00	Délka rekonstruovaných cyklostezek a cyklotras		-		
	7 63 10	Podíl cyklistiky na přepravních výkonech			7	10
	7 64 01	Počet parkovacích míst pro jízdní kola			0	20
	7 50 01	Počet realizací vedoucích ke zvýšení bezpečnosti v dopravě		4		
	7 51 20	Podíl veřejné osobní dopravy na celkových výkonech v osobní dopravě			30	35
	5 00 00	Počet podpořených vzdělávacích zařízení		6		

Strategie komunitně vedeného místního rozvoje MAS Sdružení Západní Krušnohoří pro programové období 2014 – 2020

	5 00 01	Kapacita podpořených vzdělávacích zařízení		20		
	5 00 20	Podíl tříletých dětí umístěných v předškolních zařízeních			77,3	90,5
	5 00 30	Podíl osob předčasně opouštějících vzdělávací systém			5,4	5,0
	5 54 01	Počet podpořených zázemí pro služby a sociální práci		5		
	5 53 10	Nárůst kapacity sociálních bytů			0	4
	6 75 10	Kapacita služeb a sociální práce			1074	1089
	5 70 01	Počet nové techniky a věcných prostředků složek IZS				
	5 75 20	Počet exponovaných území s nedostatečnou připraveností složek IZS				
	9 02 00	Počet územních a regulačních plánů a územních studií				
	9 02 10	Plocha území pokrytá územním a regulačním plánem, územní studií				

Tabulka 61 – indikátory IROP

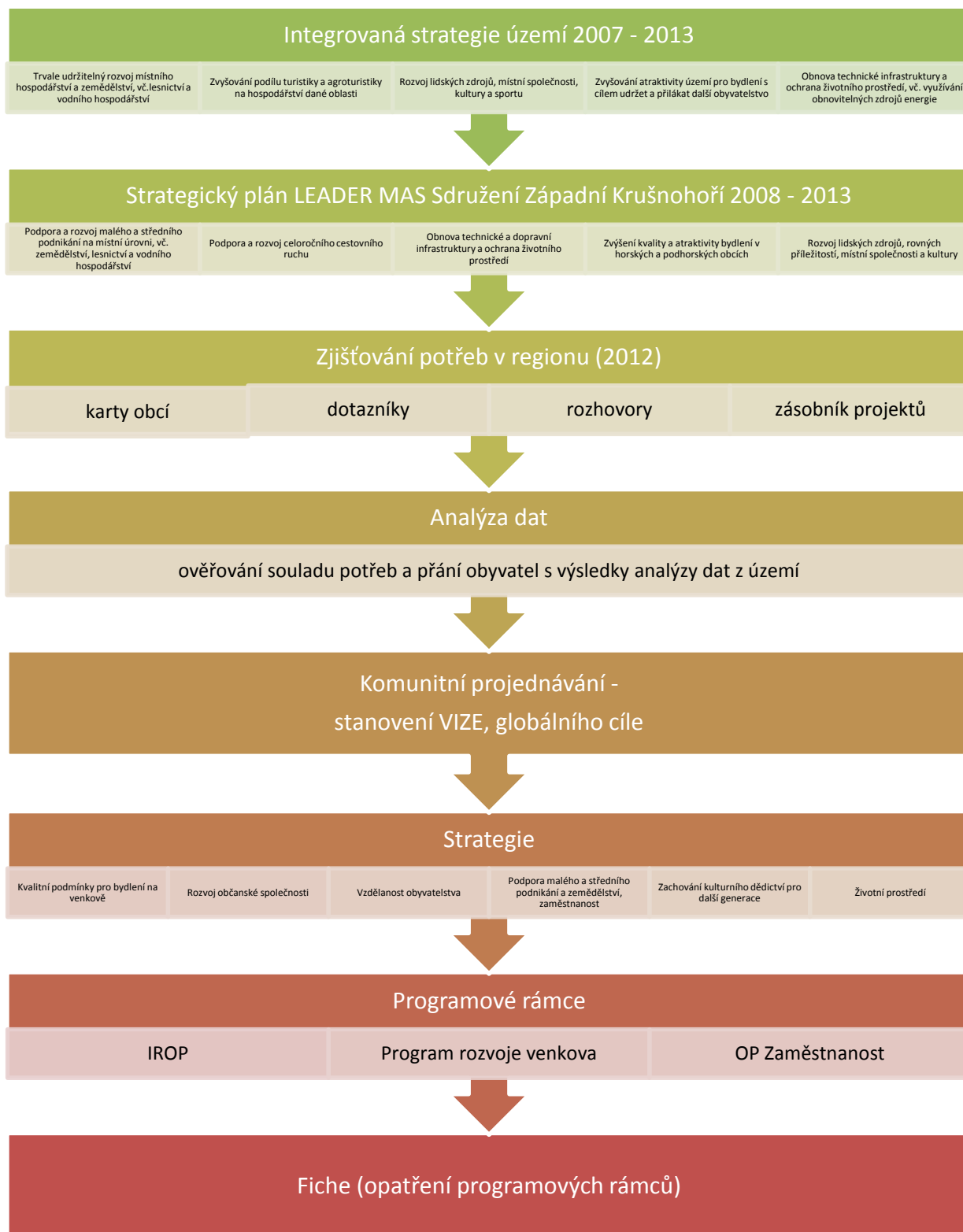
Indikátory OP Z

Indikátory OPZ			Výstup - hodnota		Výsledek - hodnota	
			počáteční	konečná	počáteční	konečná
	5 53 01	Počet podpořených bytů pro sociální bydlení	0	2		
	1 02 11	Počet sociálních podniků vzniklých díky podpoře, které fungují i po ukončení podpory			0	1
	1 02 13	Počet sociálních podniků vzniklých díky podpoře	0	1		
	6 00 00	Celkový počet účastníků	0	99		
	6 26 00	Účastníci, kteří získali kvalifikaci po ukončení své účasti			0	35
	5 01 00	Počet podpořených zařízení péče o děti předškolního věku	0	1		
	6 70 10	Využívání podpořených služeb	0	60		

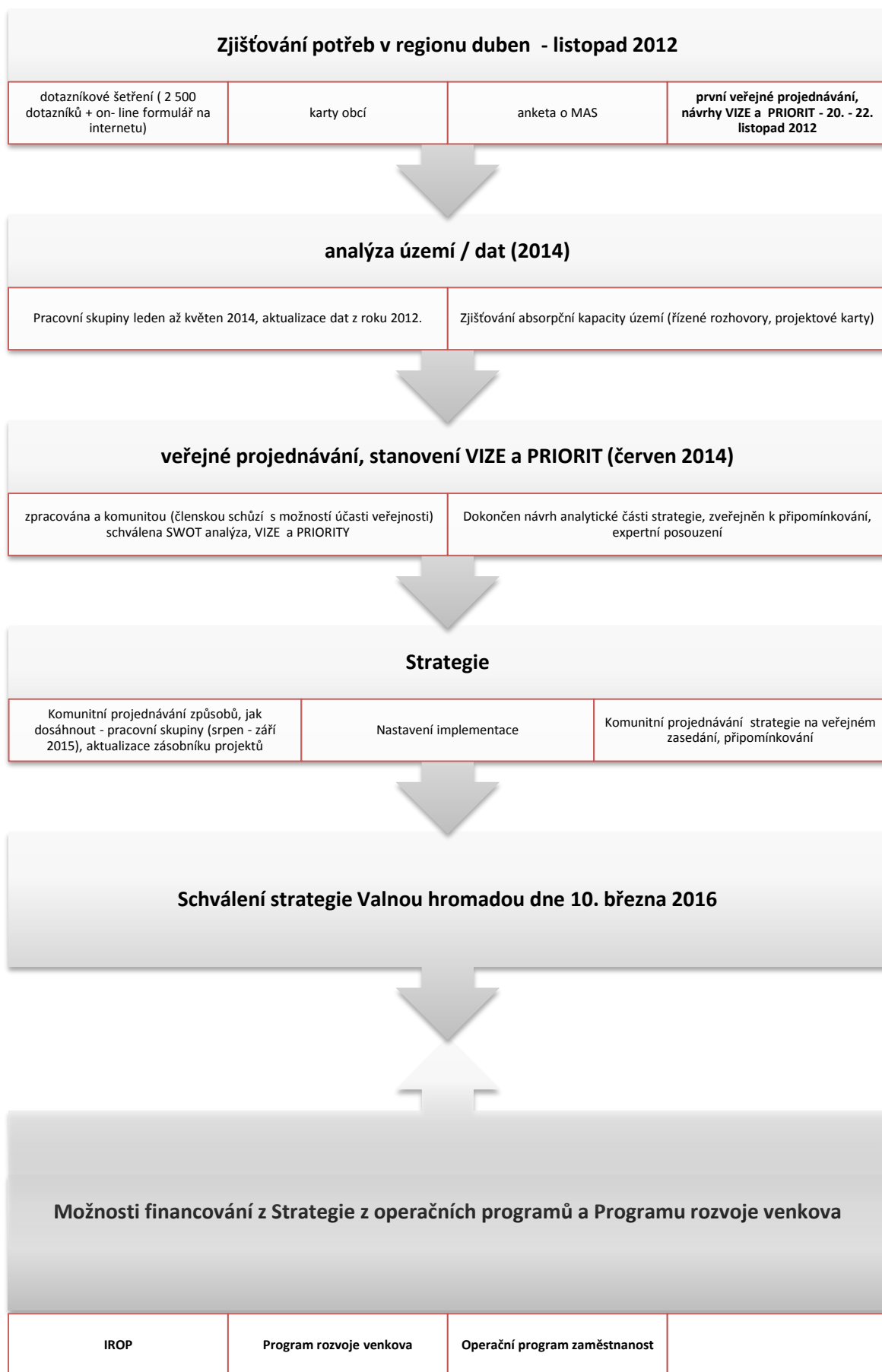
Tabulka 62 -indikátory OP Z

3.3.Vazby na strategické dokumenty

3.3.1. Vazba na stávající aktivity MAS



Obrázek 27 - vazby strategie



Obrázek 28 - proces vzniku strategie CLLD

3.3.2. Vazby uvnitř strategie

Shrnutí vyhodnocení současného stavu z pohledu aktérů území je popsáno [v kapitole 2.2.18.](#) a [2.2.19.](#) Potřeby z toho vyplývající jsou shrnuty v následujícím přehledu:

Identifikované potřeby	Zdůvodnění - vazba na analytickou část
1. Kvalitní bydlení	Bude zajištěno, pokud budou naplněny všechny ostatní cíle.
2. Bezpečnost	Je podmínkou pro kvalitní život obyvatel. Jedná se o bezpečnost obecně, nejen z pohledu ochrany před kriminalitou.
3. Dostatek vhodných pracovních příležitostí pro obyvatelstvo	Zdůvodnění - odkaz: Nezaměstnanost
4. Kvalitní životní prostředí	Zdůvodnění - odkaz : Životní prostředí Zdůvodnění - odkaz : Životní prostředí
5. Kvalitní síť technické infrastruktury	Zdůvodnění - odkaz : Kvalita technické infrastruktury
6. Kvalitní dopravní infrastruktura	Zdůvodnění - odkaz : Doprava
7. Kvalitní občanská vybavenosti a dostupnost základních služeb na venkově	Zdůvodnění - odkaz : Občanské vybavení
8. Kvalita a dostupnost vzdělání všech stupňů od předškolního po vysokoškolské.	Zdůvodnění - odkaz : Školství
9. Kvalita podmínek pro spolkový a kulturní život	Zdůvodnění - odkaz : Prostory pro spolkové aktivity v obcích
10. Zachování kulturního dědictví	Zdůvodnění - odkaz : Kulturní dědictví
11. Kvalitní veřejná správa	Zdůvodnění - odkaz : Řízení obcí, informovanost, veřejná správa
12. Vyrovnání sociálních disparit	Zdůvodnění - odkaz : Sociální oblast

Tabulka 63- identifikované potřeby - shrnutí, vazba na analytickou část

3.3.3. Vazba na problémy na úrovni ČR, které ovlivňují území MAS Sdružení Západní Krušnohoří

- Rozpočtové určení daní
- Zákon o veřejných zakázkách, který neumožňuje zadat zakázku přednostně místním podnikatelům
- Legislativní zátěž veřejného i neveřejného sektoru
- Nadměrná snaha státu o regulace, přerozdělování apod.
- Energetická politika státu, snahy o prolomení limitů → právní nejistota obyvatel i podnikatelů
- Sociální politika státu

Tyto problémy nemůžeme na lokální úrovni ovlivnit.

3.3.4. Vazba na strategické dokumenty

3.3.4.1. Dokumenty evropského významu

- **Obnovená strategie EU pro udržitelný rozvoj**

Hlavní cíle – ochrana životního prostředí, sociální spravedlnost, hospodářská prosperita, plnění mezinárodních povinností

- **Evropa 2020**

Hlavní cíle – Inteligentní růst, Inovace v unii; Mládež v pohybu; Digitální program pro Evropu; Udržitelný růst; Evropa méně náročná na zdroje; Průmyslová politika pro věk globalizace; Růst podporující začlenění; Program pro nové dovednosti a pracovní místa; Evropská platforma pro boj proti chudobě

- **Územní agenda EU 2020**

Větší vliv globalizace – strukturální změny po globální hospodářské krizi; Výzvy integrace EU a rostoucí vzájemná provázanost regionů; Demografické a sociální výzvy lišící se podle územních celků a vyloučení zranitelných skupin; Změna klimatu a environmentální rizika – geograficky odlišné dopady; Energetické výzvy zaujmají přední místo a ohrožují konkurenceschopnost regionů; Ztráta biologické rozmanitosti; ohrožené přírodní, krajinné a kulturní dědictví; Územní priority rozvoje Evropské unie:

Podpora polycentrického a vyváženého územního rozvoje; Podpora integrovaného rozvoje ve městech a venkovských a specifických oblastech; Podpora integrovaného rozvoje ve městech a venkovských a specifických oblastech; Územní integrace v přeshraničních a nadnárodních funkčních regionech; Zajištění globální konkurenceschopnosti regionů na základě silné místní ekonomiky; Zlepšení územního propojení pro jednotlivce, komunity a podniky; Správa a propojení ekologických, krajinných a kulturních hodnot regionů

3.3.4.2. Národní úroveň

- **Dohoda o partnerství**

Dohoda o partnerství je dokument vypracovaný členským státem Evropské unie, který stanoví cíle a priority pro efektivní využívání Evropských strukturálních a investičních fondů (ESIF) za účelem naplňování strategie Evropa 2020 na základě vydefinovaných národních priorit. ESIF zahrnují Evropský fond pro regionální rozvoj (EFRR), Evropský sociální fond (ESF), Fond soudržnosti (FS), Evropský zemědělský fond pro rozvoj venkova (EZFRV) a Evropský námořní a rybářský fond (ENRF). Dohoda zastřešuje operační programy (OP) cíle Investice pro růst a zaměstnanost a cíle Evropská územní spolupráce spadající pod politiku soudržnosti EU a programy spadající pod II. pilíř Společné zemědělské politiky a Společné rybářské politiky.

- **Strategie regionálního rozvoje ČR 2014 – 2020**

Byla schválena 15. 5. 2013 usnesením vlády ČR č. 344. Řeší regionální konkurenceschopnost, územní soudržnost, environmentální udržitelnost, veřejnou správu a rozvoj venkova.

Bude naplňována pro naši oblast relevantními dokumenty

- Integrovaný regionální operační program (MMR)
- Program rozvoje venkova 2014 – 2020 (MZe)
- Operační program Podnikání a inovace pro konkurenceschopnost (MPO)
- Operační program Výzkum, vývoj a vzdělávání (MŠMT)
- Operační program zaměstnanost (MPSV)
- Operační program Životní prostředí
- Operační program Doprava (MD)

- Operační program Technická pomoc (MMR)
- Operační program přeshraniční spolupráce mezi Svobodným státem Sasko a Českou republikou (MMR)

Zdroj: <http://www.nsmascr.cz>

Na národní úrovni byly zpracovány **koncepce či rozvojové dokumenty**:

- Koncepce bydlení České republiky do roku 2020
- Koncepce památkové péče v ČR 2011 – 2016
- Koncepce malých a středních podnikatelů 2014 – 2020
- Koncepce ochrany obyvatelstva do roku 2020 s výhledem do roku 2030
- Koncepce podpory transformace pobytových sociálních služeb 2007 – 2013
- Koncepce řešení problematiky ochrany před povodněmi v ČR a přírodě blízkých opatření
- Koncepce požární prevence ČR 2012 – 2016
- Koncepce státní politiky cestovního ruchu v ČR 2014 – 2020
- Národní akční plán ČR pro energii z obnovitelných zdrojů 2010 – 2020
- Národní akční plán podporující pozitivní stárnutí 2013 – 2017
- Národní inovační strategie ČR 2012 – 2020
- Národní koncepce podpory rodin s dětmi
- Národní strategie bezpečnosti silničního provozu 2011 – 2020
- Národní strategie rozvoje cyklistické dopravy
- NEHAP ČR – národní akční plán zdraví a životního prostředí
- Plán odpadového hospodářství ČR pro období 2015 – 2024
- Politika územního rozvoje ČR
- Státní energetická koncepce ČR 2010 – 2030
- Státní politika životního prostředí 2012 – 2020
- Státní program ochrany přírody a krajiny ČR 2009-2020
- Strategický rámec udržitelného rozvoje ČR
- Strategie podpory využití potenciálu kulturního dědictví 2014+
- Strategie prevence kriminality 2012 – 2015
- Strategie pro růst – české zemědělství a potravinářství rámci Společné zemědělské politiky po roce 2013
- Strategie sociální začleňování 2014 – 2020
- Strategie vzdělávací politiky České republiky do roku 2020

3.3.4.3. Krajská úroveň

Program rozvoje Ústeckého kraje 2014 – 2020⁵⁷

Byl schválen Zastupitelstvem Ústeckého kraje dne 30.10.2013. Ředitelka MAS SZK byla členkou Řídící skupiny pro aktualizaci PRÚK. Při zpracování dokumentu byla MAS SZK mezi subjekty, u kterých probíhaly řízené rozhovory při zjišťování potřeb rozvoje kraje.

Dokument má 5 priorit:

- Priorita 1: konkurenceschopná a stabilizovaná ekonomika
- Priorita 2: sociální kapitál a kvalita veřejných služeb
- Priorita 3: Infrastruktura a životní prostředí
- Priorita 4: Atraktivní města
- Priorita 5: Životaschopné venkovské části kraje

⁵⁷ <http://www.kr-ustecky.cz/program-rozvoje-usteckeho-kraje-2014-2020/ds-99668>

Všechny priority PRŮK jsou ve shodě s potřebami rozvoje území MAS SZK. Přímý rozvoj venkova řeší Priorita 5 PRŮK 2014 – 2020 - Životaschopné venkovské části kraje, přičemž v Opatření 5.1. – Hospodářská aktivita na venkově se přímo v dokumentu uvádí, že toto opatření bude realizováno i prostřednictvím realizace strategických plánů LEADER+ místními akčními skupinami, stejně tak jako v Opatření 5.3. – Zemědělství a péče o krajinu. Strategické cíle CLLD MAS Sdružení Západní Krušnohoří jsou plně v souladu a korespondují s prioritami Programu rozvoje Ústeckého kraje 2014 – 2020.

Na Program rozvoje Ústeckého kraje 2014 – 2020 navazují rozvojové dokumenty kraje:

- Strategie rozvoje cestovního ruchu Ústeckého kraje
- Koncepce rozvoje kultury a památkové péče v Ústeckém kraji 2014 – 2020
- Regionální inovační strategie Ústeckého kraje
- Strategie rozvoje lidských zdrojů Ústeckého kraje z roku 2010
- Strategie udržitelného rozvoje Ústeckého kraje
- Střednědobý plán rozvoje sociálních služeb v Ústeckém kraji na období 2016-2018
- Dlouhodobý záměr vzdělávání a rozvoje vzdělávací soustavy ÚK 2012 – 2016
- Koncepce environmentální výchovy, vzdělávání a osvěty v Ústeckém kraji ze dne 26.6.2013

Zdroj: www.kr-ustecky.cz

3.3.4.4. Regionální úroveň

- [Strategie území správního obvodu ORP Chomutov](#)

3.3.4.5. Obce

- [Místní Program rozvoje vesnice na období 2015 – 2018 \(Hrušovany\)](#)
- Strategický rozvojový dokument Místo 2014 – 2018
- Rozvojová strategie Obce Kryštofovy Hamry
- [Strategický rozvojový dokument obce Brandov](#)
- Strategický plán rozvoje města Jirkova
- [Rozvojové úkoly pro obec Boleboř](#)
- Plán prarodinné politiky – Březno
- Strategický plán rozvoje města Vejprty, Komunitní plán města Vejprty
- [Strategický rozvojový dokument - Bílence](#)
- [Rozvojový strategický dokument Obce Nezabylice na období 2015- 2020](#)
- [Strategie rozvoje obce Velemyšleves pro období 2015 - 2018](#)

Šetřením MAS bylo zjištěno, že některé obce vlastní strategie rozvoje nemají zpracované. Jako důvod uvádějí, že jejich rozvojové aktivity jsou v souladu s širšími rozvojovými dokumenty, mezi něž patří v jako územně nejbližší právě tato strategie.

Obce, které strategii zpracovanou nemají:

- Spořice
- Strupčice
- Blatno
- Vrskmaň
- Otvice
- Domašín

Zdroj: vlastní šetření, on – line dotazníkové šetření, směřované k obcím, žádosti o poskytnutí informací podle zákona č. 106/1999 Sb.,

Strategie MAS Sdružení Západní Krušnohoří vychází z potřeb na místní úrovni a je v souladu s relevantními nadřazenými rozvojovými dokumenty.

3.4. Akční plán obsahující popis programových rámců včetně principů pro určení preferenčních kritérií (a v případě PRV v nich obsažených Fichí)

3.4.1. Základní rozvaha

Využitelné programy pro období 2014-2020

Komunitně vedený místní rozvoj má vstup do čtyř programových rámců (a přeshraniční spolupráce):

- Programový rámec Program rozvoje venkova (PRV)
- Programový rámec Integrovaný regionální operační program (IROP)
- Programový rámec Životní prostředí (OPŽP)
- Programový rámec Zaměstnanost (OPZ).

Strategie řeší všechna tato témata. K její realizaci prostřednictvím CLLD MAS Sdružení Západní Krušnohoří mohou a budou využity programové rámce programů:

Program rozvoje venkova (PRV)

Program rozvoje venkova byl pro období 2014-2020 zúžen především na podporu zemědělského, prostřednictvím čl. 19 PRV pak i nezemědělského podnikání. Část činností podporovaných z PRV v období 2007-2013 byla přesunuta do jiných programových rámců, některé činnosti nebudou z evropských fondů podporovány vůbec. Prostřednictvím CLLD budou realizovány následující články nařízení PRV: 14, 17 a), b), c), 19 1. b), 24 1. a), d), 25, 26, 35.

Využitelnost opatření PRV v období 2014-2020 pro priority strategie

článek	Název, obsah	Prioritní osa
14	Přenos znalostí a informační akce	1
17, 1., a)	Investice do zemědělských podniků	1
17, 1., b)	Zpracování a uvádění na trh zemědělských produktů	1
17, 1., c)	Lesnická infrastruktura	1
17, 1., c)	Zemědělská infrastruktura	1
17, 1., c)	Pozemkové úpravy	1
19 1. b)	Investice na založení nebo rozvoj nezemědělských činností Podpora cestovního ruchu	1
24.1.,a)	Zavádění preventivních protipovodňových opatření v lesích	1
25	Investice do ochrany melioračních a zpevňujících dřevin	1, 2
25	Neproductivní investice v lesích	1, 2
26	Investice do lesnických technologií a zpracování lesnických produktů, jejich mobilizace a uvádění na trh	1
35, 2., c)	Sdílení zařízení a strojů	1
35, 2., d)	Horizontální a vertikální spolupráce mezi účastníky krátkých dodavatelských řetězců a místních trhů	1
44	Činnosti spolupráce v rámci iniciativy LEADER (projekty spolupráce)	1, 3

Tabulka 64 - Využitelnost opatření PRV v období 2014-2020 pro priority strategie

Naprostá většina opatření se váže k zemědělskému podnikání, částečně k ochraně přírody.

Opatření dle čl. 14 umožňuje zvládnout zemědělcům legislativu, ale také orientaci v nových trendech apod., opatření dle čl. 17 a) nabízí zemědělcům investovat do zemědělského majetku a tím zvyšování přidané hodnoty jejich činnosti, opatření dle čl. 17 b) je vhodným nástrojem k oboustranné propagaci, opatření dle čl. 17, 1., c) umožní zkvalitnit jak zemědělskou, tak lesnickou infrastrukturu, dokončit pozemkové úpravy a tím posílí konkurenceschopnost zemědělských a lesnických podniků.

V rámci pozemkových úprav budou podporována například protierozní opatření a opatření zlepšující retenční schopnost krajiny.

Opatření dle čl. 19 1. b) je zmiňováno v souvislosti s cílem získat další zdroje příjmů z podnikání a rozdělit podnikatelské riziko plynoucí ze zemědělské výroby do dalších oblastí. Diverzifikace může přinést efekty, mj. prostřednictvím tvorby pracovních příležitostí na venkově a užšího propojení zemědělské výroby a dalšího podnikání na venkově. Jedná se např. o nabídku služeb agroturistiky nebo využití zemědělské techniky ve službách pro obce nebo občany (odklizení sněhu, údržba zeleně), odvoz odpadů, dovoz materiálů či např. drobná kovovýroba nebo spíš dřevovýroba).

Životní prostředí (OP ŽP)

Programový rámec ŽP obsahuje řadu opatření velmi dobře využitelných pro realizaci strategie. Problémem je dosud nastavený způsob zapojení místních akčních skupin do tohoto programu, kdy MAS Sdružení Západní Krušnohoří nemá možnost implementace tohoto OP formou metody LEADER. Nicméně jednotliví aktéři mohou svoje projekty realizovat tzv. „napřímo“.

MAS Sdružení Západní Krušnohoří z.s. nebude tento programový rámec pro realizaci své CLLD využívat.

Integrovaný regionální operační program (IROP)

Programový rámec IROP vyčlenil adresně opatření, která budou využitelná prostřednictvím komunitně vedeného místního rozvoje (tematický cíl 9d prioritní osy 4).

Využitelnost opatření IROP v období 2014-2020 pro priority strategie

Specifický cíl	Název, obsah	Prioritní oblast CLLD
SC 1.2	Zvýšení podílu udržitelných forem dopravy (nízkoemisní vozidla, opatření k posílení bezpečnosti dopravy, výstavba cyklotras a cyklostezek)	1
SC 1.3.	Zvýšení připravenosti k řešení a řízení rizik a katastrof	3
SC 2.1	Zvýšení kvality a dostupnosti služeb vedoucí k sociální inkluzi (komunitní sociální služby, sociální bydlení)	2
SC 2.2	Vznik nových a rozvoj existujících podnikatelských aktivit v oblasti sociálního podnikání	1, 2
SC 2.4	Zvýšení kvality a dostupnosti infrastruktury pro vzdělávání a celoživotní učení (vybavení dílen, specializovaných tříd, investice do mateřských škol a do škol pro žáky se zvláštními potřebami)	2
SC 3.1	Zefektivnění prezentace, posílení ochrany a rozvoje kulturního a přírodního dědictví (obnova památek evidovaných v Ústředním seznamu, propagace a zpřístupnění kulturního a přírodního dědictví)	3

SC 3.3.	Podpora pořizování a uplatňování dokumentů územního rozvoje	3
---------	---	---

Tabulka 65 - Využitelnost opatření IROP v období 2014-2020 pro priority strategie

Operační program Zaměstnanost (OPZ)

Programový rámec Zaměstnanost vyčlenil adresně opatření, která budou využitelná prostřednictvím komunitně vedeného místního rozvoje (prioritní osa 2, investiční prioritě IP 3, specifický cíl SC 1).

Využitelnost opatření OPZ v období 2014-2020 pro priority strategie

Specifický cíl	Název, obsah	Prioritní oblast
SC 2.3.1.	Podpora vytváření nových pracovních míst na lokální úrovni	1
	Podpora spolupráce aktérů na místní úrovni při řešení lokální nezaměstnanosti, zjišťování potřeb lokálních zaměstnavatelů	1
	Podpora a vytváření podmínek pro vznik a rozvoj komunálních sociálních podniků	1
	Vzdělávání venkovského obyvatelstva v oblastech relevantních pro zvýšení lokální zaměstnanosti a poradenství pro získání zaměstnání	1,2
	Podpora sociálního začleňování osob sociálně vyloučených či sociálním vyloučením ohrožených prostřednictvím aktivit zaměřených na prevenci sociálního vyloučení osob, služeb poskytovaných terénní a ambulantní formou, podpora komunitní sociální práce	2
	Vznik a rozvoj specifických nástrojů k prevenci a řešení problémů v sociálně vyloučených lokalitách (zohledňující rovněž kriminalitu a veřejný pořádek) s využitím znalosti lokálního prostředí	2
	Podpora prarodinných opatření obcí a dalších aktérů na místní úrovni	1

Tabulka 66 - Využitelnost opatření OPZ v období 2014-2020 pro priority strategie

3.4.2. Programové rámce programů

A. Programový rámec Program rozvoje venkova

Tvorba tohoto PR vychází z provedených analýz. Problémy a potřeby byly definovány také na základě jednání přímo s cílovou skupinou, které se navržená Opatření (fiche) týkají, tak aby nastavení odpovídalo skutečným potřebám. Bylo nastaveno 10 Fichí a v souladu s prioritami strategie byly vybrány a zpracovány takové fiche, které podpoří zejména přímo zaměstnanost a rozvoj podnikání. Do fichí zaměřených na zaměstnanost je také alokována většina finančních prostředků PRV.

Celková alokace	41 480 487 Kč	
Z toho	19.2.1. (k rozdělení konečným žadatelům)	39 591 482 Kč
	19.3.1. (projekty spolupráce)	1 889 005 Kč
Specifický cíl CLLD	1.1.1. Rozvoj podnikání	
	1.1.2. Podpora lokální zaměstnanosti	
	3.1.3. Spolupráce	
Opatření / Fiche	F 01	Předávání znalostí a informační akce
	F 02	Investice do zemědělských podniků
	F 03	Zpracování a uvádění na trh zemědělských produktů
	F 04	Lesnická infrastruktura
	F 05	Investice na založení a rozvoj nezemědělských činností
	F 06	Zavádění preventivních protipovodňových opatření v lesích
	F 07	Investice do ochrany melioračních a zpevňujících dřevin
	F 08	neproduktivní investice v lesích
	F 09	Investice do lesnických technologií a zpracování lesnických produktů. Jejich mobilizace a uvádění na trh.
	F 10	Činnosti spolupráce v rámci iniciativy Leader

Tabulka 67- Programový rámec PRV

Fiche 01 – Předávání znalostí a informační akce

Název Fiche	F 01 Předávání znalostí a informační akce
Vazba na článek Nařízení PRV	Článek 14 předávání znalostí a informační akce

Vymezení Fiche	
Stručný popis	Podpora zahrnuje činnosti v oblasti odborného vzdělávání a získávání dovedností a informační akce. Je určena pro osoby pracující v odvětvích zemědělství, potravinářství a lesnictví, uživatele půdy a jiné hospodářské subjekty, jež jsou malými nebo středními podniky působícími ve venkovských oblastech
Vazba na cíle CLLD	Priorita 1 – Konkurenceschopný, dostupný a bezpečný region Strategický cíl 1.1. – Konkurenceschopný region Specifický cíl 1.1.1. – Rozvoj podnikání Specifický cíl 1.1.2. – Podpora lokální zaměstnanosti

Oblasti podpory	Činnosti v oblasti odborného vzdělávání a získávání dovedností mohou zahrnovat kurzy a workshopy (mimo těch vzdělávacích aktivit, které jsou součástí běžných vzdělávacích programů nebo systémů středního a vyššího vzdělávání). Subjekty zajišťující předávání znalostí a informační služby musí mít k plnění tohoto úkolu příslušné kapacity v podobě kvalifikovaných zaměstnanců a pravidelné odborné přípravy.
-----------------	--

Definice příjemce dotace	Subjekt zajišťující odborné vzdělávání či jiné předávání znalostí a informační akce
--------------------------	---

Výše způsobilých výdajů	Min.	50 000 Kč
	Max.	5 000 000 Kč

Preferenční kritéria (principy pro stanovení preferenčních kritérií)	<ul style="list-style-type: none"> • Témata vzdělávacích akcí, zaměřená na <ul style="list-style-type: none"> ○ metodickou podporu začínajících zemědělců (témata zaměřená na právní prostředí v oblasti zemědělského hospodaření, portál Farmáře), ○ podporu živočišné výroby, ○ formy hospodaření šetrných k přírodě, ○ zpeněžení vlastní produkce (prodej ze dvora či zpracování vlastní produkce, včetně lesnických produktů, a její přímý prodej), ○ inovace, zavádění nových technologií (zejména šetrných k přírodě) • spolupráce s dalšími subjekty, • dopad projektu do území s tím, že preferovány budou projekty, které budou mít dopad na území více obcí, začleněných v MAS), • výše celkových způsobilých výdajů projektu s tím, že preferovány budou projekty s nižšími celkovými způ-
--	---

	sobilými výdaji.
--	------------------

Indikátory výstupů	
číslo	92301
název	Počet účastníků vzdělávání ⁵⁸
výchozí stav	0
hodnota pro mid-term (r. 2018)	0
cílový stav	10

Indikátory výsledků	
číslo	92030/T3
název	Celkový počet vyškolených účastníků podle čl. 14 nařízení EU č. 1305/2013 (Vzdělávací akce)
výchozí stav	0
hodnota pro mid-term (r. 2018)	0
cílový stav	10

⁵⁸ Pouze vzdělávací akce (nikoliv informační akce)

Fiche 02 – Investice do zemědělských podniků

Název Fiche	F 02 Investice do zemědělských podniků
Vazba na článek Nařízení PRV	Článek 17, odstavec 1., písmeno a)

Vymezení Fiche	
Stručný popis	Podpora je zaměřena na zvýšení celkové výkonnosti a udržitelnosti zemědělského podniku
Vazba na cíle CLLD	Priorita 1 – Konkurenceschopný, dostupný a bezpečný region Strategický cíl 1.1. – Konkurenceschopný region Specifický cíl 1.1.1. – Rozvoj podnikání Specifický cíl 1.1.2. – Podpora lokální zaměstnanosti

Oblasti podpory	Podpora zahrnuje hmotné a nehmotné investice v živočišné a rostlinné výrobě, je určena na investice <ul style="list-style-type: none"> - do zemědělských staveb pro živočišnou a rostlinnou výrobu, - do technologií pro živočišnou a rostlinnou výrobu, - do zemědělských staveb a technologií pro školkařskou produkci, - na pořízení mobilních strojů pro zemědělskou výrobu, - do pořízení peletovacích zařízení pro vlastní spotřebu v zemědělském podniku. Nelze podpořit investice pro ŽV týkající se včel a rybolovu. Nesmí se týkat nosných konstrukcí vinic, oplocení vinic a oplocení sadů. Podpora nesmí být poskytnuta na pořízení kotlů na biomasu.
-----------------	--

Definice příjemce dotace	Zemědělský podnikatel
--------------------------	-----------------------

Výše způsobilých výdajů	Min.	50 000 Kč
	Max.	5 000 000 Kč

Preferenční kritéria (principy pro stanovení preferenčních kritérií)	<ul style="list-style-type: none"> - vytváření nových pracovních míst, - podpora začínajících zemědělců, - podpora mladých zemědělců, - podpora menších rodinných farem (FO včetně farem typu s.r.o.) do 150 ha, - podpora živočišné výroby (v kombinaci s rostlinnou), - podpora forem hospodaření šetrných k přírodě, - podpora staveb a technologií, umožňujících prodávat produkci přímo konečnému spotřebiteli (pořízení, rozšíření či rekonstrukce), - inovace, zavádění nových technologií (zejména šetrných k přírodě), - spolupráce s dalšími subjekty, - výše celkových způsobilých výdajů projektu s tím, že preferovány budou projekty s nižšími celkovými způ-
--	---

	sobilými výdaji
--	-----------------

Indikátory výstupů	
číslo	93701
název	Počet podpořených zemědělských podniků/příjemců
výchozí stav	0
hodnota pro mid-term (r. 2018)	3
cílový stav	10

Indikátory výsledků	
číslo	94800
název	Pracovní místa vytvořená v rámci podpořených projektů (Leader)
výchozí stav	0
hodnota pro mid-term (r. 2018)	1
cílový stav	4

Fiche 03 – Zpracování a uvádění na trh zemědělských produktů

Název Fiche	F 03 Zpracování a uvádění na trh zemědělských produktů
Vazba na článek Nařízení PRV	Článek 17, odstavec 1., písmeno b)

Vymezení Fiche	
Stručný popis	Podpora je zaměřena na investice, které se týkají zpracování, uvádění na trh, nebo vývoje zemědělských produktů uvedených v příloze I Smlouvy o fungování EU, s výjimkou produktů rybolovu, přičemž výstupem procesu může být produkt, na nějž se uvedená příloha nevztahuje
Vazba na cíle CLLD	Priorita 1 – Konkurenceschopný, dostupný a bezpečný region Strategický cíl 1.1. – Konkurenceschopný region Specifický cíl 1.1.1. – Rozvoj podnikání Specifický cíl 1.1.2. – Podpora lokální zaměstnanosti

Oblasti podpory	<p>Podpora zahrnuje hmotné a nehmotné investice, které se týkají zpracování zemědělských produktů a jejich uvádění na trh. Způsobilé výdaje jsou</p> <ul style="list-style-type: none"> - investice do výstavby a rekonstrukce budov včetně nezbytných manipulačních ploch - investice do pořízení strojů, nástrojů a zařízení pro zpracování zemědělských produktů, finální úpravu balení, značení výrobků (včetně technologií souvisejících s dohledatelností produktů) - investice související se skladováním zpracovávané suroviny, výrobků a druhotných surovin vznikajících při zpracování - investice vedoucí ke zvyšování a monitorování kvality produktů - investice související s uváděním zemědělských a potravinářských produktů na trh (včetně investic do marketingu) - investice do zařízení na čištění odpadních vod ve zpracovatelském provozu <p>Nelze podpořit investice týkající se zpracování produktů rybolovu, výroby medu a některé technologie pro zpracování vinných hroznů⁵⁹</p>
-----------------	--

Definice příjemce dotace	Zemědělský podnikatel, výrobce potravin, výrobce krmiv nebo jiné subjekty aktivní ve zpracování a uvádění na trh a vývoji zemědělských produktů uvedených v příloze I Smlouvy o fungování EU jako vstupní produkt.
--------------------------	--

⁵⁹ Uvedeny na str. 9 Metodiky pro Tvorbu Fichí MZe č.j. 48098/2015-MZE-14113, zveřejněno na stránkách www.maskazk.cz nebo k dispozici v kanceláři MAS.

Výše způsobilých výdajů	Min.	50 000 Kč
	Max.	5 000 000 Kč

Preferenční kritéria (principy pro stanovení preferenčních kritérií)	<ul style="list-style-type: none"> - vytváření nových pracovních míst, - podpora začínajících podnikatelů - podpora mladých zemědělců, - podpora menších rodinných farem (FO včetně farem typu s.r.o.) do 150 ha, - podpora zpracování vlastní produkce, - podpora zpracování ekologické produkce, - podpora produkce prodávané přímo konečnému spotřebiteli - inovace, zavádění nových technologií (zejména šetrných k přírodě), - spolupráci s dalšími subjekty, - dopad projektu do území s tím, že preferovány budou projekty, které budou mít dopad na území více obcí, začleněných v MAS), - výše celkových způsobilých výdajů projektu s tím, že preferovány budou projekty s nižšími celkovými způsobilými výdaji
--	--

Indikátory výstupů	
číslo	93701
název	Počet podpořených zemědělských podniků/příjemců
výchozí stav	0
hodnota pro mid-term (r. 2018)	1
cílový stav	2

Indikátory výsledků	
číslo	94800
název	Pracovní místa vytvořená v rámci podpořených projektů (Leader)
výchozí stav	0
hodnota pro mid-term (r. 2018)	0
cílový stav	1

Fiche 04 – Lesnická infrastruktura

Název Fiche	F04 Lesnická infrastruktura
Vazba na článek Nařízení PRV	Článek 17, odstavec 1., písmeno c)

Vymezení Fiche	
Stručný popis	Podpora je zaměřena na investice, které se týkají infrastruktury související s rozvojem, modernizací nebo přizpůsobením se lesnictví, včetně přístupu k lesní půdě.
Vazba na cíle CLLD	Priorita 1 – Konkurenceschopný, dostupný a bezpečný region Strategický cíl 1.1. – Konkurenceschopný region Priorita 2 – Zkvalitnění veřejných služeb a podmínek života pro obyvatele regionu Strategický cíl 2.5. Kvalitní životní prostředí Specifický cíl 2.5.2 Životní prostředí v extravilánech obcí, plochy pro odpočinek mimo obcí, lesy

Oblasti podpory	Podpora zahrnuje hmotné nebo nehmotné investice, které souvisejí s rekonstrukcí a budováním lesnické infrastruktury, vedoucí ke zlepšení kvality či zvýšení hustoty lesních cest Bude podporována i obnova či nová výstavba souvisejících objektů a technického vybavení.
-----------------	---

Definice příjemce dotace	Fyzické nebo právnické osoby hospodařící v lesích, které jsou ve vlastnictví soukromých osob nebo jejich sdružení nebo spolků s právní osobností, vysokých škol, obcí nebo jejich svazků
--------------------------	--

Výše způsobilých výdajů	Min.	50 000 Kč
	Max.	5 000 000 Kč

Preferenční kritéria (principy pro stanovení preferenčních kritérií)	<ul style="list-style-type: none"> - rekonstrukce stávající lesnické infrastruktury - integrované projekty (zahrnují i obnovu či novou výstavbu souvisejících objektů a technického vybavení) - spolupráce s dalšími subjekty, - dopad projektu do území s tím, že preferovány budou projekty, které budou mít dopad na území více obcí, začleněných v MAS), - výše celkových způsobilých výdajů projektu s tím, že preferovány budou projekty s nižšími celkovými způsobilými výdaji
--	--

Indikátory výstupů	
číslo	93701
název	Počet podpořených zemědělských podniků/příjemců
výchozí stav	0
hodnota pro mid-term (r. 2018)	1

cílový stav	2
Indikátory výsledků	
číslo	94302
název	Celková délka lesních cest (km)
výchozí stav	0
hodnota pro mid-term (r. 2018)	1
cílový stav	4

Fiche 05 – Podpora investic na založení nebo rozvoj nezemědělských činností

Název Fiche	F 05 Podpora investic na založení nebo rozvoj nezemědělských činností
Vazba na článek Nařízení PRV	Článek 19, odstavec 1., písmeno b)

Vymezení Fiche	
Stručný popis	Podpora zahrnuje investice na založení a rozvoj nezemědělských činností
Vazba na cíle CLLD	Priorita 1 – Konkurenceschopný, dostupný a bezpečný region Strategický cíl 1.1. – Konkurenceschopný region Specifický cíl 1.1.1. – Rozvoj podnikání Specifický cíl 1.1.2. – Podpora lokální zaměstnanosti

Oblasti podpory	<p>Investice do vybraných nezemědělských činností dle Klasifikace ekonomických činností (CZ-NACE):</p> <p>C (Zpracovatelský průmysl s výjimkou činností v odvětví oceli, v uhelném průmyslu, v odvětví stavby lodí, v odvětví výroby syntetických vláken dle čl. 13 písm. a) NK (EU) č. 651/2014, a dále s výjimkou tříd 12.00 Výroba tabákových výrobků a 25.40 Výroba zbraní a střeliva), F (Stavebnictví s výjimkou skupiny 41.1 Developerská činnost), G (Velkoobchod a maloobchod; opravy a údržba motorových vozidel s výjimkou oddílu 46 a skupiny 47.3 Maloobchod s pohonnými hmotami ve specializovaných prodejnách), I (Ubytování, stravování a pohostinství), J (Informační a komunikační činnosti s výjimkou oddílů 60 a 61), M (Profesní, vědecké a technické činnosti s výjimkou oddílu 70), N 79 (Činnosti cestovních kanceláří a agentur a ostatní rezervační služby), N 81 (Činnosti související se stavbami a úpravou krajiny s výjimkou skupiny 81.1), N 82.1 (Administrativní a kancelářské činnosti), N 82.3 (Pořádání konferencí a hospodářských výstav), N 82.92 (Balíční činnosti), P 85.59 (Ostatní vzdělávání j. n.), R 93 (Sportovní, zábavní a rekreační činnosti), S 95 (Opravy počítačů a výrobků pro osobní potřebu a převážně pro domácnost) a S 96 (Poskytování ostatních osobních služeb).</p> <p>V případě uvádění produktů na trh jsou na trh uváděny produkty, které nejsou uvedeny v příloze I Smlouvy o fungování EU, případně v kombinaci s produkty uvedenými v příloze I Smlouvy o fungování EU (převažovat musí produkty neuvedené v příloze I Smlouvy o fungování EU). V případě zpracování produktů jsou výstupem procesu produkty, které nejsou uvedeny v příloze I Smlouvy o fungování EU.</p> <p>Činnosti R 93 (Sportovní, zábavní a rekreační činnosti) a I</p>
-----------------	--

	56 (Stravování a pohostinství) mohou být realizovány pouze ve vazbě na venkovskou turistiku a ubytovací kapacitu.
--	---

Definice příjemce dotace	Podnikatelské subjekty (FO a PO) - mikropodniky a malé podniky ve venkovských oblastech, jakož i zemědělci
--------------------------	--

Výše způsobilých výdajů	Min.	50 000 Kč
	Max.	5 000 000 Kč

Preferenční kritéria (principy pro stanovení preferenčních kritérií)	<ul style="list-style-type: none"> - vytváření nových pracovních míst, - podpora začínajících podnikatelů - podpora mladých zemědělců, - podpora menších rodinných farem (FO včetně farem typu s.r.o.) do 150 ha, - inovace, zavádění nových technologií (zejména šetrných k přírodě), - spolupráce s dalšími subjekty, - dopad projektu do území s tím, že preferovány budou projekty, které budou mít dopad na území více obcí, začleněných v MAS), - výše celkových způsobilých výdajů projektu s tím, že preferovány budou projekty s nižšími celkovými způsobilými výdaji
--	--

Indikátory výstupů	
číslo	93701
název	Počet podpořených zemědělských podniků/příjemců
výchozí stav	0
hodnota pro mid-term (r. 2018)	0
cílový stav	3

Indikátory výsledků	
číslo	94800
název	Pracovní místa vytvořená v rámci podpořených projektů (Leader)
výchozí stav	0
hodnota pro mid-term (r. 2018)	0
cílový stav	1

Fiche 06 – Zavádění preventivních protipovodňových opatření v lesích

Název Fiche	F 06 Zavádění preventivních protipovodňových opatření v lesích
Vazba na článek Nařízení PRV	Článek 24, odstavec 1., písmeno a)

Vymezení Fiche	
Stručný popis	Podpora zahrnuje realizaci preventivních opatření před povodňovými situacemi.
Vazba na cíle CLLD	Priorita 2 Zkvalitnění veřejných služeb a podmínek života pro obyvatele regionu Strategický cíl 2.5. Kvalitní životní prostředí Specifický cíl 2.5.2. Životní prostředí v extravilánech obcí, plochy pro odpočinek mimo obcí, lesy

Oblasti podpory	<p>V rámci této fiche jsou podporovány projekty na retenci vody, např. retenční nádrže nebo opatření na zpomalení odtoku vody a snížení odnosu splavenin zpomalením rychlosti vody prostřednictvím hrazení bystrin nebo stabilizací strží. Podpořena budou též preventivní protipovodňová opatření na drobných vodních tocích a v jejich povodích, např. zkapacitnění koryta vodního toku, stabilizace koryta, zabezpečení břehů. Podpora je dále určena na protierozní opatření na drobných vodních tocích a v jejich povodích, např. zábrany sesuvů půdy, sanace erozích rýh.</p> <p>Projekty musí být realizovány na PUPFL včetně vodních toků, popř. jejich částí a vodních útvarů, které se nacházejí v rámci PUPFL. Žadatel na PUPFL, na které žádá o podporu, hospodaří podle platného lesního hospodářského plánu, nebo podle převzaté platné lesní hospodářské osnovy.</p> <p>Projekty musí být v souladu s plánem na ochranu lesů, který vypracují členské státy. U žadatelů s vlastnictvím nad 500 ha je podpora podmíněna předložením informací s rozvedením cílů v oblasti prevence.</p>
-----------------	---

Definice příjemce dotace	Soukromí a veřejní držitelé lesů a jiné soukromoprávní a veřejnoprávní subjekty a jejich sdružení.
--------------------------	--

Výše způsobilých výdajů	Min.	50 000 Kč
	Max.	5 000 000 Kč

Preferenční kritéria (principy pro stanovení preferenčních kritérií)	<ul style="list-style-type: none"> - projekty na retenci vody v krajině - spolupráce s dalšími subjekty, - dopad projektu do území s tím, že preferovány budou projekty, které budou mít dopad na území více obcí, začleněných v MAS), - výše celkových způsobilých výdajů projektu s tím, že preferovány budou projekty s nižšími celkovými způsobilými výdaji
--	---

Indikátory výstupů	
číslo	93701
název	Počet podpořených zemědělských podniků/příjemců
výchozí stav	0
hodnota pro mid -term (r. 2018)	0
cílový stav	1

Indikátory výstupů	
číslo	93001
název	Celková (podpořená) plocha
výchozí stav	0
hodnota pro mid -term (r. 2018)	0
cílový stav	0,5

Indikátory výsledků	
číslo	Není stanoven
název	
výchozí stav	
hodnota pro mid -term (r. 2018)	
cílový stav	

Fiche 07 – Investice do ochrany melioračních a zpevňujících dřevin

Název Fiche	F 07 Investice do ochrany melioračních a zpevňujících dřevin
Vazba na článek Nařízení PRV	Článek 25

Vymezení Fiche	
Stručný popis	Podpora v rámci tohoto článku zahrnuje investice ke zvyšování environmentálních a společenských funkcí lesa podporou ochrany melioračních a zpevňujících dřevin.
Vazba na cíle CLLD	Priorita 2 Zkvalitnění veřejných služeb a podmínek života pro obyvatele regionu Strategický cíl 2.5. Kvalitní životní prostředí Specifický cíl 2.5.2. Životní prostředí v extravilánech obcí, plochy pro odpočinek mimo obcí, lesy

Oblasti podpory	Podpora je zaměřena na hromadnou mechanickou ochranu melioračních a zpevňujících dřevin při založení porostu, a to od doby výsadby do stádia zajištění - oplocenky. Projekty lze realizovat na lesních pozemcích. Žadatel na lesních pozemcích, na které žádá o podporu, hospodáří podle platného lesního hospodářského plánu, nebo podle převzaté platné lesní hospodářské osnovy.
-----------------	--

Definice příjemce dotace	Soukromí a veřejní držitelé lesů a jiné soukromoprávní a veřejnoprávní subjekty a jejich sdružení.
--------------------------	--

Výše způsobilých výdajů	Min.	50 000 Kč
	Max.	5 000 000 Kč

Preferenční kritéria (principy pro stanovení preferenčních kritérií)	<ul style="list-style-type: none"> - spolupráce s dalšími subjekty, - dopad projektu do území s tím, že preferovány budou projekty, které budou mít dopad na území více obcí, začleněných v MAS), - výše celkových způsobilých výdajů projektu s tím, že preferovány budou projekty s nižšími celkovými způsobilými výdaji
--	---

Indikátory výstupů	
číslo	92702
název	Počet podpořených operací
výchozí stav	0
hodnota pro mid-term (r. 2018)	0
cílový stav	1

Indikátory výstupů	
číslo	93001
název	Celková plocha (ha)
výchozí stav	0
hodnota pro mid -term (r. 2018)	0
cílový stav	0,5

Indikátory výsledků	
číslo	Závazný indikátor není stanoven
název	
výchozí stav	
hodnota pro mid -term (r. 2018)	
cílový stav	

Fiche 08 – Neproduktivní investice v lesích

Název Fiche	F 08 Neproduktivní investice v lesích
Vazba na článek Nařízení PRV	Článek 25

Vymezení Fiche	
Stručný popis	Podpora v rámci tohoto článku zahrnuje investice ke zvyšování environmentálních a společenských funkcí lesa podporou činností využívajících společenského potenciálu lesů.
Vazba na cíle CLLD	Priorita 2 Zkvalitnění veřejných služeb a podmínek života pro obyvatele regionu Strategický cíl 2.5. Kvalitní životní prostředí Specifický cíl 2.5.2 Životní prostředí v extravilánech obcí, plochy pro odpočinek mimo obcí, lesy

Oblasti podpory	Způsobilé pro podporu jsou projekty zaměřené na posílení rekreační funkce lesa, např. značení, výstavba a rekonstrukce stezek pro turisty (do šíře 2 m), značení významných přírodních prvků, výstavba herních a naučných prvků, fitness prvků. Podporovány budou též aktivity vedoucí k usměrňování návštěvnosti území, např. zřizování odpočinkových stanovišť, přístřešků, informačních tabulí, závorů. Realizovat lze také opatření k údržbě lesního prostředí, např. zařízení k odkládání odpadků a opatření k zajištění bezpečnosti návštěvníků lesa, např. mostky, lávky, zábradlí, stupně. Projekty musí být realizovány na PUPFL (pozemky určené k produkční funkci lesa) s výjimkou zvláště chráněných území a oblastí Natura 2000. Žadatel na PUPFL, na které žádá o podporu, hospodaří podle platného lesního hospodářského plánu, nebo podle převzaté platné lesní hospodářské osnovy.
-----------------	--

Definice příjemce dotace	Soukromí a veřejní držitelé lesů a jiné soukromoprávní a veřejnoprávní subjekty a jejich sdružení.
--------------------------	--

Výše způsobilých výdajů	Min.	50 000 Kč
	Max.	5 000 000 Kč

Preferenční kritéria (principy pro stanovení preferenčních kritérií)	<ul style="list-style-type: none"> - rekonstrukce stezek - zřizování odpočinkových stanovišť, přístřešků a informačních tabulí - spolupráce s dalšími subjekty, - dopad projektu do území s tím, že preferovány budou projekty, které budou mít dopad na území více obcí, začleněných v MAS), - výše celkových způsobilých výdajů projektu s tím, že preferovány budou projekty s nižšími celkovými způsobilými výdaji
--	---

Indikátory výstupů	
--------------------	--

číslo	92702
název	Počet podpořených operací (akcí)
výchozí stav	0
hodnota pro mid-term (r. 2018)	0
cílový stav	1

Indikátory výstupů	
číslo	93001
název	Celková (podpořená) plocha
výchozí stav	0
hodnota pro mid-term (r. 2018)	0
cílový stav	0,5

Indikátory výsledků	Není stanoven
číslo	
název	
výchozí stav	
hodnota pro mid-term (r. 2018)	
cílový stav	

Fiche 09 – Investice do lesnických technologií a zpracování lesnických produktů, jejich mobilizace a uvádění na trh

Název Fiche	F 09 Investice do lesnických technologií a zpracování lesnických produktů, jejich mobilizace a uvádění na trh
Vazba na článek Nařízení PRV	Článek 26

Vymezení Fiche	
Stručný popis	Podpora je zaměřena na investice do lesnických technologií a do strojů a technologií vedoucích k efektivnímu zpracování dřeva.
Vazba na cíle CLLD	Priorita 1 – Konkurenceschopný, dostupný a bezpečný region Strategický cíl 1.1. – Konkurenceschopný region Specifický cíl 1.1.1. – Rozvoj podnikání Specifický cíl 1.1.2. – Podpora lokální zaměstnanosti

Oblasti podpory	<p>Podpora je poskytována na pořízení strojů a technologií určených pro hospodaření na lesních pozemcích jako např. stroje a technologie pro obnovu, výchovu a těžbu lesních porostů včetně přibližování, stroje ke zpracování potěžebních zbytků, stroje pro přípravu půdy před zalesněním, stroje, technologie a zařízení pro lesní školkařskou činnost. Podpora se může týkat též výstavby či modernizace dřevozpracujících provozoven včetně technologického vybavení.</p> <p>Investice související s používáním dřeva jako suroviny nebo zdroje energie jsou omezeny na všechny pracovní operace před průmyslovým zpracováním; za průmyslové zpracování se nepovažuje mechanické zpracování dřeva na různé polotovary (např. výroba řeziva a jeho základní opracování).</p> <p>Investice související se zvyšováním ekonomické hodnoty lesů musejí být odůvodněné ve vztahu k očekávanému zlepšení lesů v jednom nebo více podnicích a mohou zahrnovat investice do strojů pro lesní těžební práce a postupů těžby, které jsou šetrné k půdě a zdrojům.</p> <p>Žadatel na lesních pozemcích hospodaří podle platného lesního hospodářského plánu, nebo podle převzaté platné lesní hospodářské osnovy - nevztahuje se na dřevozpracující provozovny.</p>
-----------------	--

Definice příjemce dotace	Soukromí držitelé lesů, obce, svazky obcí a malé a střední podniky zaměřené na investice, které zvyšují lesnický potenciál nebo souvisejí se zpracováním, mobilizací lesnických produktů a jejich uváděním na trh.
--------------------------	--

Výše způsobilých výdajů	Min.	50 000 Kč
	Max.	5 000 000 Kč

<p>Preferenční kritéria (principy pro stanovení preferenčních kritérií)</p>	<ul style="list-style-type: none"> - dřevozpracující provozovny - vytváření nových pracovních míst, - podpora produkce prodávané přímo konečnému spotřebiteli, - inovace, zavádění nových technologií (zejména šetrných k přírodě), - spolupráce s dalšími subjekty, - dopad projektu do území s tím, že preferovány budou projekty, které budou mít dopad na území více obcí, začleněných v MAS), - výše celkových způsobilých výdajů projektu s tím, že preferovány budou projekty s nižšími celkovými způsobilými výdaji
---	--

<p>Indikátory výstupů</p>	
<p>číslo</p>	<p>93701</p>
<p>název</p>	<p>Počet podpořených zemědělských podniků/příjemců</p>
<p>výchozí stav</p>	<p>0</p>
<p>hodnota pro mid-term (r. 2018)</p>	<p>0</p>
<p>cílový stav</p>	<p>1</p>

<p>Indikátory výsledků</p>	
<p>číslo</p>	<p>94800</p>
<p>název</p>	<p>Pracovní místa vytvořená v rámci podpořených projektů (Leader)</p>
<p>výchozí stav</p>	<p>0</p>
<p>hodnota pro mid-term (r. 2018)</p>	<p>0</p>
<p>cílový stav</p>	<p>1</p>

Fiche 10 – Činnosti spolupráce v rámci iniciativy LEADER

Název Fiche	F 10 Činnosti spolupráce v rámci iniciativy LEADER
Vazba na článek Nařízení PRV	Článek 44

Vymezení Fiche	
Stručný popis	Projekty musí vykazovat hodnotu přidanou spoluprací, tzn., že výstupy projektu by bez této spolupráce v takové podobě nevznikly. MAS může spolupracovat i s jinými partnerstvími, avšak způsobilé pro podporu budou pouze výdaje realizované MAS, jejíž SCLLD byla schválena z PRV.
Vazba na cíle CLLD	Priorita 3 – Dobrá správa území, zefektivnění veřejných institucí Strategický cíl 3.1. – Kvalitní veřejná správa Specifický cíl 3.1.3. – Meziobecní spolupráce

Oblasti podpory	<p>Témata projektů spolupráce budou v souladu se SCLLD MAS. V rámci projektu lze realizovat měkké akce (propagační, informační, vzdělávací a volnočasové) zaměřené na témata, která jsou řešena v SCLLD daných MAS.</p> <p>Jako hmotné a nehmotné investice včetně stavebních úprav je možné realizovat pouze následující výdaje:</p> <ul style="list-style-type: none"> - investice týkající se zajištění odbytu místní produkce včetně zavedení značení místních výrobků a služeb, - investice související se vzdělávacími aktivitami, - investice do informačních a turistických center. <p>Výdaje do investic jsou způsobilé pouze za předpokladu, že jsou společně provozovány spolupracujícími subjekty. Za měkké akce lze považovat především pořádání konferencí, festivalů, workshopů, exkurzí, výstav, přenosů příkladů správné praxe, včetně produktů s tím spojených (publikace, brožury, letáky apod.). Investice mohou být realizovány pouze takové, které budou provozovat po celou dobu lhůty vázanosti projektu na účel samy MAS. Způsobilá pro podporu je i předběžná technická podpora projektů spolupráce, kdy MAS musí prokázat, že plánovala provedení konkrétního projektu. Na předběžnou technickou podporu projektů spolupráce může MAS využít maximálně 10 % z alokace přidělené MAS na realizaci projektů spolupráce.</p> <p>Možná témata projektů (propagační, informační, vzdělávací i volnočasové)</p> <ul style="list-style-type: none"> - workshopy, exkurzí, výstavky, akce pro širokou veřejnost apod. za účelem přenosu příkladů správné praxe v oblasti odbytu místní produkce (regionální značka Krušnohoří regionální produkt, Venkovské farmářské trhy apod.), včetně vzdělávacích akcí (legislativa pro drobnou lokální produkci, ať již zemědělská nebo nezemědělská),
-----------------	---

	<ul style="list-style-type: none"> - budování vzdělávacích či informačních a turistických center bude navazovat na již zavedenou zvyklost spolupráce MAS s dalšími subjekty. Bude plynule navázáno na již realizované projekty spolupráce z období 2007 – 2013. - Projekty spolupráce mezi MAS v rámci Ústeckého kraje, plynulá spolupráce mezi nimi na bázi pravidelných workshopů, zejména na účelem přenosu příkladů dobré praxe. <p>Témata projektů spolupráce mohou být realizována jak na národní, tak i mezinárodní úrovni. I zde bude plynule navázáno na již realizované projekty (spolupráce s MAS LEV Slovensko) a na spolupráci s bulharskou MAS (nebudou však prostřednictvím tohoto/těchto projektu/ů řešeny povinnosti v době udržitelnosti již realizovaných projektů z období 2007 – 2013). Výměna zkušeností se zahraničím je žádoucí.</p>
--	--

Definice příjemce dotace	<p>Příjemcem dotace může být pouze MAS, jejíž SCLLD byla schválena z PRV.</p> <p>Kromě jiných místních akčních skupin (tzn. MAS, jejíž SCLLD nebyla schválena z PRV či zahraniční MAS) může MAS spolupracovat se:</p> <ul style="list-style-type: none"> a) skupinou místních veřejných a soukromých partnerů na venkovském území, která provádí strategii místního rozvoje v rámci EU či mimo ni; b) skupinou místních veřejných a soukromých partnerů na jiném než venkovském území, která provádí strategii místního rozvoje v rámci EU.
--------------------------	---

Výše způsobilých výdajů	Min. (nevztahuje se na předběžnou technickou podporu)	50 000 Kč
	Max.	5 000 000 Kč

Indikátory výstupů	
číslo	92501
název	Celkové veřejné výdaje
výchozí stav	0
hodnota pro mid-term (r. 2018)	0
cílový stav	69 839

B. Programový rámec Operační program Zaměstnanost

Zaměstnanost je jednou z priorit strategie. Na území MAS se nacházejí [sociální vyloučené lokality](#), je zde nadprůměrná [míra nezaměstnanosti](#). Potřeby řešení těchto problémů vzešly jednak z analýzy dat, jednak z diskusí během projednávání potřeb regionu. Vysoký podíl počtu nezaměstnaných osob byl jedním z důvodů, proč celé území MAS je vymezeno ve státem podporovaných regionech.

Řešení zaměstnanosti / nezaměstnanosti a s tím spojených problémů v sociální oblasti zasahuje do priority č.1 (konkurenceschopný, dostupný a bezpečný region) a priority č. 2 (zkvalitnění veřejných služeb a podmínek života pro obyvatele regionu).

Jako výhodné při řešení otázek spojených s podporou zaměstnanosti se jeví využití institutu tzv. klíčového projektu a to zejména u aktivit fiche OPZ 4 Zaměstnanost a fiche OPZ 6 prorodinná opatření, kde by bylo výhodné realizovat aktivity projektu na území celé, resp. vhodné části území MAS.

Vazba opatření na specifický cíl 2.3.1. OPZ

Zvýšit zapojení lokálních aktérů do řešení problémů zaměstnanosti a sociálního začleňování ve venkovských oblastech

Vazba opatření na CLLD

Prioritní oblast 1

Konkurenceschopný, dostupný a bezpečný region – podpora lokální zaměstnanosti prostřednictvím sociálního podnikání

Prioritní oblast 2

Zvýšení, resp. dosažení konkurenceschopnosti regionu je podmíněno existencí kvalifikované pracovní síly. Cílem je odstraňování sociálních disparit, rozvoj lidských zdrojů a jejich uplatnění na trhu práce.

Celková alokace	26 676 000 Kč	
Specifický cíl CLLD	1.1.2. Podpora lokální zaměstnanosti	
	2.3.1. Sociální služby a komunitní centra	
	2.3.2. Prevence sociálního vyloučení a snižování sociálních disparit	
Opatření CLLD	1.1.2.1. Sociální podnikání	
	1.1.2.2. Rovné příležitosti na trhu práce pro rodiče, pečující o děti	
	2.3.1. Sociální služby a komunitní centra	
	2.3.2. Prevence sociálního vyloučení a snižování sociálních disparit	
Aktivita / Fiche CLLD	F21	Podpora poskytování vybraných sociálních služeb v souladu se zákonem č. 108/2006Sb., s cílem sociálního začlenění a prevence sociálního vyloučení osob sociálně vyloučených či sociálním vyloučením ohrožených
		Podpora komunitní sociální práce a komunitních center jako prostředků sociálního začleňování nebo prevence sociálního vyloučení
		Další programy a činnosti v rámci sociálního začleňování nad rámec / mimo režim zákona č. 108/2006 Sb.,
	F22	Zaměstnanost
	F23	Vznik a rozvoj nových podnikatelských aktivit v oblasti sociálního podnikání, včetně environmentálního sociálního podniku
	F24	Prorodinná opatření

Tabulka 68 - Programový rámec OP Z

Principy stanovení preferenčních kritérií⁶⁰:

MAS bude upřednostňovat projekty, které povedou k podpoře zaměstnanosti a zaměstnatelnosti osob, snižování sociálních disparit, snižování ohroženosti sociálním vyloučením.

Preferenční kritéria budou zaměřena zejména na:

- Vznik nových pracovních míst
- Udržitelnost pracovních míst
- Šíři územního dopadu projektu
- Efektivitu projektu (např. náklady na jednotku monitorovacího indikátoru)
- Multiplikační efekt projektu
- Spolupráci mezi subjekty

⁶⁰ Konkrétní principy pro určení konkrétních preferenčních kritérií budou využity v těch opatření programového rámce Operačního programu zaměstnanost, kde budou vyhodnoceny jako relevantní.

Opatření F21 - Sociální služby a sociální začleňování

Strategický cíl CLLD

2.3. Snižování sociálních disparit

Specifický cíl CLLD

2.3.1. Sociální služby a komunitní centra

2.3.2. Prevence sociálního vyloučení a snižování sociálních disparit

A. Opatření	F 21 – Sociální služby a sociální začleňování	
B. Popis vazby opatření na specifický cíl 2.3.1. OPZ	<p>SC 2.3.1. OP Z – Zvýšit zapojení lokálních aktérů do řešení problémů nezaměstnanosti a sociálního začleňování.</p> <p>Opatření OPZ 1 řeší poptávku po rozšíření, případně vzniku nových sociálních služeb, které chybí v území MAS. Tato potřeba byla zjištěna při zpracování SCLLD (analýza území), na základě znalostí území a také na základě spolupráce s organizace, dlouhodobě se touto problematikou zabývajícími (Člověk v tísni, Ranná péče apod. Potřeba vyplývá mimo jiné i ze skutečnosti existence vyloučených lokalit na území MAS. Potřebu řešit sociální problémy dokazuje i působení Agentury pro sociální začleňování v regionu jak v minulosti, tak i v současnosti.</p> <p>Opatření předpokládá podporu poskytování sociálních služeb v souladu se zákonem č. 108/2006 Sb., tak podporu komunitní sociální práce a komunitních center jako prostředků sociálního začleňování či prevence sociálního vyloučení, tak podporu programů a činností v rámci sociálního začleňování nad rámec či mimo režim zákona č. 108/2006 Sb. Komunitní centra mohou být významným místem k propojení aktivit vedoucích k sociálnímu začleňování a aktivit sociálního poradenství.</p>	
C. Popis cíle opatření	<p>Sociálně vyloučené lokality v území, vysoká nezaměstnanost, nízká vzdělanostní úroveň obyvatelstva vede k potřebě poskytování služeb v nízkoprahových apod. zařízeních za účelem prevence a snižování sociálních disparit v území. Vazba na SC 2.3.1. a SC 2.3.2. SCLLD.</p> <p>Cílem je prevence a snižování sociálního vyloučení, zlepšení dostupnosti sociálních služeb a zlepšení situace osob vyloučených a ohrožených sociálním vyloučením žijících na venkově.</p>	
D. Popis provázanosti navrhovaných opatření, a to včetně provázanosti na ostatní operační programy	<p>Opatření OPZ 1 je provázané se dvěma dalšími Opatřeními Programového rámce OPZ tj.</p> <p>OPZ 2 - Zaměstnanost (v KC může probíhat nábor účastníků ke vzdělávání, rekvalifikaci, či další spolupráce)</p> <p>OPZ 3 - Sociální podnikání (v rámci činnosti komunitních center bude probíhat pomoc při vyhledávání vhodných zaměstnanců, příp. další spolupráce)</p> <p>a s opatřením IROP</p> <p>IROP 4 - Sociální služby a komunitní centra (investiční záměry)</p>	
E. Priorizace navrhovaných řešení	<p>a) Opatření financovaná z alokované částky</p>	<ul style="list-style-type: none"> - Podpora sociálních služeb (podle i mimo zákon 108/2006 Sb., - Komunitní práce, komunitní centra - Zaměstnanost - Sociální podnikání - Prorodinná opatření

	b) Opatření financovaná z alokované částky v případě navýšení alokace = zásobní opatření	V případě navýšení alokované částky bude navýšena alokace u každé z podporované aktivity.
F. Časový harmonogram realizace opatření ve vazbě na finanční plán	Celková alokace	9 500 000 Kč
	Výzva	2017
		5 000 000 Kč
	ŽoP 2018	3 125 000Kč
	Finanční plán proplacení projektů (do 2018)	3 125 000 Kč
	Výzva	2018
		4 500 000 Kč
	ŽoP 2019	2 437 500 Kč
	ŽoP 2020	2 250 000 Kč
ŽoP 2021	1 687 5 00 Kč	
	Finanční plán proplacení projektů (do 2023)	9 500 000 Kč
G. Popis možných zaměření projektů	<ul style="list-style-type: none"> - Odborné sociální poradenství - Terénní programy - Raná péče - Nízkoprahová zařízení pro děti a mládež - Sociální rehabilitace - Sociálně terapeutické dílny - Služby následné péče - Podpora samostatného bydlení - Osobní asistence - Odlehčovací služby - Komunitní práce, komunitní centra, komunitní sociální práce - Sociálně aktivizační služby pro rodiny s dětmi - Programy prevence a řešení problémů v sociálně vyloučených lokalitách - Aktivity zaměřené na předcházení ekonomické nestability osob z cílových skupin - Aktivizační, asistenční a motivační programy přispívající k sociálnímu začleňování nebo prevenci sociálního vyloučení - Aktivity zaměřené na vzdělávání osob z cílových skupin 	
H. Podporované cílové skupiny	<p>Budou podporovány cílové skupiny v souladu s výzvou ŘO OPZ PRO MAS č. 047:</p> <ul style="list-style-type: none"> - Osoby sociálně vyloučené nebo sociální vyloučením ohrožené, např. <ul style="list-style-type: none"> o Osoby se zdravotním postižením, o Osoby s kombinovanými diagnózami o Osoby ohrožené vícenásobnými riziky o Osoby žijící v sociálně vyloučených lokalitách o Osoby ohrožené předlužeností o Osoby ohrožené domácím násilím a závislostmi o Oběti trestné činnosti, 	

	<ul style="list-style-type: none"> ○ Osoby opouštějící institucionální zařízení ○ Bezdomovci a osoby žijící v nevyhovujícím nebo nejistém ubytování ○ osoby pečující o jiné závislé osoby ○ neformální pečovatelé - Sociální pracovníci a pracovníci v sociálních službách, případně další pracovníci v přímé práci s klienty (ve vztahu k doplňkovým aktivitám projektu)
I. Typy příjemců podpory	<p>Pro projekty zaměřené na poskytování sociálních služeb jsou oprávněnými žadateli pouze</p> <ul style="list-style-type: none"> - poskytovatelé sociálních služeb registrovaní dle zákona č. 108/2006 Sb., o sociálních službách (nestátní neziskové organizace, organizace zřizované obcemi) <p>U projektů na podporu komunitní sociální práce a komunitních center jako prostředků sociálního začleňování či prevence sociálního vyloučení, na podporu programů a činností v rámci sociálního začleňování nad rámec či mimo režim zákona č. 108/2006 Sb. pak mohou být oprávněnými žadateli⁶¹</p> <ul style="list-style-type: none"> - nestátní neziskové organizace⁶² - obce dle zákona č. 128/2000Sb., o obcích⁶³ - organizace zřizované obcemi⁶⁴ - MAS⁶⁵ - Profesní a podnikatelská sdružení⁶⁶ <p>Typy příjemců budou ve výzvě specifikovány dle jednotlivých aktivit.</p>
J. Absorpční kapacita MAS	<p>Absorpční kapacita území se odvíjí od informací zjištěných při zpracování analýz, zejména z návrhů komunitních plánů v území. Předpokládání žadatelé budou zejména z neziskových organizací a poskytovatelů sociálních služeb v území MAS. Záměry v území existují a MAS je eviduje v tzv. zásobníku projektů</p>
K. Vliv opatření na naplňování horizontálních témat OPZ	<p>udržitelný rozvoj - neutrální podpora rovných příležitostí a nediskriminace - neutrální podpora rovnosti mezi muži a ženami – neutrální</p>

⁶¹ Nepředpokládá se, že ve skutečnosti budou příjemci všechny zde uvedené možnosti (příjemců). Vzhledem k alokaci se předpokládá realizace dvou až čtyř projektů. Nicméně z důvodu transparentnosti jsou zde uvedeny typy příjemců, kteří by mohli být potenciálními příjemci.

⁶² spolky dle §214 – 302 zákona č. 89/2012Sb., obecně prospěšné společnosti, zřízené dle zákona č. 248/1996 Sb., ústavy dle § 402 – 418 zákona č. 89/2012Sb., církevní právnické osoby zřízené dle zákona č. 3/2002 Sb., pokud poskytují zdravotní, kulturní, vzdělávací a sociální služby nebo sociálně právní ochranu dětí, nadace (§ 306 – 393) a nadační fondy (§394 – 401), zřízené dle zákona č. 89/2012Sb. Míra podpory 85% EU + 15% státní rozpočet .

⁶³ Míra podpory 85% EU + 10% státní rozpočet +5% příjemce.

⁶⁴ Příspěvkové organizace, obecně prospěšné společnosti, obchodní společnosti, ústavy, školy a školská zařízení. Míra podpory 85% EU + 10% státní rozpočet +5% příjemce.

⁶⁵ Místní akční skupina. Míra podpory 85% EU + 15% státní rozpočet .

⁶⁶ Hospodářská komora ČR a Agrární komora ČR a jejich vnitřní složky. Míra podpory 85% EU + 15% státní rozpočet .

L. Minimální a maximální hranice způsobilých výdajů	Bude stanoveno ve výzvě
M. Principy pro určení preferenčních kritérií	<ul style="list-style-type: none"> • Vznik nových pracovních míst • Udržitelnost pracovních míst • Šíří územního dopadu projektu • Efektivitu projektu (např. náklady na jednotku monitorovacího indikátoru) • Multiplikační efekt projektu • Spolupráci mezi subjekty

Kvalifikované a měřitelné indikátory

Kód indikátoru	Název indikátoru	Měrná jednotka	typ	Výchozí hodnota	Cílová hodnota
60000	Celkový počet účastníků	osoby	výstup	0	83
67010	Využívání podpořených služeb	osoby	výsledek	0	10
67001	Kapacita podpořených služeb	Místa	Výstup	0	20
55102	Počet podpořených komunitních center	Zařízení	výstup	0	1
67315	Bývalí účastníci projektů v oblasti sociálních služeb, u nichž služba naplnila svůj účel	osoby	výsledek	0	25
67310	Bývalí účastníci projektu, u nichž intervence formou sociální práce naplnila svůj účel	osoby	výsledek	0	25
Odůvodnění, jakým způsobem byly hodnoty stanoveny		<p>Indikátor 6 00 00 – jeho výše vychází ze znalosti území, z potřeb definovaných v analýze území, z průzkumů mezi poskytovateli.</p> <p>Pro stanovení cílové hodnoty byla uvažována podpora pro jednoho klienta ve výši odpovídající kapacitě poskytované služby a nákladům na ni, přičemž poskytování služby jednomu klientovi se předpokládá po dobu 12 měsíců.</p> <p>Průměrně 5 klientů/zaměstnanec, zaměstnanec hrubé mzda 20 000 Kč/měsíčně, mzdové náklady jsou 26 800 Kč/měsíčně, k tomu režijní náklady spojené s poskytovanou službou 11 486 Kč (poměr mzdových a režijních nákladů cca 70% mzdové náklady, 30% režijní náklady), celkem náklady na pět klientů jsou 38 286Kč/ měsíc, za 12 měsíců pak 459 432 Kč. Náklady na jednoho klienta za 12 měsíců jsou 91 886 Kč (bez nepřímých nákladů ve výši 25%), tj. 114 858 Kč vč. nepřímých. Alokace 9 500 000/114 858 = 83.</p>			

	<p>Indikátor 6 70 10 – předpokládá se, že budou podpořeny i anonymní klienti či klienti s bagatelní podporou (Předpokládáme to s ohledem na typy projektů v zásobníku projektů, kde jsou projekty jak společnosti Člověk v tísni, tak Armády spásy). Je možné, že bude podpořen projekt, který bude pracovat i s anonymními klienty či s klienty, kteří získají pouze bagatelní podporu. Plánované číslo není ale nikterak vysoké s ohledem na to, že primárně máme zájem podporovat osoby, které jsou ochotné spolupracovat (přijímat podporu) neanonymně a systematicky (delší dobu, vyšší smysluplnou podporu).</p> <p>Indikátor 6 70 01 – jeho výše vychází z celkové plánované alokace. Vzhledem k výši alokace je předpoklad realizace 2 až 3 projektů po dobu max. 24 měsíců, celkově 48 měsíců.</p> <p>Předpoklad, že alokace na přímé náklady bude z větší části (70%) využita na mzdové prostředky, zbylá část (30%) na režijní přímé náklady, spojené s poskytovanou službou.</p> <p>Mzdové náklady se předpokládají ve výši 26 800 Kč/měsíc včetně SP a ZP na zaměstnance, což odpovídá hrubé měsíčně mzdě 20 000 Kč⁶⁷.</p> <p>9 500 000 Kč alokace, z toho přímé náklady jsou $9\,500\,000 / 1,25 = 7\,600\,000$ Kč.</p> <p>$7\,600\,000 \times 0,7 = 5\,320\,000$ Kč – mzdové náklady, $7\,600\,000 \times 0,3 = 2\,280\,000$ Kč – režijní náklady v rámci přímých nákladů (odhad)</p> <p>$5\,320\,000$ Kč / 48 měsíce = 110 800 Kč / měsíc $110\,800$ Kč / 26 800 Kč = 4 zaměstnanci na plný úvazek v měsíci.</p> <p>Průměrně budou zaměstnání cca 4 zaměstnanci na plný úvazek (v rámci celé alokace a opatření). S ohledem na to je předpokládána hodnota kapacity podpořených služeb 20 osob.</p>
--	---

⁶⁷ Odpovídá průměrné hrubé mzdě pro kategorii Odborní pracovníci v oblasti sociální péče, zdroj: <http://kupnisila.cz/prumerna-mzda/>

Opatření F22 - Zaměstnanost

Strategický cíl CLLD

1.1. Konkurenceschopný region

Specifický cíl CLLD

1.1.2. Podpora lokální zaměstnanosti

A. Opatření	F 22 - Zaměstnanost	
B. Popis vazby opatření na specifický cíl 2.3.1. OPZ	SC 2.3.1. OP Z – Zvýšit zapojení lokálních aktérů do řešení problémů nezaměstnanosti a sociálního začleňování.	
C. Popis cíle opatření	Zvýšit lokální zaměstnanost rozvojem a oživením podnikání, rekvalifikací, podpora spolupráce lokálních partnerů na trhu práce.	
D. Popis provázanosti navrhovaných opatření, a to včetně provázanosti na ostatní operační programy	Opatření OPZ 1 je provázané se dvěma dalšími Opatřeními Programového rámce OPZ tj. OPZ 3 – sociální podnikání OPZ 4 – prorodinná opatření	
E. Priorizace navrhovaných řešení	c) Opatření financovaná z alokované částky	Podpora lokální zaměstnanosti
	d) Opatření financovaná z alokované částky v případě navýšení alokace = zásobní opatření	V případě navýšení alokované částky bude navýšena alokace u každé z podporované aktivity.
F. Časový harmonogram realizace opatření ve vazbě na finanční plán	Celková alokace	
	9 500 000 Kč	
	Výzva 2017	
	5 000 000 Kč	
	ŽoP 2018	
	3 380 000 Kč	
	Finanční plán proplacení projektů (do 2018)	
	3 380 000 Kč	
	Výzva 2019	
4 500 000 Kč		
ŽoP 2019		
2 182 500 Kč		
ŽoP 2020		
2 250 000 Kč		
ŽoP 2021		
1 687 500 Kč		
Finanční plán proplacení projektů (do 2023)		
9 500 000 Kč		
G. Popis možných zaměření projektů	<ul style="list-style-type: none"> - Zvyšování uplatnitelnosti osob ohrožených sociálním vyloučením nebo osob sociálně vyloučených ve společnosti a na trhu práce - Bilanční a pracovní diagnostika - Rekvalifikace a další profesní vzdělávání - Zprostředkování zaměstnání - Podpora spolupráce lokálních partnerů na trhu práce - Podpora vytváření nových pracovních míst - Podpora umístění na uvolněná pracovní místa - Podpora flexibilních forem zaměstnávání 	

	<ul style="list-style-type: none"> - Prostupné zaměstnávání - Podpora zahájení podnikatelské činnosti a další - Doprovodná opatření - Realizace nových či inovativních nástrojů aktivní politiky zaměstnanosti
H. Podporované cílové skupiny	<p>Budou podporovány cílové skupiny v souladu s výzvou ŘO OPZ PRO MAS č. 047:</p> <ul style="list-style-type: none"> • Osoby sociálně vyloučené nebo sociální vyloučením ohrožené, např. <ul style="list-style-type: none"> ○ Osoby se zdravotním postižením, ○ Osoby s kombinovanými diagnózami ○ Osoby ohrožené vícenásobnými riziky ○ Osoby žijící v sociálně vyloučených lokalitách ○ Osoby ohrožené předlužeností ○ Osoby ohrožené domácím násilím a závislostmi ○ Oběti trestné činnosti, ○ Osoby opouštějící institucionální zařízení ○ Bezdomovci a osoby žijící v nevyhovujícím nebo nejistém ubytování ○ osoby pečující o jiné závislé osoby ○ neformální pečovatelé • zaměstnanci, uchazeči o zaměstnání, zájemci o zaměstnání a neaktivní osoby, např.“ <ul style="list-style-type: none"> ○ uchazeči a zájemci o zaměstnání a neaktivní osoby mladší 25 let ○ propuštění zaměstnanci ○ osoby s nízkou úrovní kvalifikace ○ osoby s kumulací hendikepů na trhu práce apod.
I. Typy příjemců podpory	<ul style="list-style-type: none"> – Nestátní neziskové organizace⁶⁸ – poradenské a vzdělávací instituce⁶⁹, – Profesní a podnikatelská sdružení⁷⁰ – MAS⁷¹
J. Absorpční kapacita MAS	<p>Absorpční kapacita území se odvíjí od informací zjištěných při zpracování analýz. V MAS je značné množství osob z vyjmeno-</p>

⁶⁸ spolky dle §214 – 302 zákona č. 89/2012Sb., obecně prospěšné společnosti, zřízené dle zákona č. 248/1996 Sb., ústavy dle § 402 – 418 zákona č. 89/2012Sb., církevní právnické osoby zřízené dle zákona č. 3/2002 Sb., pokud poskytují zdravotní, kulturní, vzdělávací a sociální služby nebo sociálně právní ochranu dětí, nadace (§ 306 – 393) a nadační fondy (§394 – 401), zřízené dle zákona č. 89/2012Sb. Míra podpory 85% EU + 15% státní rozpočet.

⁶⁹ Právnické osoby (včetně právnických osob vykonávajících činnost škol a školských zařízení zapsaných ve školském rejstříku), které mají jako hlavní předmět činnosti v posledním daňovém přiznání, příp. v příloze účetní závěrky, uvedenou činnost v oblasti vzdělávání nebo poradenství. Mohou nabývat těchto forem: nestátní neziskové organizace, školy a školská zařízení. Míra podpory 85% EU + 15% státní rozpočet.

⁷⁰ Hospodářská komora ČR a Agrární komora ČR a jejich vnitřní složky. Míra podpory 85% EU + 15% státní rozpočet.

⁷¹ Místní akční skupina. Míra podpory 85% EU + 15% státní rozpočet.

	vaných podporovaných cílových skupin. V území působí subjekty, které mohou být potenciaálními žadateli. Žadatelem může být i MAS.
K. Vliv opatření na naplňování horizontálních témat OPZ	udržitelný rozvoj - neutrální podpora rovných příležitostí a nediskriminace - neutrální podpora rovnosti mezi muži a ženami - neutrální.
L. Minimální a maximální hranice způsobilých výdajů	Bude stanoveno ve výzvě
M. Principy pro určení preferenčních kritérií	<ul style="list-style-type: none"> • Vznik nových pracovních míst • Udržitelnost pracovních míst • Šíří územního dopadu projektu • Efektivitu projektu (např. náklady na jednotku monitorovacího indikátoru) • Multiplikační efekt projektu • Spolupráci mezi subjekty

Kvalifikované a měřitelné indikátory

Kód indikátoru	Název indikátoru	Měrná jednotka	Typ	Výchozí hodnota	Cílová hodnota
60000	Celkový počet účastníků	osoby	výstup	0	100
62600	Účastníci, kteří získali kvalifikaci po ukončení své účasti	osoby	výsledek	0	30
50105	Počet zaměstnavatelů, kteří podporují flexibilní formy práce	podniky	výstup	0	2
62700	Účastníci zaměstnaní po ukončení své účasti, včetně OSVČ	osoby	výsledek	0	5
62800	Znevýhodnění účastníci, kteří po ukončení své účasti hledají zaměstnání, jsou v procesu vzdělávání/odborné přípravy, rozšiřují si kvalifikace nebo jsou zaměstnaní, a to i OSVČ	osoby	výsledek	0	5
62900	Účastníci zaměstnaní 6 měsíců po ukončení své účasti, včetně OSVČ	osoby	výsledek	0	4
63100	Účastníci ve věku nad 54 let zaměstnaní 6 měsíců po ukončení své účasti, včetně OSVČ	osoby	výsledek	0	3
63200	Znevýhodnění účastníci zaměstnaní 6 měsíců po ukončení své činnosti včetně OSVČ	osoby	výsledek	0	3
50130	Počet osob pracujících v rámci flexibilních forem práce	osoby	výsledek	0	4
Odůvodnění, jakým způsobem byly hodnoty stanoveny		Indikátor 60000 byl stanoven na základě zjišťování absorpce a potřeb území. Opatření je zaměřeno na podporu zaměstnanosti s ohledem na začleňování osob ohrožených sociálním vyloučením. Vzhledem ke znalosti území a také dle výsledků analýz byly stanoveny reálné hodnoty i u ostatních indiká-			

	<p>torů vztahujícím se k počtu účastníků. Všechny hodnoty indikátorů kromě indikátoru 60000 byly stanoveny s ohledem na aktuální vývoj na trhu práce v dané oblasti a s ohledem na předchozí zkušenosti s realizací obdobných projektů.</p> <p>V celkovém počtu účastníků jsou zahrnuti veškerí účastníci, kteří získali podporu (a jsou podle pravidel započítatelní). Podpora se předpokládá jak formou pracovního poradenství, pracovní bilanční diagnostiky, vzdělávání osob, zprostředkování zaměstnání, ale také formou mzdových příspěvků pro zaměstnavatele. Zde se uvažuje, že takto bude podpořeno nejméně 10 osob při hrubé mzdě 20 000 Kč/osobu a měsíc po dobu 12 měsíců. Náklady na to budou 3 216 000 Kč. Dál se počítá se mzdovou podporou tréninkových míst pro cca 20 osob, s rekvalifikačními kurzy pro nejméně 30 osob (12 000 Kč/kurz). Náklady na jednoho účastníka bez mzdových příspěvků předpokládáme ve výši cca 63 tis. Kč⁷².</p>
--	---

⁷² S ohledem na podaný projekt, který MAS podávala v 53. Výzvě č. CZ.03.1.48/0.0/0.0/16_053/0003958, a který byl zařazen do zásobníku projektů. Částka cca 63 tis. Kč na jednoho účastníka byla odvozena z rozpočtu tohoto projektu, po odečtení nákladů, kterým VK podmínila případnou realizaci projektu.

Opatření Fiche 23 - Sociální podnikání

Strategický cíl CLLD

1.1. Konkurenceschopný region

2.3. Snižování sociálních disparit

Specifický cíl CLLD

1.1.1. Rozvoj podnikání

1.1.2. Podpora lokální zaměstnanosti

2.3.2. Prevence sociální vyloučení a snižování sociálních disparit

A. Opatření	F 23 – Sociální podnikání	
B. Popis vazby opatření na specifický cíl 2.3.1. OPZ	<p>SC 2.3.1. OP Z – Zvýšit zapojení lokálních aktérů do řešení problémů nezaměstnanosti a sociálního začleňování.</p> <p>Opatření OPZ 3</p> <p>Situace na trhu práce a specifika území, kterými jsou nadprůměrná nezaměstnanost, vysoký podíl nezaměstnaných osob nad 50 let, osob se zdravotním znevýhodněním apod.</p>	
C. Popis cíle opatření	<p>V území je potřeba zaměřit se na cílové skupiny obyvatel ohrožené sociálním vyloučením, a to zejména na nezaměstnané nad 50 let, osoby, které mají zdravotní znevýhodnění, osoby s nízkým vzděláním apod. pro tyto skupiny je žádoucí vytvářet pracovní příležitosti, což je možné mj. i formou sociálních podniků.</p>	
D. Popis provázanosti navrhovaných opatření, a to včetně provázanosti na ostatní operační programy	<p>Opatření OPZ 1 je provázané se dvěma dalšími Opatřeními Programového rámce OPZ tj.</p> <p>OPZ 1 – Sociální služby a sociální začleňování</p> <p>OPZ 2 - Zaměstnanost</p>	
E. Priorizace navrhovaných řešení	e) Opatření financovaná z alokované částky	Provoz sociálních podniků
	f) Opatření financovaná z alokované částky v případě navýšení alokace = zásobní opatření	V případě navýšení alokované částky bude navýšena alokace u každé z podporované aktivity.
F. Časový harmonogram realizace opatření ve vazbě na finanční plán	Celková alokace	5 000 000 Kč
	Výzva 2018	5 000 000 Kč
	ŽoP 2018	3 380 000 Kč
	Finanční plán proplacení projektů (do 2018)	3 380 000 Kč
	ŽoP 2019	1 620 000 Kč

	ŽoP 2020	0 Kč
	ŽoP 2021	0 Kč
	Finanční plán proplacení projektů (do 2023)	5 000 000 Kč
G. Popis možných zaměření projektů	<ul style="list-style-type: none"> - Vznik a rozvoj (rozšíření kapacity podniku) nových podnikatelských aktivit v oblasti sociálního podnikání – integrační sociální podnik; - Vznik a rozvoj (rozšíření kapacity podniku) nových podnikatelských aktivit v oblasti sociálního podnikání – environmentální sociální podnik. 	
H. Podporované cílové skupiny	<p>Budou podporovány cílové skupiny v souladu s výzvou ŘO OPZ PRO MAS č. 047:</p> <ul style="list-style-type: none"> – Osoby dlouhodobě či opakovaně nezaměstnané (uchazeči o zaměstnání evidovaní na ÚP ČR déle než 1 rok) – Osoby se zdravotním postižením (viz § 67 zákona č. 435/2004 Sb., o zaměstnanosti) – Osoby v nebo po výkonu trestu (osoby opouštějící výkon trestu odnětí svobody, a to do 12 měsíců po opuštění výkonu trestu) – Osoby opouštějící institucionální zařízení (zařízení pro výkon ústavní nebo ochranné výchovy¹⁵, a to do 12 měsíců od opuštění zařízení) – Azylanty do 12ti měsíců od získání azylu, kteří jsou současně uchazeči o zaměstnání evidovanými na ÚP ČR. <p>V případě environmentálních sociálních podniků jsou cílové skupiny omezeny na:</p> <ul style="list-style-type: none"> - Osoby nezaměstnané déle než 5 měsíců - Osoby se zdravotním postižením - Osoby v nebo po výkonu trestu odnětí svobody - Osoby opouštějící institucionální zařízení - Azylanty do 12 měsíců od získání azylu - Neaktivní osoby - Osoby pečující o malé dítě - Uchazeči a zájemci o zaměstnání a neaktivní osoby ve věku 50 a více let - Lidé mladší 30ti let, kteří nejsou v zaměstnání, ve vzdělávání nebo profesní přípravě - Osoby vracující se na trh práce po návrtu z mateřské dovolené - Osoby pečující o jiné závislé osoby 	
I. Typy příjemců podpory	<ul style="list-style-type: none"> – Osoby samostatně výdělečně činné (OSVČ) dle zákona č. 155/1995Sb., 	

	<ul style="list-style-type: none"> – Obchodní korporace vymezené zákonem č. 90/2012 Sb., – Nestátní neziskové organizace⁷³ <p>Typy příjemců mohou být ve výzvě specifikováni dle jednotlivých aktivit.</p>
J. Absorpční kapacita MAS	V území existují potencionální žadatelé. Skutečný zájem bude zřejmý až s konkrétními podmínkami v době výzvy.
K. Vliv opatření na naplňování horizontálních témat OPZ	udržitelný rozvoj - neutrální podpora rovných příležitostí a nediskriminace - neutrální podpora rovnosti mezi muži a ženami - neutrální.
L. Minimální a maximální hranice způsobilých výdajů	Bude stanovena ve výzvě
M. Principy pro určení preferenčních kritérií	<ul style="list-style-type: none"> • Vznik nových pracovních míst • Udržitelnost pracovních míst • Šíří územního dopadu projektu • Efektivitu projektu (např. náklady na jednotku monitorovacího indikátoru) • Multiplikační efekt projektu • Spolupráci mezi subjekty

Kvalifikované a měřitelné indikátory

Kód indikátoru	Název indikátoru	Měrná jednotka	Typ	Výchozí hodnota	Cílová hodnota
10211	Počet sociálních podniků vzniklých díky podpoře, které fungují i po ukončení podpory	Organizace	Výsledek	0	1
10213	Počet sociálních podniků vzniklých díky podpoře	Organizace	Výstup	0	1
60000	Celkový počet účastníků	Osoby	Výstup	0	4
Odůvodnění, jakým způsobem byly hodnoty stanoveny		Indikátor byl stanoven na základě zjišťování absorpce a potřeb území. Vzhledem k alokaci je možné podpořit max. 1 podnik, který zaměstnává 4 zaměstnance po dobu 2 let.			

⁷³ spolky dle §214 – 302 zákona č. 89/2012Sb., obecně prospěšné společnosti, zřízené dle zákona č. 248/1996 Sb., ústavy dle § 402 – 418 zákona č. 89/2012Sb., církevní právnické osoby zřízené dle zákona č. 3/2002 Sb., pokud poskytují zdravotní, kulturní, vzdělávací a sociální služby nebo sociálně právní ochranu dětí, nadace (§ 306 – 393) a nadační fondy (§394 – 401), zřízené dle zákona č. 89/2012Sb., NNO musí v rámci své hlavní činnosti naplňovat veřejně prospěšný cíl, za jehož účelem byly založeny. Svou hospodářskou činnost, spočívající v podnikání nebo jiné výdělečné činnosti, realizují výhradně jako svou vedlejší činnost. Žadatel musí být v době podání žádosti min. po dobu 12 měsíců evidován v příslušném rejstříku dle právní formy organizace.

Opatření F24 - Prorodinná opatření

Strategický cíl CLLD

1.1. Konkurenceschopný region

2.3. Snižování sociálních disparit

Specifický cíl CLLD

1.1.2. Podpora lokální zaměstnanosti

2.3.2. Prevence sociálního vyloučení a snižování sociálních disparit

A. Opatření	F 24 – Prorodinná opatření	
B. Popis vazby opatření na specifický cíl 2.3.1. OPZ	<p>SC 2.3.1. OP Z – Zvýšit zapojení lokálních aktérů do řešení problémů nezaměstnanosti a sociálního začleňování.</p> <p>Jako potřebné se jeví vytváření podmínek prorodinné politiky, tak aby bylo umožněno rodičům dětí zařazení se plně do pracovního procesu. Zavedený způsob školních družin s pracovní dobou většinou max. do 16.00, v mnoha obcích nevyhovuje. Problémem je také hlídání dětí v období prázdnin.</p> <p>Podpora dětských skupin pro podniky i veřejnost vhodně doplní poptávku umístění předškolních dětí zaměstnaných rodičů, např. přímo u zaměstnavatele.</p> <p>Opatření napomáhá jednak rozvoji podnikání, jednak lokální zaměstnanosti, ale i jako prevence sociálního vyloučení (např. u matek či otců samozivitelek/živitelů apod., kde je zabezpečení péče o děti podmínkou pro vstup do zaměstnání).</p>	
C. Popis cíle opatření	Zlepšení podmínek pro zaměstnanost rodičů dětí podporou zařízení, jako jsou dětské skupiny, dětské kluby, příměstské prázdninové tábory a podobně.	
D. Popis provázanosti navrhovaných opatření, a to včetně provázanosti na ostatní operační programy	<p>Opatření OPZ 4 je provázané se třemi dalšími Opatřeními Programového rámce OPZ tj.</p> <p>OP Z 1 – Sociální služby a sociální začleňování</p> <p>OP Z 2 - Zaměstnanost</p> <p>OP Z 3 – Sociální podnikání</p>	
E. Priorizace navrhovaných řešení	g) Opatření financovaná z alokované částky	<ul style="list-style-type: none"> - Dětské kluby - Příměstské tábory - Dětské skupiny - Prorodinná opatření
	h) Opatření financovaná z alokované částky v případě navýšení alokace = zásobní opatření	V případě navýšení alokované částky bude navýšena alokace u každé z podporované aktivity podle aktuálních potřeb.
F. Časový harmonogram		

realizace opatření ve vazbě na finanční plán	Celková alokace	2 676 000 Kč
	Výzva 2017	2 676 000 Kč
	ŽoP 2018	1 672 500 Kč
	Finanční plán proplacení projektů (do 2018)	1 672 500 Kč
	ŽoP 2019	1 003 500 Kč
	ŽoP 2020	0 Kč
	Finanční plán proplacení projektů (do 2023)	2 676 000 Kč
G. Popis možných zaměření projektů	<ul style="list-style-type: none"> - Podpora provozu dětského klubu - Podpora provozu dětské skupiny - Podpora provozu příměstských táborů 	
H. Podporované cílové skupiny	<p>Budou podporovány cílové skupiny v souladu s výzvou ŘO OPZ PRO MAS č. 047:</p> <ul style="list-style-type: none"> - osoby pečující o malé děti - osoby vracející se na trh práce po návratu z mateřské / rodičovské dovolené 	
I. Typy příjemců podpory	<ul style="list-style-type: none"> - nestátní neziskové organizace⁷⁴ - MAS⁷⁵ <p>Typy příjemců mohou být ve výzvě specifikováni dle jednotlivých aktivit.</p>	
J. Absorpční kapacita MAS	<p>Absorpční kapacita území se odvíjí od informací zjištěných při zpracování analýz. Záměry v území existují. Zřizování dětských klubů či skupin se jeví výhodné právě pro venkovské oblasti, zejména v obcích, kde je umístění dětí do mateřských škol většinou spojeno s nepříjemným časným ranním dojížděním.</p>	
K. Vliv opatření na naplňování horizontálních témat OPZ	<p>udržitelný rozvoj - neutrální podpora rovných příležitostí a nediskriminace - neutrální podpora rovnosti mezi muži a ženami - neutrální.</p>	
L. Minimální a maximální hranice způsobilých výdajů	<p>Bude stanoveno ve výzvě</p>	
M. Principy pro určení preferenčních kritérií	<ul style="list-style-type: none"> • Vznik nových pracovních míst • Udržitelnost pracovních míst • Šíří územního dopadu projektu • Efektivitu projektu (např. náklady na jednotku monitorovacího indikátoru) • Multiplikační efekt projektu 	

⁷⁴ spolky dle §214 – 302 zákona č. 89/2012Sb., obecně prospěšné společnosti, zřízené dle zákona č. 248/1996 Sb., ústavy dle § 402 – 418 zákona č. 89/2012Sb., církevní právnické osoby zřízené dle zákona č. 3/2002 Sb., pokud poskytují zdravotní, kulturní, vzdělávací a sociální služby nebo sociálně právní ochranu dětí, nadace (§ 306 – 393) a nadační fondy (§394 – 401), zřízené dle zákona č. 89/2012Sb.,

⁷⁵ Místní akční skupina

	<ul style="list-style-type: none"> • Spolupráci mezi subjekty
--	--

Kvalifikované a měřitelné indikátory

Kód indikátoru	Název indikátoru	Měrná jednotka	typ	Výchozí hodnota	Cílová hodnota
60000	Celkový počet účastníků	osoby	výstup	0	33
50100	Počet podpořených zařízení péče o děti předškolního věku	zařízení	výstup	0	1
50110	Počet osob využívajících zařízení péče o děti předškolního věku	osoby	výsledek	0	6
50120	Počet osob využívajících zařízení péče o děti ve věku do 3 let	osoby	výsledek	0	3
Odůvodnění, jakým způsobem byly hodnoty stanoveny		<p>Indikátory byly stanoveny na základě zjišťování absorpce a potřeb území. Opatření zahrnuje pro-dinná opatření, která podpoří zázemí pro péči o děti zaměstnaných rodičů. Možnost zařazení tohoto opatření bylo diskutováno na pracovních skupinách (školství, sociální oblast, zemědělci, obce, NNO), kde se projevil značný zájem o podporu příměstských táborů v době školních prázdnin, zřízení dětských klubů, zájem o alternativní dětské skupiny apod. Zájemci podle našich zjištění budou z části z oblasti škol, ale také zejména z oblasti NNO. Zájem z oblasti zaměstnavatelů, nebyl zatím zaznamenán. Skutečné hodnoty při realizaci SCLLD mohou být vyšší, protože zájem o uvedené aktivity v území existuje.</p> <p>Indikátor 6 00 00 -</p> <p>Dětský klub, který bude zahrnovat i příměstské tábory (1 týden jarních prázdnin, 8 týdnů v době letních prázdnin, celkem cca 1 měsíc). Mimo příměstské tábory 0,5 úvazek (11 měsíců), během příměstských táborů dva plné úvazky (1 měsíc). Hrubá mzda 25 000/ měsíčně na osobu. Předpokládaná kapacita (z praktických zkušeností 10 dětí během příměstského tábora, pro dětský klub 10 dětí, přičemž je pravděpodobné, že se bude jednat většinou o stejné děti – započít-</p>			

	<p>táváme 13 dětí).</p> <p>11 měsíců, kdy nejsou PT⁷⁶: 11 x 25 000 hrubá mzda x 0,5 úvazek x 1,34 odvody = 184 250 Kč, to je 70% z přímých nákladů, dalších 30% jsou režijní náklady, spojené s prací s cílovou skupinou (přímé), celkem přímé náklady jsou 184 250/0,7 = 263 000 Kč (zaokrouhleně), celkové (včetně nepřímých) = 263 000 x 1,25 = 329 000 Kč (zaokrouhleně).</p> <p>Po dobu PT: 1 měsíc x 2 úvazky x 25 000 hrubá mzda x 1,34 odvody = 67 000 Kč, tj. 70% z celkových přímých nákladů, celkové PN jsou 67 000/0,7 = 95 700 Kč (zaokrouhleně), celkové (včetně nepřímých) náklady jsou 95 700 x 1,25 = 119 600 Kč.</p> <p>Celkové roční náklady jsou 329 000 + 119 600 = 448 600 Kč, za 24 měsíců pak cca 900 tis. Kč.</p> <p>Alokace potom umožní realizovat tři obdobné projekty, přičemž v každém projektu bude 13 dětí. Někdy se ale bude jednat o děti ze stejné rodiny. Proto počítáme s 11 podpořenými osobami (rodiče dětí) v projektu, celkem s 33 podpořenými osobami.</p> <p>Průměrné náklady na jednu podpořenou osobu jsou potom 2 676 000 / 33 = 81 090 Kč.</p> <p>Indikátor 5 01 10 - z těchto 33 podpořených budou v každém projektu podpořeni aspoň dva rodiče dětí předškolního věku (kvalifikovaný odhad, podle zkušeností s realizací obdobných činností).</p> <p>Indikátor 5 01 20 - předpoklad je, že z těchto 33 podpořených budou podpořeni celkem tři rodiče dětí ve věku do tří let věku (kvalifikovaný odhad, podle zkušeností s realizací obdobných činností).</p>
--	---

⁷⁶ Příměstské tábory

Klíčový projekt

MAS by mohla realizovat tzv. klíčový projektu, kde by byly propojeny aktivity k podpoře zaměstnanosti jako takové (fiche 22) s nabídkou služeb prarodinných opatření, které by byla realizovány v „domovských“ obcích uchazečů o zaměstnání, přičemž by mohli být zapojeni i další příjemci podpory (fiche 24).

- **Podpora zaměstnanosti na území MAS Sdružení Západní Krušnohoří**

Pilotní ověření podpory uplatnitelnosti osob ohrožených sociálním vyloučením nebo osob sociálně vyloučených ve společnosti a na trhu práce, vč. bilanční a pracovní diagnostiky, rekvalifikace, zprostředkování zaměstnání, s důrazem využití spolupráci lokálních partnerů na trhu práce (malí a drobní podnikatelé na venkově, zemědělci, obce, v omezené míře i zaměstnavatelé z řad neziskového sektoru), vytváření nových pracovních míst, umístění na uvolněná pracovní místa, flexibilní formy zaměstnání, přístupné zaměstnávání, podpora zahájení podnikatelské činnosti, doprovodná opatření, realizace nových či inovativních nástrojů aktivní politiky zaměstnanosti.

- **Prarodinná opatření**

Souběžně s podporou zaměstnanosti se jeví jako výhodné pilotně ověřit účinnost prarodinných opatření na venkově, kdy by MAS sama zřídila a provozovala zejména dětské kluby. Tento způsob se jeví jako nejefektivnější, vzhledem k nákladům na technicko - organizační zabezpečení projektu, ale také vzhledem k lidskému potenciálu pro realizaci prarodinných opatření v menších obcích.

C. Programový rámec IROP

Programový rámec vychází z Prioritní osy 4 IROP, která umožňuje v rámci komunitně vedeného rozvoje aktivity prioritních os 1,2 a 3 IROP.

Specifický cíl 4.1. – Posílení komunitně vedeného místního rozvoje za účelem zvýšení kvality života ve venkovských oblastech a aktivizace místního potenciálu umožňuje podpořit prostřednictvím CLLD projekty konečných žadatelů.

Fiche IROP (aktivita/opatření) jsou v návaznosti na specifické cíle a opatření CLLD – viz tabulka níže. Všechny vycházejí z analýzy potřeb území.

Celková předpokládaná alokace	72 075 000 Kč	
Specifický cíl CLLD	1.1.2. Podpora lokální zaměstnanosti	
	2.1.2. Rozvoj alternativních způsobů dopravy	
	1.3.1. Bezpečnost v obcích	
	2.2.1. Kvalitní a dostupné vzdělání	
	2.3.1. Sociální služby a komunitní centra	
Aktivita / Fiche CLLD	F33	Sociální podnikání
	F31	Zvýšení podílu udržitelných forem dopravy
		Bezpečnost v obcích
	F34	Zvýšení kvality a dostupnosti infrastruktury pro vzdělání a celoživotní učení
		Základní školy
		Střední školy
		Mimoškolní výchova a vzdělávání
		Celoživotní vzdělávání
	F32	Sociální služby a komunitní centra

Tabulka 69 - Programový rámec IROP

F 31 Bezpečná doprava

Specifický cíl CLLD		2.1.2. Rozvoj alternativních způsobů dopravy
		1.3.1. Bezpečnost v obcích
Název opatření		F31 – Bezpečná doprava
Vazba na specifický cíl IROP		SC 4.1. IROP - Posílení komunitně vedeného místního rozvoje za účelem zvýšení kvality života ve venkovských oblastech a aktivizace místního potenciálu SC 1.2. IROP – zvýšení podílu udržitelných forem dopravy
Popis opatření	Udržitelný rozvoj, kvalita životního prostředí patřila mezi priority SPL v období 2007 – 2013 a patří mezi ně i v CLLD 2014 – 2020.	
	Cíl opatření strategie	Zlepšit bezpečnost dopravy a omezit její negativní účinky na životní prostředí Zlepšit bezpečnost v obcích Propojit obce a města Zlepšit dostupnost zaměstnání, vzdělání apod.
	Zdůvodnění potřeb (vazba na CLLD)	Potřeby jsou stanoveny na základě analýzy území ⁷⁷ Prioritní osa 1 – Konkurenceschopný, dostupný a bezpečný region – naplňuje identifikované potřeby ⁷⁸ – 2. bezpečnost, 3. dostatek vhodných pracovních příležitostí pro obyvatelstvo, 6. kvalitní dopravní infrastruktura Strategický cíl 1.2. Dostupný region Specifický cíl 1.2.1. Rozvoj alternativních způsobů dopravy Strategický cíl 1.3. Bezpečný region Specifický cíl 1.3.1. Bezpečnost v obcích Strategický cíl 2.5. Životní prostředí
Typy projektů	Bude se jednat o projekty, které povedou k naplnění cíle, prostřednictvím aktivit:	
	Aktivity naplňující opatření	Bezpečnost dopravy <ul style="list-style-type: none"> - rekonstrukce, modernizace a výstavba chodníků podél silnic I, II. a III. třídy a místních komunikací, přizpůsobených osobám s omezenou schopností pohybu a orientace - rekonstrukce, modernizace a výstavba bezbariérových komunikací pro pěší k zastávkám veřejné hromadné dopravy - rekonstrukce, modernizace a výstavba podchodů nebo lávek pro chodce přes silnice I, II. a III. třídy, místní komunikace, železniční a tramvajovou dráhu, přizpůsobených osobám s omezenou schopností pohybu a orientace

⁷⁷ Strategie komunitně vedeného rozvoje MAS Sdružení Západní Krušnohoří pro období 2014- 2020, kap. 2.4. – analýza problémů a potřeb – zvláštnosti území, vzdělanost, technická infrastruktura, dopravní infrastruktura a veřejná prostranství

⁷⁸ CLLD, tabulka 52 – přiřazení identifikovaných potřeb k prioritním osám

		<p>tace a navazujících na bezbariérové komunikace pro pěší,</p> <ul style="list-style-type: none"> - realizace prvků zvyšujících bezpečnost železniční, silniční, cyklistické a pěší dopravy (bezpečnostní opatření realizovatelná na silnici, místní komunikaci nebo dráze, veřejné osvětlení, prvky inteligentních dopravních systémů) <p>je možná kombinace výše uvedených aktivit.</p> <p>Cyklodoprava</p> <p>výstavba</p> <ul style="list-style-type: none"> - samostatných stezek pro cyklisty nebo stezek pro cyklisty a chodce se společným nebo odděleným provozem (s dopravním značením C8a,b, C9a,b nebo C10a,b), sloužících k dopravě do zaměstnání, škol a za službami, - jízdních pruhů pro cyklisty nebo společných pásů pro cyklisty a chodce v přidruženém prostoru silnic a místních komunikací (s dopravním značením C8a,b, C9a,b nebo C10a,b), sloužících k dopravě do zaměstnání, škol a za službami, <p>realizace</p> <ul style="list-style-type: none"> - liniových opatření pro cyklisty v hlavním dopravním prostoru silnic a místních komunikací v podobě vyhrazených jízdních pruhů pro cyklisty, piktogramových koridorů pro cyklisty nebo vyhrazených jízdních pruhů pro autobusy a jízdní kola, sloužících k dopravě do zaměstnání, škol a za službami, <p>je možná kombinace uvedených aktivit,</p> <p>je možná realizace související doprovodné infrastruktury pro cyklisty (např. stojany na jízdní kola), vždy při současné výstavbě komunikace pro cyklisty nebo liniového opatření pro cyklisty.</p>
Možní příjemci podpory	<p>Bezpečnost dopravy, cyklodoprava</p> <p>Obce, dobrovolné svazky obcí a jimi zakládané nebo zřizované organizace</p>	
Minimální a maximální výše celkových způsobilých výdajů	<p>MAS předpokládá stanovení limitů a bude o nich informovat ve své výzvě.</p>	
Principy preferenčních kritérií	<p>Preferenční kritéria budou stanovené až v konkrétní výzvě MAS.</p>	

Výsledky	Indikátory výsledku	
	<i>Kód NČI2014+</i>	<i>Název indikátoru</i>
	76310	Podíl cyklistiky na přepravních výkonech (%)
	75120	Podíl veřejné osobní dopravy na celkových výkonech v osobní dopravě (%)
	Indikátory výstupu	
	<i>Kód NČI2014+</i>	<i>Název indikátoru</i>
	75001	Počet realizací vedoucích ke zvýšení bezpečnosti v dopravě (realizace)
	76100	Délka nově vybudovaných cyklostezek a cyklotras (km)
	76401	Počet parkovacích míst pro jízdní kola (parkovací místa)

F32 Sociální služby, sociální bydlení a komunitní centra

Specifický cíl CLLD	2.3.1. Sociální služby a komunitní centra	
Název opatření	F32 Sociální služby, sociální bydlení a komunitní centra	
Vazba na specifický cíl IROP	SC 4.1. IROP - Posílení komunitně vedeného místního rozvoje za účelem zvýšení kvality života ve venkovských oblastech a aktivizace místního potenciálu SC 2.1 - Zvýšení kvality a dostupnosti služeb vedoucí k sociální inkluzi	
Popis opatření	Potřeba podpory sociálních služeb, soc. bydlení a budování komunitních center je dána skladbou obyvatelstva, jeho podprůměrnou vzdělaností, existencí identifikovaných sociálně vyloučených lokalit, hrozbou vzniku dalších vyloučených lokalit. Snižování (odstranování) sociálních disparit patří mezi priority strategie.	
	Cíl opatření	Zvýšit kapacitu a zlepšit fungování komunitních služeb Zlepšit podmínky pro sladění životních a pracovních podmínek sociálně znevýhodněných osob
	Zdůvodnění potřeb (vazba na CLLD)	Potřeba je dána skladbou obyvatelstva, jeho podprůměrného vzdělání, vyšší mírou nezaměstnanosti, existencí sociálně vyloučených lokalit. Potřeba vychází z analýzy území ⁷⁹ . Prioritní osa 2 – Zkvalitnění veřejných služeb a podmínek života pro obyvatele regionu (naplňuje identifikované potřeby území – 7 kvalitní občanská vybavenost, 9 kvalitní podmínky pro spolkový a kulturní život, 12 vyrovnání sociálních disparit ⁸⁰) Strategický cíl 2.3. Snižování sociálních disparit
Typy projektů	<ol style="list-style-type: none"> sociální služby⁸¹ – infrastruktura pro dostupnost a rozvoj sociálních služeb, podpora rozvoje infrastruktury komunitních center za účelem sociálního začleňování a zvýšení uplatnitelnosti na trhu práce sociální bydlení <p>Bude se jednat o projekty v oblasti sociálních služeb v režimu i mimo režim zákona o soc. službách), sociálního bydlení, a komunitních center, které povedou k naplnění cíle, prostřednictvím níže uvedených aktivit.</p>	

⁷⁹ Strategie komunitně vedeného rozvoje MAS Sdružení Západní Krušnohoří pro období 2014- 2020, kap. 2.4. – analýza problémů a potřeb – zvláštnosti území, demografie, vzdělanost

⁸⁰ CLLD, tabulka 52 – přiřazení identifikovaných potřeb k prioritním osám

⁸¹ Sociální služby jsou definovány zákonem č. 108/2006 Sb., o sociálních službách ve znění pozdějších předpisů.

Aktivity naplňující opatření	<p>Infrastruktura pro dostupnost a rozvoj sociálních služeb⁸²</p> <p>Podporován bude nákup, rekonstrukce či výstavba objektů, zařízení a vybavení a stavební úpravy, které vytvoří podmínky pro kvalitní poskytování sociálních služeb, obnovu a zkvalitnění materiálně technické základny stávajících služeb a sociální práce s cílovými skupinami.</p> <p>Podporované aktivity musí vést k inkluzi sociálně vyloučených osob, či sociálním vyloučením ohrožených osob, nebo zdravotně postižených osob.</p> <p>Projekty se mohou zaměřovat na podporu infrastruktury služeb⁸³:</p> <p>Aktivity:</p> <ul style="list-style-type: none">- rekonstrukce a vybavení stávajících prostor nebo výstavba či nákup objektů pro realizaci stávající sociální služby v nevyhovujícím prostoru, vybudování zázemí pro hygienický servis v ambulantních zařízeních, rekonstrukce objektu a jeho adaptaci např. na terapeutické dílny nebo zřízení kontaktního centra v nebytových prostorách domu,- vybudování zázemí pro terénní služby, vybavení zařízením, které umožňuje práci v obtížně dostupných lokalitách, pořízení vybavení mobilního týmu pro poskytování zdravotně sociální pomoci ve vyloučených lokalitách- přestavba azylových domů, které společně obývají různé- cílové skupiny, nebo těch, které koncentrují vysoký počet osob.- Pořízení automobilu pro účely poskytování terénní nebo ambulantní sociální služby
------------------------------	---

⁸² Sociální služby jsou definovány zákonem č. 108/2006 Sb., o sociálních službách ve znění pozdějších předpisů.

⁸³ Služby poskytované podle zákona o sociálních službách 108/2006 Sb., v platném znění

		<p>Sociální bydlení</p> <p>Cílovou skupinou jsou osoby v bytové nouzi⁸⁴.</p> <p>Cílem je dostupné nájemní sociální bydlení, které umožní sociálně vyloučeným osobám a osobám ohroženým sociálním vyloučením vstup do nájemního bydlení v ČR. Sociální bydlení zajišťuje přístup a udržení dlouhodobého, kvalitativně standardního a prostorově nesegregovaného bydlení.</p> <p>Nástrojem dosažení cíle je pořízení bytů formou nákupu, rekonstrukce bytu či adaptace nebytových prostor pro potřeby sociálního bydlení a pořízení nezbytného základního vybavení.</p> <p>Sociální byty musí splňovat parametry sociálního bydlení, stanovené pro IROP (budou nebo jsou uvedeny ve Specifických pravidlech pro žadatele a příjemce).</p> <p><i>Aktivity</i>⁸⁵</p> <ul style="list-style-type: none">- nákup a rekonstrukce jednotlivých bytů pro účely sociálního bydlení (pořízení kuchyňské linky, rekonstrukce koupelny apod.) v nesegregovaných intravilánech obcí,- nákup stavební parcely a výstavba bytového domu se čtyřmi až šesti bytovými jednotkami,- nástavba nebo půdní vestavba bytů na stávající bytový dům,- nákup nemovitosti kolaudované pro bydlení nebo jiný účel včetně souvisejících pozemků, a její rekonstrukce na bytový dům se sociálními byty,- rekonstrukce bytového domu, při které dojde ke změně dispozic bytových jednotek (např. rozdělení větších bytů na menší) za účelem vytvoření sociálních bytů.
--	--	--

⁸⁴ Osoby spící venku, v nízkoprahové noclehárně, sezonně užívající k přenocování prostory zařízení bez lůžek, v azylovém domě, v domě na půli cesty, ve veřejné komerční ubytovně, v přístřeší po vystěhování z bytu, žadatelé o azyl v azylových zařízeních, osoby po opuštění věznice, osoby před opuštěním zdravotnického zařízení, osoby po opuštění dětské instituce či pěstounské péče, muži a ženy v seniorském věku, invalidé dlouhodobě ubytovaní v azylovém domě, osoby přechodně bydlící u příbuzných nebo přátel (nemají jinou možnost bydlení), osoby bydlící v bytě bez právního důvodu, osoby v nezákonně obsazené budově nebo na nezákonně obsazeném pozemku, osoby které dostaly výpověď z nájemního bytu, osoby, žijící v mobilním obydlí, osoby žijící v budově, která není určena k bydlení či žijící v provizorních stavbách nebo v budovách bez kolaudace pro účely bydlení, osoby žijící v nevhodném objektu, kdy se obydlí stalo nezpůsobilým k obývání. Osobou v bytové nouzi se dále rozumí osoba v ekonomicky produktivním věku, která nemá uzavřenou nájemní smlouvu, nemá ve vlastnictví ani spoluvlastnictví bytový dům, rodinný dům, byt, dům pro rekreaci nebo jiné ubytovací účely a zároveň její průměrný čistý měsíční příjem v období 12 kalendářních měsíců před uzavřením nájemní smlouvy nepřesáhl 0,5 násobek průměrné měsíční mzdy.

⁸⁵ Hlavní aktivity – tvoří min. 85% celkových způsobilých výdajů. Dál mohou být podpořeny i vedlejší aktivity projektu dle Specifických pravidel pro žadatele a příjemce pro integrované projekty CLLD, průběžné výzvy č. 62

	<p>Komunitní centra</p> <p>Podpora vzniku komunitních center.</p> <p>Rozvoj infrastruktury komunitních center zahrnuje: stavby, stavební úpravy, pořízení vybavení a případné související úpravy venkovního prostranství (zeleň, parková úprava) za účelem vytvoření prostoru pro setkávání členů komunit ohrožených sociálním vyloučením.</p> <p>Jsou podporována veřejná víceúčelová zařízení, ve kterých se setkávají členové komunity s cílem zlepšit sociální situaci jednotlivců a komunity jako celku.</p> <p>KC realizuje sociální, vzdělávací, volnočasové aktivity, kulturní a zájmové akce, které vyplývají z tradic a zvyků komunity či krajové oblasti a jsou přístupné všem obyvatelům lokality. Členové komunity se aktivně účastní fungování komunitního centra a rozhodování o jeho podobě formou veřejného projednávání o náplni provozu a vyhodnocování funkčnosti komunitního centra.</p> <p>KC poskytuje minimální základní sociální poradenství, popřípadě sociální služby v ambulantní a terénní formě se zaměřením na řešení nepříznivé sociální situace a sociálního začleňování.</p> <p>KC může poskytovat sociální službu podle zákona 108/2006 Sb., o sociálních službách.</p> <p><i>Podporované aktivity⁸⁶:</i></p> <ul style="list-style-type: none"> - stavba a stavební práce spojené s výstavbou infrastruktury KC, - rekonstrukce existujícího a stavební úpravy objektu a zázemí pro poskytování aktivit KC včetně sociálních služeb, budou – li v KC poskytovány, - nákup pozemků a staveb, - vybavení pro zajištění provozu zařízení⁸⁷, - pořízení automobilu pro poskytování terénních a ambulantních sociálních služeb.
<p>Možní příjemci</p>	<p>Sociální služby:</p> <p>Nestátní neziskové organizace⁸⁸, obce, dobrovolné svazky obcí (DSO), organizace zřizované nebo zakládáné obcemi nebo DSO, církve a církevní organizace⁸⁹</p> <p>Sociální bydlení:</p> <p>Obce, nestátní neziskové organizace⁹⁰, církve a církevní organizace</p>

⁸⁶ Hlavní aktivity – tvoří min. 85% celkových způsobilých výdajů. Dál mohou být podpořeny i vedlejší aktivity projektu dle Specifických pravidel pro žadatele a příjemce pro integrované projekty CLLD, průběžné výzvy č. 62

⁸⁷ Pořízení vybavení nemůže být samostatný projekt. Bude podporováno pouze, budou – li součástí projektu další opatření (stavby, rekonstrukce, úpravy či zázemí pro poskytování aktivit KC.)

⁸⁸ Dál pak uváděno jako NNO

⁸⁹ Nestátní neziskové organizace, církve a církevní organizace vykonávají činnost v jedné z oblastí: podpora nebo ochrana osob se zdravotním postižením a znevýhodněných osob, sociální služby či aktivity sociálního začleňování

	<p>Komunitní centra</p> <p>Obce, dobrovolné svazky obcí (DSO), organizace zřizované nebo zakládané obcemi a DSO, nestátní neziskové organizace (NNO), církve a církevní organizace.</p> <p>NNO, církve a církevní organizace vykonávají činnost v jedné z oblastí:</p> <ul style="list-style-type: none"> - podpora nebo ochrana osob se zdravotním postižením a znevýhodněných osob, - sociální služby - aktivity sociálního začleňování 	
Mimální a maximální výše celkových způsobilých výdajů	MAS předpokládá stanovení limitů a bude o nich informovat ve své výzvě.	
Principy preferenčních kritérií	Preferenční kritéria budou stanovena ve výzvě	
výsledky	Indikátor výsledku	
	<i>Kód NČI2014+</i>	<i>Název indikátoru</i>
	55310	Nárůst kapacity sociálních bytů (lůžka)
	67510	Kapacita služeb a sociální práce (klienti)
	55320	Průměrný počet osob využívajících sociální bydlení (osoby/rok)
výsledky	Indikátor výstupu	
	<i>Kód NČI2014+</i>	<i>Název indikátoru</i>
	55401	Počet podpořených zázemí pro služby a sociální práci (zázemí)
	55301	Počet podpořených bytů pro sociální bydlení (bytové jednotky)
	55402	Počet poskytovaných druhů sociálních služeb (služby)

⁹⁰ Spolky, ústavy, nadace a nadační fondy podle zákona č. 89/2012 Sb., obecně prospěšné společnosti podle zákona 248/1995 Sb., zájmová sdružení právnických osob, pokud těmito osobami jsou uvedené nestátní neziskové organizace

F 33 Sociální podnikání - investice

Specifický cíl CLLD	1.1.2. Podpora lokální zaměstnanosti
Název opatření	F33 Sociální podnikání - investice
Vazba na specifický cíl IROP	SC 4.1. IROP - Posílení komunitně vedeného místního rozvoje za účelem zvýšení kvality života ve venkovských oblastech a aktivizace místního potenciálu Specifický cíl 2.2 - Vznik nových a rozvoj existujících podnikatelských aktivit v oblasti sociálního podnikání
Popis opatření	Podpora lokální zaměstnanosti patří mezi priority strategie.
	Cíl opatření strategie Podpořit lokální zaměstnanost Podpořit snižování sociálních disparit Podpořit snižování ohrožení sociálním vyloučením
	Zdůvodnění potřeb (vazba na CLLD) Potřeby byly stanoveny na základě analýzy problémů a potřeb – zvláštnosti území, zaměstnanost/nezaměstnanost, vzdělanost ⁹¹ . Identifikované potřeby regionu – 3 dostatek vhodných pracovních příležitostí, 12 – vyrovnání sociálních disparit ⁹² Prioritní osa 1 – konkurenceschopný, dostupný a bezpečný region Strategický cíl 1.1. Konkurenceschopný region Specifický cíl 1.1.1. Rozvoj podnikání 1.1.2. Podpora lokální zaměstnanosti Prioritní osa 2 – zkvalitnění veřejných služeb a podmínek života pro obyvatele regionu Strategický cíl 2.3. Snižování sociálních disparit Specifický cíl 2.3.2. Prevence sociálního vyloučení a snižování sociálních disparit
Typy projektů	Cílem je vznik a rozvoj sociálních podniků, které umožní sociálně vyloučeným osobám a osobám, ohroženým sociálním vyloučením, vstup na trh práce a do podnikatelského prostředí. Bude se jednat o projekty, které povedou k naplnění cíle prostřednictvím investičních akcí. Projekty povedou ke vzniku nového sociálního podniku, rozšíření kapacity podniku, případně aktivity OSVČ. Podpořené projekty – sociální podniky – mají povinnost vytvoření nových pracovních míst pro osoby ze znevýhodněných cílových skupin a povinnost naplňovat principy sociálního podnikání. Sociální podnik přispívá k podpoře sociálního začleňování, min. 30 % zaměstnanců z celkového počtu - zaměstnanců sociálního podniku musí pocházet z cílových skupin.

⁹¹ CLLD, tabulka 51 – identifikace potřeb - shrnutí

⁹² CLLD, tabulka 52 – přiřazení identifikovatelných potřeb k prioritním osám

	Aktivity naplňující opatření	<p>Bude podporována nová výstavba, nákup objektů, stavební úpravy, nákup zařízení a vybavení, které vytvoří podmínky pro sociální podnikání.</p> <ul style="list-style-type: none"> - Vznik nového sociálního podniku (založením nového podnikatelského subjektu nebo rozšířením stávajícího podniku, který v době podání žádosti o podporu není sociálním podnikem) - Rozšíření podniku v rámci stávajícího podnikatelského subjektu, který je v době podání žádosti sociálním podnikem, splňuje principy sociálního podnikání a zároveň dochází k jednomu z následujících kroků – rozšíření nabízených produktů a služeb, rozšíření prostorové kapacity podniku, zavedení nových technologií výroby nebo zefektivnění procesů v podniku. Rozšíření musí být propojené s personálním rozšířením. - Rozšíření stávajících nebo vznik nových podnikatelských aktivit OSVČ <p><i>Podporované aktivity:</i></p> <ul style="list-style-type: none"> - Stavby a stavební práce - Nákup pozemků a staveb - Nákup služeb (vypracování podnikatelského plánu, projektová dokumentace, EIA, povinná publicita, autorský a technický dozor, ocenění pozemků a staveb) - Majetek a vybavení (drobný hmotný majetek, drobný nehmotný majetek, dlouhodobý hmotný majetek, dlouhodobý nehmotný majetek).
	Možní příjemci podpory	<ul style="list-style-type: none"> - osoby samostatně výdělečně činné - obchodní korporace vymezené zákonem č. 90/2012 Sb., o obchodních korporacích⁹³ - nestátní neziskové organizace⁹⁴ - církve zřízení podle zákona č. 3/2002 Sb., o církvích a náboženských společnostech - církevní organizace.
	Minimální a maximální výše celkových způsobilých výdajů	MAS předpokládá stanovení limitů a bude o nich informovat ve své výzvě.
	Principy preferenčních kritérií	Preferenční kritéria budou stanovená až v konkrétní výzvě MAS.

⁹³ Veřejná obchodní společnost, komanditní společnost, společnost s ručením omezeným, akciová společnost, evropská společnost, evropské hospodářské zájmové sdružení, družstva

⁹⁴ Spolky a ústavy podle zákona č. 89/2012 Sb., obecně prospěšné společnosti podle zákona č. 248/1995 Sb., o obecně prospěšných společnostech, zájmová sdružení právnických osob, pokud těmito osobami jsou uvedené nestátní neziskové organizace

Výsledky	Indikátory výsledku	
	<i>Kód NČI2014+</i>	<i>Název indikátoru</i>
	10411	Míra nezaměstnanosti osob s nejnižším vzděláním (%)
	Indikátory výstupu	
	<i>Kód NČI2014+</i>	<i>Název indikátoru</i>
	10000	Počet podniků pobírajících podporu (podniky)
	10102	Počet podniků pobírajících granty (podniky)
	10400	Zvýšení zaměstnanosti v podporovaných podnicích (FTE)
	10105	Počet nových podniků, které dostávají podporu (podniky)
	10300	Soukromé investice odpovídající veřejné podpoře podniků (granty) (EUR)
	10403	Zvýšení zaměstnanosti v podporovaných podnicích se zaměřením na znevýhodněné skupiny (FTE)

F 34 – Kvalitní vzdělání pro všechny

Specifický cíl CLLD		2.2.1. Kvalitní a dostupné vzdělání
Název opatření		F34 Kvalitní vzdělání pro všechny
Vazba na specifický cíl IROP		SC 4.1. IROP - Posílení komunitně vedeného místního rozvoje za účelem zvýšení kvality života ve venkovských oblastech a aktivizace místního potenciálu Specifický cíl 2.4 - Zvýšení kvality a dostupnosti infrastruktury pro vzdělání a celoživotní učení
Popis opatření	Cíl opatření strategie	Zlepšení kvality vzdělání ve vazbě na budoucí uplatnění na trhu práce a potřeby sladění nabídky a poptávky na regionálním trhu práce
	Zdůvodnění potřeb (vazba na CLLD)	Vzdělanost obyvatel regionu je výrazně pod celorepublikovým průměrem. Jednou z priorit CLLD je snižování tohoto handicapu regionu. Veškeré aktivity podporující zvýšení vzdělanosti obyvatel patří k prioritám. Potřeby jsou identifikovány na základě analýzy území ⁹⁵ . Identifikovaná potřeba č. 8 – kvalita a dostupnost vzdělání všech stupňů od předškolního po vysokoškolské, č.12. – vyrovnání sociálních disparit ⁹⁶ Prioritní osa 2 – zkvalitnění veřejných služeb a podmínek života pro obyvatele regionu Strategický cíl 2.2. Živý venkov Specifický cíl 2.2.1. Kvalitní a dostupné vzdělání
Typy projektů	Bude se jednat o projekty, které povedou k naplnění cíle prostřednictvím aktivit:	
	Aktivity opatření	Podpora infrastruktury pro předškolní vzdělávání – podpora zařízení péče o děti do 3 let, dětských skupin a mateřských škol (pokud dojde k navýšení kapacity zařízení): <ul style="list-style-type: none"> • rekonstrukce a stavební úpravy stávající infrastruktury, včetně zabezpečení bezbariérovosti dle vyhlášky č. 398/2009 Sb. • nákup budov, pořízení vybavení budov a učeben • pořízení kompenzačních pomůcek Podpora infrastruktury pro základní vzdělávání v základních školách: <ul style="list-style-type: none"> • rekonstrukce a stavební úpravy stávající infrastruktury, včetně zabezpečení bezbariérovosti dle vyhlášky č. 398/2009 Sb., • nákup budov, pořízení vybavení budov a učeben • pořízení kompenzačních pomůcek • Zajištění vnitřní konektivity škol a připojení k inter-

⁹⁵ CLLD, tabulka 51 – identifikované potřeby – shrnutí – zaměstnanost/nezaměstnanost, vzdělanost,

⁹⁶ CLLD, tabulka 52 – přiřazení identifikovaných potřeb k prioritním osám

	<p>netu</p> <p>Bude se jednat o aktivity, vedoucí k rozvoji klíčových kompetencí v oblastech komunikace v cizích jazycích, v oblasti technických a řemeslných oborů, přírodních věd a ve schopnosti práce s digitálními technologiemi.</p> <p>Podpora infrastruktury pro zájmové a neformální vzdělávání mládeže:</p> <ul style="list-style-type: none"> • rekonstrukce a stavební úpravy stávající infrastruktury, včetně zabezpečení bezbariérovosti dle vyhlášky č. 398/2009 Sb., • nákup pozemků a staveb (nemovitostí), • pořízení vybavení budov a učeben • pořízení kompenzačních pomůcek <p>Bude se jednat o aktivity, vedoucí k rozvoji klíčových kompetencí v oblastech komunikace v cizích jazycích, v oblasti technických a řemeslných oborů, přírodních věd a ve schopnosti práce s digitálními technologiemi.</p> <p>Podpora infrastruktury pro celoživotní vzdělávání:</p> <ul style="list-style-type: none"> • rekonstrukce a stavební úpravy stávající infrastruktury, včetně zabezpečení bezbariérovosti dle vyhlášky č. 398/2009 Sb., • nákup pozemků a staveb (nemovitostí), • pořízení vybavení budov a učeben • pořízení kompenzačních pomůcek <p>Bude se jednat o aktivity, vedoucí k rozvoji klíčových kompetencí.</p> <p>Klíčové kompetence přírodní vědy, technické a řemeslné obory pro celoživotní (další) vzdělávání jsou vázány na Národní soustavu kvalifikací. Budou podporovány vybrané kvalifikace které mají vazbu na tyto klíčové kompetence (dle příslušných specifických pravidel IROP). Vždy je relevantní klíčová kompetence cizí jazyk. Klíčová kompetence práce s digitálními technologiemi bude podporována pouze ve vazbě na další klíčové kompetence, tedy ve vazbě na komunikaci v cizím jazyce, přírodní vědy, technické a řemeslné obory.</p>
Možní příjemci podpory	<ul style="list-style-type: none"> - zařízení péče o děti do 3 let, - školy a školská zařízení v oblasti předškolního vzdělávání, - školy a školská zařízení v oblasti základního vzdělávání, - další subjekty podílející se na realizaci vzdělávacích aktivit - obce, organizace zřizované nebo zakladané kraji a obcemi, nestátní neziskové organizace, církve, církevní organizace
Minimální a maximální výše celkových způsobilých výdajů	<p>MAS předpokládá stanovení limitů a bude o nich informovat ve své výzvě.</p>
Principy preferenčních kritérií	<p>Preferenční kritéria budou stanovená až v konkrétní výzvě MAS.</p>

výsledky	Indikátory výsledku	
	<i>Kód NČI2014+</i>	<i>Název indikátoru</i>
	50020	Podíl tříletých dětí umístěných v předškolním zařízení (%)
	50030	Podíl osob předčasně opouštějících vzdělávací systém (%)
	50120	Počet osob využívajících zařízení péče o děti do 3 let (osoby)
	Indikátory výstupu	
	<i>Kód NČI2014+</i>	<i>Název indikátoru</i>
	50000	Počet podpořených vzdělávacích zařízení (zařízení)
	50001	Kapacita podporovaných zařízení péče o děti nebo vzdělávacích zařízení (osoby)

Grafické znázornění struktury vazeb

Prioritní osa	Str.cíl	Specifický cíl	Opatření	Aktivity	Možné zdroje financování, vazba na
1. Konkurenceschopný, dostupný a bezpečný region	1.1. Konkurenceschopný region	1.1.1. Rozvoj podnikání	1.1.1.1. Podpora zemědělského a lesnického podnikání	Investice do zemědělských a lesnických podniků	PRV ⁹⁷
				Investice do zpracování zemědělských produktů	
				Investice do dřevozpracujícího průmyslu	
				Agroturistika	
				Předávání znalostí a zkušeností	
		1.1.1.2. Podpora nezemědělského podnikání na venkově, včetně cestovního ruchu	Investice do malých a středních podniků na venkově	PRV, OP PIK ⁹⁸	
			Cestovní ruch	Vlastní zdroje, národní či grantové zdroje	
			Regionální značka KRUŠNOHOŘÍ regionální produkt, Venkovské farmářské trhy, regionální produkce	Vlastní zdroje, národní či grantové zdroje	
		1.1.2. Podpora lokální zaměstnanosti	1.1.2.1. Sociální podnikání	Investice do sociálních podniků	IROP ⁹⁹
				Provoz sociálních podniků	OP Z ¹⁰⁰
1.1.2.2. Rovné příležitosti na trhu práce pro rodiče, pečující o děti	Dětské skupiny (předškolní děti) Dětské kluby (školní děti 1. stupně ZŠ) Individuální péče o děti		OP Z		

⁹⁷ Program rozvoje venkova

⁹⁸ Operační program podnikání pro konkurenceschopnost

⁹⁹ Integrovaný regionální operační program

¹⁰⁰ Operační program zaměstnanost

Nezařazené ve strategii

	1.2. Dostupný region	1.2.1. Rozvoj alternativních způsobů dopravy		Cyklostezky Využívání dopravních prostředků s alternativními pohony Budování čerpacích stanic pro dopravní prostředky s alternativními pohony (např. dobíjecí stanice)	Vlastní zdroje, IROP
	1.3. Bezpečný region	1.3.1. Bezpečnost v obcích		Ochrana osob a majetku, informační systémy pro informovanost obyvatelstva, bezpečnost na komunikacích apod. , přístupní terminály (zastávky)	Vlastní zdroje, národní zdroje, IROP
2. Zkvalitnění veřejných služeb a podmínek života pro obyvatele regionu	2. 1. Kvalitní bydlení	2.1.1. Zkvalitňování infrastruktury obcí	2.1.1.1. Zkvalitňování technické infrastruktury obcí	Vodovody a kanalizace, ČOV	Vlastní zdroje, národní zdroje, IROP
				Veřejná prostranství	
				Veřejné osvětlení	
				Informační technologie	
			2.1.1.2. – Alternativní doprava a bezpečnost v obcích	Místní komunikace	Vlastní zdroje, národní zdroje, IROP
				Do práce a do školy bezpečně autem, na kole i pěšky	
			2.1.2. Zkvalitňování občanské vybavenosti v obcích	2.1.2.1. - Zkvalitňování občanské vybavenosti v obcích	Prostory a vybavení pro spolkové aktivity
prostory a vybavení pro kulturu					
prostory a vybavení pro sport					
2.2. Živý venkov	2.2.1. Kvalitní a dostupné vzdělání	2.2.1.1. Mateřské školy	realizace Místních akčních plánů vzdělávání pro ORP Chomutov a Kadaň	Vlastní zdroje, národní zdroje, IROP, OP VVV ¹⁰¹	
			2.2.1.2. Základní školy		kvalitní školy pro všechny i na venkově
			2.2.1.3. Mimoškolní		dětí

¹⁰¹ Operační program věda výzkum vzdělávání

			výchova a vzdělávání (včetně finanční gramotnosti, zájmového vzdělávání, rekvalifikací, doučování školních dětí apod.)	dospělých	je, OP VVV, OP Z			
		2.2.2. - Zlepšování podmínek pro sport spolkový a kulturní život v obcích		investice do obecního majetku	Vlastní zdroje, národní zdroje, granty			
				dotační poradenství pro obč. vybavenost (zejména pro obce a neziskový sektor)	Vlastní zdroje, národní zdroje, dobrovolnictví)			
	2.3. Snižování sociálních disparit	2.3.1. Sociální služby a komunitní centra		Podpora provozu sociálních služeb	Podpora komunitního života v obcích ve všech směrech	Podpora provozu komunitních center	Vlastní zdroje, granty, IROP, OP Z	
		2.3.2. Prevence sociálního vyloučení a snižování sociálních disparit						
	2.4. Cestovní ruch	2.4.1. Všestranná podpora cestovního ruchu, regionu jako takového		Propagační materiály, brožury, mapy, TV spoty apod.	Veletrhy cestovního ruchu	Regionální akce (Venkovské farmářské trhy)	Regionální značka Krušnohoří regionální produkt	Vlastní zdroje, národní či grantové zdroje
	2.5. Kvalitní životní prostředí	2.5.1. Životní prostředí v obcích	2.5.1.1. veřejná zeleň		Rozšiřování ploch veřejné zeleně, rekonstrukce, běžná údržba			Vlastní zdroje, využití služeb sociálních podniků, PO Z
			2.5.1.2. kvalita ovzduší		Poradenství (kotlíkové dotace apod.			OP ŽP ¹⁰² , krajské dotace
		2.5.2. - Životní prostředí v extravilánech obcí, plochy pro odpočinek mimo obcí			Spolupráce se zemědělskými subjekty			PRV, vlastní zdroje
				Cyklostezky			Vlastní zdroje, národní zdroje, dotace, IROP	

¹⁰² Operační program Životní prostředí

		2.5.3. – Evropsky chráněné lokality	Propagace, využití v cestovním ruchu	Vlastní zdroje, národní dotace, granty, OP ŽP
		2.5.4. – Udržitelný rozvoj (resilience)	Aktivity, reagující na změny klimatu pro omezení následků sucha, povodní, využívání alternativních zdrojů energie v domácnostech i v obcích apod.	Vlastní zdroje, národní zdroje, OP ŽP
			Informační akce, předávání zkušeností, osvěta	
3 Dobrá správa území, zefektivnění veřejných institucí	3.1. Kvalitní veřejná správa	3.1.1. Informační systémy, Informovanost obyvatel	informovanost obyvatel, budování moderních informačních systémů na principu nových IT	Vlastní zdroje, národní zdroje, granty
		3.1.2. Řízení rizik a řešení katastrof	Odolnost jednotek SDH II. a III. stupně	Vlastní zdroje, granty, IROP
		3.1.3. Meziobecní spolupráce	Spolupráce mezi obcemi, mezi DSO, MAS, v rámci mikroregionů, mezi obcemi a neziskovým a podnikatelským sektorem	Vlastní zdroje, národní zdroje, PRV
		3.1.4. Územní plány, regulační plány	Územní plány	Vlastní zdroje, IROP
	Regulační plány			
	Územní studie			
	3.2.. Kulturní dědictví	3.2.1. Kulturní dědictví	Uchování kulturního dědictví (péče o kulturní památky)	Vlastní zdroje, dary a příspěvky, národní dotace, krajské dotace
Využívání kulturního dědictví				
3.2.2. Tradice		Rozvoj stávajících a podpora vzniku nových tradic		

Tabulka 70 - grafické znázornění struktury vazeb

Program rozvoje venkova
Integrovaný regionální operační program
Operační program zaměstnanost
Nezařazené ve strategii

Tabulka 71 -legenda k tabulce 64

3.4.3. Výsledky

PRV			Výstup - hodnota		Výsledek - hodnota	
			počáteční	konečná	počáteční	konečná
PRV	92301	Počet účastníků vzdělávání	0	10		
T3 92030		Celkový počet vyškolených účastníků			0	10
	93701	Počet podpořených podniků / příjemců	0	19		
	94800	Pracovní místa vytvořená v rámci podpořených projektů				7
	94302	Celková délka lesních cest (km)				4
	92702	Počet podpořených operací (akcí) – neproduktivní investice v lesích	0	2		
	93001	Celková plocha (ha) - Investice do ochrany melioračních a zpevňujících dřevin, Neproduktivní investice v lesích		1,5		

Tabulka 72 - výsledky PRV

IROP			Výstup - hodnota		Výsledek - hodnota	
			počáteční	konečná	počáteční	konečná
IROP	1 01 05	Počet nových podniků, které dostávají podporu	0	1		
	1 00 00	Počet podniků pobírajících podporu	0	3		
	1 01 02	Počet podniků pobírajících granty	0	3		
	1 04 11	Míra nezaměstnanosti osob s nejnižším vzděláním			28,5	22
	7 61 00	Délka nových cyklostezek a cyklotras	0	2		
	7 63 10	Podíl cyklistiky na přepravních výkonech			7	10
	7 64 01	Počet parkovacích míst pro jízdní kola	0	12		
	7 50 01	Počet realizací vedoucích ke zvýšení bezpečnosti v dopravě	0	2		
	7 51 20	Podíl veřejné osobní dopravy na celkových výkonech v osobní dopravě			30	35
	5 00 00	Počet podpořených vzdělávacích zařízení	0	7		
	5 00 01	Kapacita podpořených vzdělávacích zařízení	0	144		
	5 00 20	Podíl tříletých dětí umístěných v předškolních zařízeních			77,3	90,5
	5 00 30	Podíl osob předčasně opouštějících vzdělávací systém			5,4	5,0
	5 54 01	Počet podpořených zázemí pro služby a sociální práci	0	10		

Strategie komunitně vedeného místního rozvoje MAS Sdružení Západní Krušnohoří pro programové období 2014 – 2020

	5 53 10	Nárůst kapacity sociálních bytů			0	14
	6 75 10	Kapacita služeb a sociální práce			1026	1210
	5 53 20	Průměrný počet osob, využívajících sociální bydlení			0	9
	5 53 01	Počet podpořených bytů pro sociální bydlení	0	7		
	5 54 02	Počet poskytovaných druhů sociálních služeb	0	3		
	5 01 20	Počet osob, využívajících zařízení péče o děti do tří let			177	181
	1 03 00	Soukromé investice, odpovídající veřejné podpoře podniků (granty) (EUR)	0	9570		
	1 04 00	Zvýšení zaměstnanosti v podporovaných podnicích (FTE)	0	13		
	9 25 01	Celkové veřejné výdaje (0.1) v EUR	0	69 839		

Tabulka 73 - výsledky IROP

OPZ			Výstup - hodnota		Výsledek - hodnota	
			počáteční	konečná	počáteční	konečná
	1 02 11	Počet sociálních podniků vzniklých díky podpoře, které fungují i po ukončení podpory			0	1
	1 02 13	Počet sociálních podniků vzniklých díky podpoře	0	1		
	6 00 00	Celkový počet účastníků	0	217		
	6 26 00	Účastníci, kteří získali kvalifikaci po ukončení své účasti			0	30
	5 01 00	Počet podpořených zařízení péče o děti předškolního věku	0	1		
	6 70 10	Využívání podpořených služeb			0	10
	6 70 01	Kapacita podpořených služeb (místa)	0	20		
	6 73 15	Bývalí účastníci projektů v oblasti sociálních služeb, u nichž služba naplnila svůj účel (osoby)			0	25
	6 73 10	Bývalí účastníci projektů, u nichž intervence formou sociální práce naplnila svůj účel (osoby)			0	25
	5 51 02	Počet podpořených komunitních center (zařízení)	0	1		
	1 04 03	Zvýšení zaměstnanosti v podporovaných podnicích se zaměřením na znevýhodněné skupiny (FTE)	0	3,9		
	5 01 10	Počet osob využívajících zařízení péče o děti předškolního věku (osoby)			0	6

6 27 00	Účastníci zaměstnaní po ukončení své účasti včetně OSVČ (osoby)			0	5
6 28 00	Znevýhodnění účastníci, kteří po ukončení své účasti hledají zaměstnání, jsou v procesu vzdělávání / odborné přípravy, rozšiřují si kvalifikaci nebo jsou zaměstnaní a to i OSVČ (osoby)			0	5
6 29 00	Účastníci zaměstnaní 6 měsíců po ukončení své účasti včetně OSVČ (osoby)			0	4
6 31 00	Účastníci ve věku nad 54 let, zaměstnaní 6 měsíců po ukončení své účasti, včetně OSVČ (osoby)			0	3
6 32 00	Znevýhodnění účastníci zaměstnaní 6 měsíců po ukončení své činnosti včetně OSVČ (osoby)			0	3
5 01 05	Počet zaměstnavatelů, kteří podporují flexibilní formy práce (podniky)	0	2		
5 01 30	Počet osob, pracujících v rámci flexibilních forem práce (osoby)			0	4

Tabulka 74 - výsledky OP Z

3.5.Vazba na horizontální témata

Horizontální témata definovaná Evropskou komisí průřezově zasahují do všech oblastí socioekonomického rozvoje a je nutné chápat je jako jeden z cílů integrované strategie. Při zpracování strategie byla horizontální témata zohledněna a respektována. V rámci strategie budou podporovány pouze takové projekty, které nemají negativní vliv na žádný z horizontálních principů. U IROP a OP Z budou posuzována témata rovnosti mužů a žen, nediskriminace a udržitelného rozvoje, u PRV potom budou posuzována specifická témata programu – klima, inovace a životní prostředí.

Podpora rovnosti mezi muži a ženami, nediskriminace

Princip rovných příležitostí znamená potírání diskriminace na základě pohlaví (genderové hledisko), rasy, etnického původu, náboženského vyznání, světového názoru, zdravotního postižení, věku či sexuální orientace. Téma rovných příležitostí se vztahuje i na další znevýhodněné skupiny jako jsou imigranti a azylanti, dlouhodobě nezaměstnaní, osoby s nízkou kvalifikací nebo bez kvalifikace, osoby z obtížně dopravně dostupných oblastí, drogově závislí, propuštění vězni, absolventi škol - souhrnně skupiny ohrožené sociálním vyloučením. Tato témata se promítají do všech opatření podporovaných z Operačních programů, tzn. umožnění zaměstnanosti žen (matek malých dětí) v rámci prarodinných opatření, stejně tak jako opatření týkající se podpory zaměstnanosti i komunitních a sociálních služeb.

Principu rovné příležitosti žen a mužů je věnována zvláštní pozornost. Tento horizontální princip podporují všechna relevantní opatření, zejména v oblasti školství, prarodinné politiky i dalších.

Udržitelný rozvoj

Koncept udržitelného rozvoje obecně spočívá v rovnováze tří pilířů – ekonomického (udržení vysoké a stabilní úrovně ekonomického růstu a zaměstnanosti), sociálního (sociální rozvoj respektující potřeby všech) a environmentálního (účinná ochrana životního prostředí a šetrné využívání přírodních zdrojů).

Cílem strategie je dosáhnout takového rozvoje území, aby se zde dobře žilo obyvatelům stávajícím a aby zde chtěly a mohly žít i jejich děti. Toho lze dosáhnout pouze za podmínky, že budou rozvíjeny společně všechny tři zmíněné pilíře, protože se navzájem ovlivňují.

Cíle fondů jsou sledovány v rámci zásad udržitelného rozvoje a prosazování cíle Společenství chránit životní prostředí a zlepšovat jeho kvalitu. Obecně SF jsou určeny zejména na podporu a rozvoj ekonomické a sociální oblasti, nicméně za předpokladu, že jejich implementace přispěje také ke zlepšení životního prostředí. Je tedy nezbytné sledovat dopady implementace SF na životní prostředí, tak aby jejich příspěvek ke zlepšení stavu životního prostředí byl maximální.

Tato hlediska a cíle jsou zohledněny ve všech řešených oblastech strategie i opatřeních, která budou realizována jak z Operačních programů, tak z národních a vlastních zdrojů.

Klima

Další horizontální zásadou vycházející z článku 7 a 8 Nařízení Evropského parlamentu a Rady č. 1303/2013, je přizpůsobení se změně klimatu a její zmírňování. Změna klimatu dopadá na mnohé oblasti lidského života a obzvláště zasahuje do infrastruktury, která v sobě zahrnuje energii, budovy, dopravu, silnice, kanalizace a vodovody. Zásadní měrou zasahuje do fungování ekosystémů a oborů jako jsou zemědělství a lesnictví. Z toho vyplývá, že změna klimatu bude mít dopad na rozvoj venkova jako celku. Cílem SCLLD bude tedy podporování přizpůsobení se změně klimatu, předcházení rizikům a řízení rizik, zajištění odolnosti vůči katastrofám a vývojem systému pro zvládnuté katastrof.

Inovace

Abychom mohli docílit výše uvedených skutečností, je třeba věnovat pozornost oblasti inovací. Nové inovativní postupy, technologie a politiky mohou velkou měrou přispět ke zlepšení v oblasti udržitelného rozvoje i ochrany životního prostředí. Za inovativní přístup lze považovat využívání tzv. BAT (best available techniques), neboli nejlepší dostupné technologie.

Životní prostředí

Ochrana životního prostředí je úzce spjata s udržitelným rozvojem, který v sobě životní prostředí zahrnuje. V této oblasti se ovšem ochranou životního prostředí myslí především realizace takových činností, které budou chránit a zlepšovat jeho kvalitu. Je proto nutné u realizovaných projektů sledovat jaký budou mít dopad na životní prostředí a dbát na to, aby jejich příspěvek ke zlepšení stavu životního prostředí byl maximální.

4. IMPLEMENTAČNÍ ČÁST

Strategie CLLD je implementována především prostřednictvím tzv. **Programových rámců**, tj. souhrnu vybraných aktivit, které je možno podpořit v rámci operačních programů metodou CLLD. Tyto aktivity mohou být realizovány v rámci projektů individuálních žadatelů/konečných příjemců předkládaných ve výzvách MAS nebo přímo MAS formou tzv. klíčových projektů MAS.

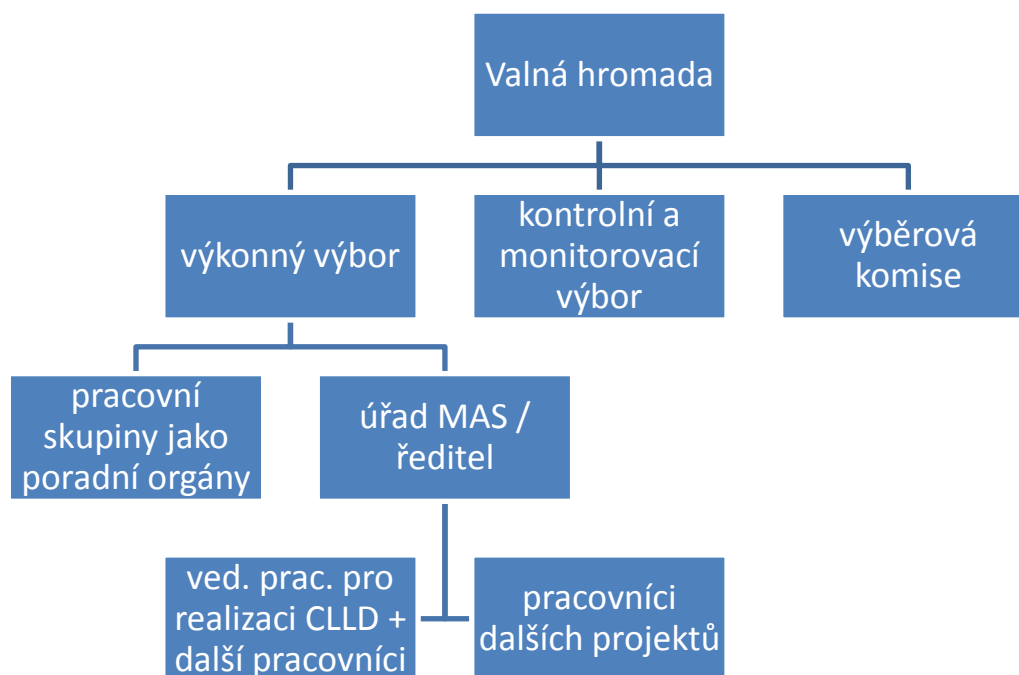
Dalším způsobem naplnění Strategie je realizace **vlastních projektů MAS** za podpory různých finančních zdrojů (soukromé zdroje, nadace, fondy EU, státní a krajské rozpočty, apod.) nebo financovaných z vlastních zdrojů MAS. MAS Sdružení Západní Krušnohoří bude rovněž realizovat projekty spolupráce na národní i mezinárodní úrovni prostřednictvím výzev vyhlašovaných dle článku 44 PRV 2014 – 2020. Klíčové projekty by mohly být realizovány také v OP Zaměstnanost.

Kromě uvedených mohou k naplňování cílů Strategie CLLD přispívat i **další projekty** realizované subjekty z území MAS Sdružení Západní Krušnohoří financované ze zdrojů mimo SCLLD (např. ITI). V rámci Ústeckého kraje je rozvíjen dialog o územních prioritách prostřednictvím partnerské platformy, tzv. **Regionální stálé konference**, která se bude kvalifikovaně podílet na plánování, přípravě projektů územní dimenze na území Ústeckého kraje formou např. „Cílených výzev“ a mobilizací dalších zdrojů (evropských, národních, obecních, soukromých apod.). Předpokládá se, že právě individuální projekty budou nejvíce přispívat k naplnění strategie rozvoje MAS Sdružení Západní Krušnohoří.

4.1. Popis řízení včetně řídicí a realizační struktury MAS

Organizační struktura způsob řízení MAS vychází z nastavených standardů MAS Sdružení Západní Krušnohoří. V implementační části je popsána činnost povinných orgánů, povinnosti kanceláře a jejich pracovníků, dále pak postupy hodnocení projektů a administrace jednotlivých výzev, včetně následného monitoringu a sledování naplňování SCLLD.

4.1.1. Organizační struktura MAS



Obrázek 29 - organizační struktura MAS

4.1.2. Orgány MAS

4.1.2.1. Valná hromada

je nejvyšším orgánem spolku a tvoří ji všichni členové spolku, přičemž veřejný sektor ani žádná ze zájmových skupin nesmí představovat více než 49% hlasovacích práv. Tato podmínka se zjišťuje při každém zasedání valné hromady. V případě, že není účastníky konkrétního zasedání naplněna, provádí se přepočít hlasů.

Pravomoci VH:

- rozhoduje o názvu, sídle a symbolice spolku,
- stanoví hlavní směry činnosti spolku,
- rozhoduje o změnách stanov spolku,
- rozhoduje o schválení svého jednacího řádu nad rámec jednacího řádu, daného přímo těmito stanovami v článku 6., bodě 1.1. –jednací řád valné hromady,
- určuje počet členů orgánů spolku, určuje jejich působnosti a pravomoci, způsob jejich volby a odvolávání a způsob jednání,
- zřizuje rozhodovací orgán (výkonný výbor), kontrolní orgán (kontrolní a monitorovací komisi) a volí jejich členy na dobu 3 let, případně odvolává jejich členy, schvaluje jejich působnosti a pravomoci, způsob jejich volby a způsob jednání,
- zřizuje další orgán pro realizaci SCCLD – výběrovou komisi jako výběrový orgán, určuje délku jeho volebního období (max. na dobu 1 roku) a volí, případně odvolává jeho členy, schvaluje jeho působnost a pravomoc, způsob jeho volby a způsob jednání,
- projednává a schvaluje výroční zprávu o činnosti a hospodaření spolku,
- projednává, bere na vědomí a přijímá opatření ke zprávám revizní komise,
- rozhoduje o vstupu spolku do společného podniku, akciové společnosti apod.,
- rozhoduje o nabývání a prodeji nemovitého majetku,
- hlasuje o přítomnosti veřejnosti na svém jednání,
- nese odpovědnost za distribuci veřejných prostředků a provádění SCLLD v území působnosti MAS,
- schvaluje SCLLD,
- schvaluje způsob hodnocení a výběru projektů, zejména výběrová kritéria pro výběr projektů,
- rozhoduje o fúzi nebo zrušení spolku. V případě zániku rozhoduje o majetkovém vypořádání.

Rozhodnutí valné hromady se přijímá hlasováním. Valná hromada je schopna usnášet se za účasti většiny členů spolku. Usnesení přijímá většinou hlasovacích práv členů přítomných v době usnášení.

4.1.2.2. Výkonný výbor

Je volen na období 3 let, volí ho valná hromada. Výkonný výbor ke kolektivním rozhodovacím orgánem, ze svého středu volí předsedu. Ten zastupuje spolek navenek.

V rámci realizace SCLLD má tyto kompetence:

- rozhoduje o vytvoření nebo rušení zájmových skupin,
- stanoví způsob změny členství v zájmové skupině,
- schvaluje uzavření a ukončení pracovněprávního vztahu s vedoucím zaměstnancem pro realizaci SCLLD,

- schvaluje výzvy k podávání žádostí,
- vybírá projekty k realizaci a stanovuje výši alokace na projekty na základě návrhu výběrového orgánu

4.1.2.3. Kontrolní a monitorovací výbor

Je volen valnou hromadou na dobu tří let. V jeho kompetenci je zejména kontrolní činnost. Dohlíží na to, že MAS vyvíjí činnost v souladu se zákony, platnými pravidly, standardy MAS a s SCLLD.

Do kompetence kontrolního a monitorovacího výboru spadá:

- Projednávat výroční zprávy o činnosti a hospodaření MAS,
- Dohlížet na to, že MAS vyvíjí činnost v souladu se zákony, platnými pravidly, standardy MAS a s SCLLD,
- Nahlížet do účetních knih a jiných dokladů organizace týkajících se činnosti MAS a kontrolovat tam obsažené údaje,
- Přezkoumávat rozhodnutí o vyloučení člena,
- Svolávat mimořádné jednání valné hromady a výkonného výboru, jestliže to vyžadují zájmy MAS,
- Kontrolovat metodiku způsobu výběru projektů MAS a její dodržování, včetně vyřizování odvolání žadatelů proti výběru MAS,
- Zodpovídá za monitoring a hodnocení CLLD (zpracovává a předkládá ke schválení výkonnému výboru indikátorový a evaluační plán CLLD).

4.1.2.4. Výběrová komise

Výběrová komise plní úlohu výběrového orgánu pro SCLLD.

- Členové VK musí být voleni ze subjektů, které na území MAS prokazatelně místně působí, nemusí být členy spolku. Je-li členem VK právnická osoba, zmocní fyzickou osobu, aby ji v orgánu zastupovala, jinak právnickou osobu zastupuje člen jejího statutárního orgánu.
- Dobu mandátu členů určuje valná hromada na dobu max. jednoho roku, opakované zvolení je možné.
- Při rozhodování je hlasovací právo členů výběrové komise rovné.
- Je-li členem VK fyzická osoba, musí být svéprávná a bezúhonná ve smyslu právního předpisu upravujícího živnostenské podnikání. Je-li členem právnická osoba, musí tuto podmínku splňovat také ten, kdo tuto právnickou osobu zastupuje.
- Veřejný sektor ani žádná ze zájmových skupin nepředstavuje více než 49% hlasovacích práv.
- VK volí předsedu z řad svých členů. Předseda svolává a řídí její zasedání.

Do kompetence VK spadá předvýběr projektů na základě objektivních kritérií – navrhuje jejich pořadí podle přínosu těchto operací k plnění záměrů a cílů SCLLD.

4.1.2.5. Pracovní skupiny

Pracovní skupiny jsou poradními orgány MAS. Jejich členové spolupracují s dalšími osobami v území, dávají podněty k realizaci projektů, podílejí se na tvorbě, aktualizaci a naplňování Strategie, ale i dalších projektů MAS. Pracovní skupiny aktivně spolupracují na přípravě a tvorbě strategií a rozvojových plánů. Scházejí se podle potřeby. Členství v pracovních skupinách je dobrovolné, neformální.

V MAS neformálně působí pracovní skupiny:

- Pracovní skupina „zemědělství“
- Pracovní skupina „živý venkov“

- Pracovní skupina „rozvoj obcí“

Pracovní skupiny mohou být vytvářeny podle aktuální potřeby. Členství v PS je otevřené a ke spolupráci jsou zváni všichni zájemci z území MAS. Do pracovních skupin se zapojují (a při tvorbě strategie zapojily) osoby se zájmem o rozvoj dané problematiky¹⁰³.

4.1.2.6. Zájmové skupiny

Definice zájmových skupin vyplynula z potřeb území (na základě stanovení prioritních os 1 – 3 CLLD). Členové MAS se mohou přiřadit (a každý se přiřadil do jedné z nich) do zájmových skupin:

- Podnikání
- Kulturní dědictví venkova
- Živý venkov
- Životní prostředí
- Rozvoj obcí
- Vzdělanost

Rozložení „sil“ v jednotlivých zájmových skupinách musí být v souladu s podmínkami standardizace. Žádná ze zájmových skupin nesmí mít vyšší zastoupení než 49% hlasovacích práv.

Vazby mezi pracovními a zájmovými skupinami nejsou a ani nemohou být pevně dány a nastaveny. Jednak proto, že pracovní skupiny jsou neformální uskupení, která vznikají k řešení daného úkolu, jednak proto, že se jednotlivé problematiky navzájem ovlivňují a spolu prolínají, nejsou a ani nejdou pevně nastavit jejich hranice.

Nastavení a definice zájmových skupin je výstupem dlouhodobého procesu vzniku strategie. Nicméně při zapojování se osob do její tvorby prostřednictvím pracovních skupin se tyto osoby zapojovaly do PS právě podle svých zájmů (a následně se většinou potom zařadily do příslušné zájmové skupiny). Pracovní skupiny při tvorbě CLLD byly tři, přičemž jedna byla zaměřena na infrastrukturu, obč. vybavení a služby v obcích a kulturní dědictví venkova, druhá pak na životní prostředí, zemědělství a malé a střední podnikání a třetí se zabývala problematikou neziskové sféry a sociálními službami. Členství v pracovních skupinách nebylo podmíněno členstvím v MAS, naopak jsme se snažili přizvat co nejširší veřejnost.

4.1.2.7. Kancelář MAS

- připravuje podklady pro jednání výkonného výboru i dalších orgánů a pracovních skupin,
- Připravuje podklady pro výzvy k podávání žádostí o podporu projektů
- vede evidenci o projektech
- spolupracuje s žadateli, poskytuje jim přiměřenou součinnost a poradenskou službu se zpracováním žádosti o dotace

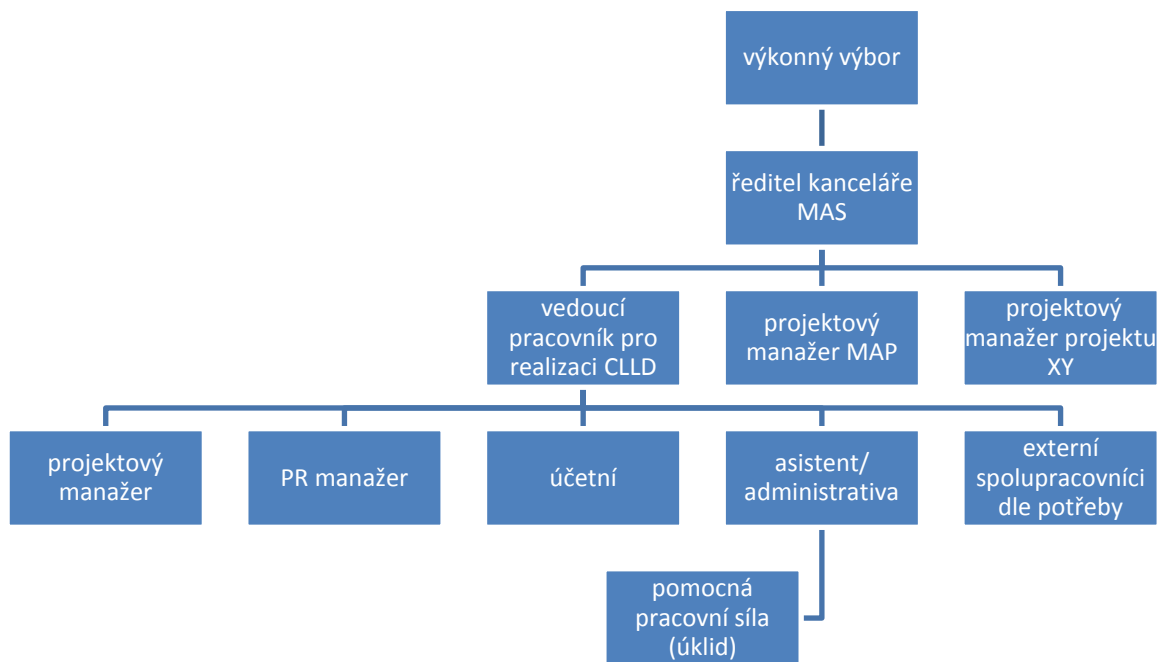
¹⁰³ V pracovní skupině „zemědělství“ se např. může angažovat dle potřeby člen MAS, zařazený do zájmové skupiny „podnikání“, „životní prostředí“ i „rozvoj obcí“. Do pracovní skupiny „rozvoj obcí“ se pak např. zapojují členové MAS ze zájmové skupiny „rozvoj obcí“, „kulturní dědictví venkova“ „vzdělanost“ i „životní prostředí“. Do PS „živý venkov“ členové MAS zařazení do ZS „živý venkov“, „kulturní dědictví venkova“, „vzdělanost“, ale účast v nich není ničím omezována. Pracovní skupiny nejsou pevně dané, pracují podle aktuální potřeby. V pracovních skupinách může podle potřeby a svého zájmu pracovat i nečlen MAS (tedy i osoba, která není přiřazená do žádné ze zájmových skupin), pokud jako místní aktér projeví o danou problematiku zájem.

- připravuje podklady pro monitorování naplňování stanovených cílů (monitorovací indikátory) rozvojových dokumentů MAS
- připravuje podklady pro evaluaci strategií
- komunikuje s jednotlivými orgány spolku, předává jim potřebné informace a podklady
- vede kompletní administrativu spolku, včetně účetní a mzdové agendy

Za realizaci CLLD je odpovědný vedoucí pracovník pro realizaci CLLD.

Organizační schema kanceláře MAS

Nejsou zde zohledněny počty úvazků jednotlivých pozic. Pozice mohou být kumulovány, počet osob na danou pozici podle aktuální potřeby.



Obrázek 30 - organizační uspořádání kanceláře MAS

Ředitel kanceláře MAS

je vedoucím pracovníkem úřadu. Je odpovědný za přípravu, podání žádosti, realizaci a závěrečné vyúčtování rozvojových projektů sdružení (vč. projektů a aktivit mimo SCLLD). Pro tuto činnost vytváří vhodné administrativně - technické zázemí, včetně aparátu úřadu. Je za tento odpovědný. Je nadřízeným pracovníkem všech zaměstnanců úřadu, má právo uzavírat pracovní a obdobné smlouvy, je odpovědný za řádné vedení účetnictví spolku. S ředitelem spolku uzavírá pracovní - právní nebo obdobný vztah výkonný výbor. Výkonný výbor jej může zmocnit (pověřit) dalšími kompetencemi.

Vedoucí pracovník pro realizaci CLLD

má pravomoci a odpovědnost vztahující se k CLLD. Vykonává funkci v pracovně právním vztahu. O uzavření a ukončení pracovně právního vztahu rozhoduje Výkonný výbor, v ostatním se pracovně-právní vztah řídí Zákoníkem práce.

Úvazky ředitele úřadu a vedoucího pracovníka pro realizaci SCLLD mohou být kombinovány. Přesná náplň práce bude uvedena v pracovní smlouvě.

Projektový manažer

Projektoví manažeři MAS řeší úkoly v rámci své pracovní náplně. Z hlediska realizace CLLD má každý z manažerů svěřený úsek týkající se konkrétního operačního programu (či jejich kumula-

ce). Základní povinností projektových manažerů je znalost pravidel operačních programů a pravidel jednotlivých opatření a vzdělávání se.

Projektoví manažeři se podílejí na přípravě výzev, konzultují dotazy s žadatelem, administrují podané projekty, vedou evidenci projektů, sledují naplňování indikátorů apod.

PR manažer

Zajišťuje ve spolupráci s vedoucím pracovníkem pro realizaci CLLD publicitu MAS zaměřenou zejména na CLLD.

Vedoucí pracovník pro SCLLD, projektoví manažeři, vč. externích pracovníků, finanční manažer tvoří realizační tým pro Projekt realizace SCLLD. Pracovní úvazek na Projekt Realizace SCLLD (případně další úvazky na jiné realizované projekty) mají uvedeny v pracovní smlouvě příp. v Dohodě o provedení práce, či Dohodě o pracovní činnosti.

Nástroje pro publicitu jsou zejména

- web MAS <http://www.maskaszczk.cz>
- sociální sítě jako např. facebooková stránka MAS Sdružení Západní Krušnohoří <https://www.facebook.com/maskaszczk/?fref=ts>
- Nepravidelný zpravodaj MAS Sdružení Západní Krušnohoří (předpoklad 4x ročně, tištěná verze v nákladu 500 ks, distribuovaná na vhodná místa po obcích MAS), elektronická verze na webu a na sociální síti,
- Články v regionálním tisku
- Podpora publicity prostřednictvím pořádání či spolupořádání vlastních akcí, jako jsou Venkovské farmářské trhy
- Podpora publicity prostřednictvím propagace regionální značky KRUŠNOHOŘÍ regionální produkt

Asistent/ka

Vede administrativu – evidenci korespondence, archiv, elektronický archiv. Kopíruje, kompletuje, svazuje dokumenty, skenuje apod. Do účetního programu přikládá prvotní doklady k účetním záznamům v el. podobě. Spolu s účetní zpracovává podklady pro monitorovací zprávy.

Účetní

Vede účetní agendu celé organizace. Účetnictví CLLD vede odděleně na samostatném středisku. Ve spolupráci s asistentkou připravuje podklady pro monitorovací zprávy.

Technické profese

Úklid MAS zajišťuje svým vlastním zaměstnancem (uklízečka).

Finanční zajištění realizace CLLD

Bude řešeno podáním žádosti do výzvy č. 6 IROP – Zlepšení řídicích a administrativních činností MAS. Spoluúcast ve výši 5% bude vyřešena z vlastních zdrojů MAS, zejména členskými příspěvky.

4.2. Popis postupů pro vyhlášení výzev MAS, hodnocení a výběr projektů s uvedením plánované personální kapacity

4.2.1. Vyhlášení výzev¹⁰⁴

- 1) ŘO vyhlásí průběžnou výzvu na předkládání žádostí o podporu v rámci CLLD.
- 2) MAS připraví výzvu MAS k předkládání žádostí o podporu v rámci své CLLD a předloží ji ke schválení ŘO (respektive platební agentuře Státního zemědělského intervenčního fondu (dále také „SZIF“) v případě PRV)¹⁰⁵ prostřednictvím MS2014+ (resp. Informačního systému SZIF (dále také „IS SZIF“) v případě PRV). ŘO, resp. platební agentura SZIF si stanoví rozsah údajů výzvy MAS, které podléhají schválení s ohledem na zajištění řádné a transparentní administrace integrovaných projektů SCLLD. V rámci výzvy MAS je uveden přesný popis způsobu výběru projektů a v případě PRV je také vymezena alokace na jednotlivé Fiche SCLLD vyhlášené výzvy MAS. Výzva rovněž obsahuje kritéria pro hodnocení a výběr projektů stanovená s důrazem na soulad projektu s SCLLD a příslušným programem a v souladu s principy pro určení preferenčních kritérií MAS uvedenými ve schválené SCLLD.
- 3) MAS vyhlásí výzvu MAS na předkládání žádostí o podporu v rámci specifické výzvy ŘO. MAS výzvu vyhláší prostřednictvím MS2014+ (v případě PRV prostřednictvím IS SZIF), MAS je zároveň výzvu povinna zveřejnit a to minimálně na internetových stránkách MAS. Okamžikem vyhlášení výzvy MAS se rozumí její zveřejnění na internetových stránkách MAS. (Poznámka: Žádosti o podporu jsou vkládány prostřednictvím MS2014+, v případě PRV prostřednictvím portálu Farmář).
- 4) MAS provádí základní administrativní kontrolu obsahu povinných částí žádosti o podporu projektu (kontrola formálních náležitostí a přijatelnosti).
- 5) MAS hodnotí projekty co do souladu s vyhlášenou výzvou MAS podle preferenčních kritérií MAS schválených ŘO (resp. SZIF v případě PRV) zároveň s příslušnou výzvou MAS (viz bod 2). ŘO má právo stanovit některá kritéria jakožto povinná, tj. MAS je musí do svého návrhu kritérií začlenit. Ke každé výzvě MAS bude navázána jedna sada preferenčních kritérií. MAS provádí věcné hodnocení předložených žádostí o podporu podle preferenčních kritérií. Na základě bodového hodnocení MAS stanoví pořadí projektů podle přínosu těchto operací k plnění záměrů a cílů strategií za každý specifický cíl SCLLD zvlášť.
- 6) MAS provede výběr projektů - výše jejich podpory nesmí překročit maximální procentuální výši podpory projektů stanovenou na výzvě ŘO, výši podpory projektu může snížit na úrovni výzvy MAS.
- 7) MAS postoupí vybrané projekty ŘO (respektive platební agentuře SZIF v případě PRV) k závěrečnému ověření jejich způsobilosti před schválením.
- 8) ŘO (respektive platební agentura SZIF v případě PRV) provádí kontrolu způsobilosti projektů a ověření administrativní kontroly.

¹⁰⁴ Převzato z Metodického stanoviska ministryně pro místní rozvoj č. 1 k Metodickému pokynu pro využití integrovaných nástrojů v programovém období 2014 – 2020 k integrovanému nástroji Komunitně vedeného místního rozvoje (CLLD)

¹⁰⁵ Žádosti o podporu v rámci PRV jsou administrovány v souladu s pravidly vydanými Ministerstvem zemědělství.

- 9) ŘO (respektive platební agentura SZIF v případě PRV) schválí způsobilé projekty, v pořadí a ve výši podpory schválené MAS k realizaci (ŘO/platební SZIF může schválenou výši podpory snížit, pokud o to požádá žadatel, nebo nebudou požadované výdaje způsobilé v plné výši). Není dotčena pravomoc ŘO provést kontrolu procesních postupů MAS. ŘO nezasahuje do pořadí projektů, jen v případě zjištění nesrovnalostí či porušení postupů.
- 10) Je vydán právní akt o poskytnutí/převodu podpory ze strany ŘO programu, platební agentury SZIF v případě PRV, nebo oprávněného zprostředkujícího subjektu.
- 11) Klíčové projekty MAS jsou administrovány v souladu s postupem pro administraci klíčových projektů MAS popsaným v implementační části SCLLD a rovněž v souladu s pravidly stanovenými v řídicí dokumentaci příslušného programu.

Při přípravě výzvy MAS postupuje podle postupu, uvedeném výše pod bodem 4.2.1, přičemž některé postupy MAS jsou pro MAS konkretizovány následně:

4.2.1.1. Příprava výzvy MAS

- Výkonný výbor schválí Opatření pro výzvu, včetně finanční alokace pro jednotlivá opatření a preferenčních kritérií. Opatření budou schvalována tak, aby byly postupně rovnoměrně naplňovány indikátory CLLD. Podklady pro rozhodování výboru připraví kancelář.
- Kancelář MAS připraví text výzvy včetně harmonogramu tak, aby byl v souladu se strategií, rozhodnutím Výkonného výboru o vyhlášených opatřeních a alokacích na jednotlivá opatření, s pravidly příslušného OP (nebo PRV).
- Před vyhlášením výzvy může být zveřejněno avizo s upozorněním na záměr vyhlásit výzvu k určitému datu.
- Propagace výzvy bude na stránkách www.maskaszczk.cz, na FB stránce MAS Sdružení Západní Krušnohoří, bude rozeslána e-mailingem na registrované e-mailové adresy pro rozesílání novinek e-mailem ze stránek MAS SZK, případně dalšími kanály (členům OAK Chomutov prostřednictvím OAK Chomutov, členům Hospodářské a sociální rady Chomutovska prostřednictvím tohoto spolku apod.)

4.2.1.2. Poskytování konzultací

V průběhu doby vyhlášení výzvy bude MAS poskytovat pro žadatele konzultace k podmínkám výzvy, Pravidel i k náležitostem žádosti. Ve výzvě budou ustanoveny konzultační dny, případně hodiny, případně bude doporučeno si konzultaci předem sjednat.

V případě, že se to bude zdát být účelné, může MAS provést školení/semináře pro žadatele.

4.2.1.3. Příjem žádostí o podporu

- Žádosti jsou přijímány v kanceláři MAS, po dobu stanovenou ve výzvě.
- Žadatelům se ve výzvě doporučí dopředu sjednat si termín pro podání žádostí.
- Žádosti jsou přijímány v souladu s Pravidly (komplexnost, přílohy apod.).
- Přijatá žádost je zaevidována, je jí přiděleno ČJ a je opatřena elektronickým časovým razítkem (bude-li to technicky možné).
- O přijatých žádostech vede kancelář evidenci.

4.2.1.4. Administrativní kontrola žádostí o podporu

Administrativní kontrola přijatelnosti

- Provádí kancelář MAS. Provede kontrolu, zda žádost je v souladu s výzvou a splňuje podmínky přijatelnosti.
- Kontrolu provedou nezávisle na sobě dva pověřeni zaměstnanci.

- Zaměstnance k provedení kontroly pověřuje vedoucí pracovník pro realizaci SCLLD.
- Každý ze zaměstnanců, který kontrolu prováděl, toto vyznačí ve vnitřním administrativním systému evidence projektů. Je zaznamenáno datum, jméno osoby a podpis.
- V případě, že oba zaměstnanci provádějící kontrolu potvrdí, že projekt je přijatelný, postupuje tento k dalšímu hodnocení – administrativní kontrole formálních náležitostí.
- V případě, že jeden z hodnotitelů přijatelnosti usoudí, že projekt není přijatelný, potom jeho přijatelnost posuzuje ještě vedoucí pracovník pro realizaci CLLD. Ten rozhodne o přijatelnosti / nepřijatelnosti projektu.
- V případě, že administrativní kontrolou MAS došla k závěru, že projekt není přijatelný, potom MAS ukončí administraci žádosti a o této skutečnosti MAS uvědomí žadatele.

Administrativní kontrola formálních náležitostí

- Provádí kancelář MAS. Provede kontrolu žádosti o podporu po formální stránce podle požadavků výzvy a Pravidel.
- Kontrolu provedou nezávisle na sobě dva pověření zaměstnanci.
- Zaměstnance k provedení kontroly pověřuje vedoucí pracovník pro realizaci SCLLD MAS.
- Každý ze zaměstnanců, který kontrolu prováděl, toto vyznačí ve vnitřním administrativním systému evidence projektů. Je zaznamenáno datum, jméno osoby a podpis.
- V případě, že oba zaměstnanci provádějící kontrolu potvrdí, že projekt splňuje formální náležitosti, postupuje tento k výběru projektů výběrovou komisí.
- V případě, že jeden z hodnotitelů formálních náležitostí usoudí, že projekt nesplňuje podmínky výzvy či Pravidel, posuzuje tuto skutečnost ještě vedoucí pracovník pro realizaci SCLLD. Ten rozhodne o tom, zda projekt splňuje nebo nesplňuje formální náležitosti.
- V případě, že administrativní kontrolou MAS došla k závěru, že projekt nesplňuje formální náležitosti, potom o této skutečnosti MAS uvědomí žadatele a pokud je to v souladu s Pravidly a je to možné, vyzve žadatele k doplnění podkladů.
- Žadatel má na doplnění 7 kalendářních dnů. Ve výzvě k doplnění žádosti je uveden konkrétní termín, do kdy je možné žádost doplnit.
- V případě, že ve stanoveném termínu žádost doplněna nebude, MAS ukončí administraci žádosti. O této skutečnosti uvědomí žadatele.

Odvolání proti vyřazení projektu ve fázi administrativní kontroly

V případě, že dojde k ukončení administrace žádosti ve fázi administrativní kontroly, má žadatel právo se proti rozhodnutí MAS odvolat v termínu do 5 kalendářních dnů od data odeslání rozhodnutí o ukončení administrace žádosti, k Výkonnému výboru prostřednictvím kanceláře MAS. Ten rozhodne na úrovni MAS s konečnou platností. Dál má žadatel právo se odvolávat v souladu s Pravidly příslušného operačního programu nebo Programu rozvoje venkova.

4.2.1.5. Výběr projektů

Výběr projektů provádí výběrová komise.

Způsob hodnocení a výběru projektů, zejména výběrová kritéria pro výběr projektů, schvaluje dle stanov Valná hromada, pokud tuto činnost nedeleguje na jiný orgán MAS.

Jednání a činnost výběrové komise se řídí zásadami pro transparentní výběr projektů.

Činnost Výběrové komise (VK) v době výzvy řídí předseda Výběrové komise.

Projekt hodnotí vždy dva hodnotitelé.

Kancelář MAS předá podklady pro hodnocení výběrové komisi (předsedovi). Vedoucí pracovník pro realizaci CLLD ze členů výběrové komise vybere všechny ty, kteří podle jeho názoru nejsou

ve střetu zájmů z hlediska obsahu (předmětu) žádosti o podporu (s ohledem na členství v zájmových skupinách apod.) a v písemné podobě předá tuto informaci předsedovi výběrové komise.

Předseda VK transparentním způsobem přidělí projekty hodnotitelům (kteří nejsou pro danou žádost o podporu ve střetu zájmu) k hodnocení. Před tím jsou ještě členové VK povinni oznámit případný střet zájmů (Interní předpis č. 6 k zamezení střetu zájmu, Předpis pro transparentnost výběru projektů a zamezení střetu zájmů).

Hodnotitelé projekty ohodnotí (obodují), své hodnocení písemně odůvodní a projekt doporučí / nedoporučí k podpoře. Předají do stanoveného termínu kanceláři MAS. Ta hodnocení zaeviduje. V případě, že je výrok jednoho hodnotitele doporučující a druhého nedoporučující, kancelář znovu předá projekt předsedovi VK. Ten rozhodne o přidělení projektu k hodnocení dalším hodnotitelem.

V případě, že projekt nebude doporučen k podpoře ani jedním hodnotitelem, kancelář ukončí jeho administraci z důvodu věcné nezpůsobilosti a toto písemně (prokazatelně) oznámí žadateli. Žadatel má možnost se proti ukončení administrace projektu z důvodu věcné nezpůsobilosti projektu odvolat ke kontrolnímu a monitorovacímu výboru (odvolací orgán) prostřednictvím kanceláře MAS. Termín pro podání odvolání bude uveden ve výzvě a bude v souladu s Pravidly. Odvolací orgán následně o odvolání rozhodne. Další postup bude v souladu s Pravidly.

Kancelář zpracuje celkový sumář projektů a jejich hodnocení, ten předá předsedovi VK. Originály protokolů hodnocení projektů zůstávají v kanceláři.

Komise se při svém rozhodování řídí doporučením hodnotitelů:

I. Sestaví pořadí doporučených projektů podle počtu bodů

Doporučený projekt ⇒ oba hodnotitelé projekt doporučili k podpoře

II. Projedná tzv. sporné projekty

Sporný projekt ⇒ ten, kdy jeden hodnotitel doporučil, druhý nedoporučil a předseda VK projekt přidělil k hodnocení ještě třetí hodnotiteli. Zda bude projekt doporučen či nikoliv rozhodne výběrová komise svým výrokem na základě hlasování.

III. Vezme na vědomí nedoporučené projekty

Nedoporučený projekt ⇒ oba hodnotitelé projekt ve svém výroku nedoporučili k podpoře. Projekt byl tím vyřazen z další administrace.

IV. Doporučené projekty předá výběrová komise výkonnému výboru ke schválení.

Výkonný výbor může rozhodnout, že konečné schválení výběru projektů předá valné hromadě.

Výkonný výbor se při rozhodování o schválení výběru projektů dle doporučení výběrové komise řídí jejím doporučením. Pouze v odůvodněných případech může seznam doporučených projektů neschválit a vrátit ho výběrové komisi k novému projednání.

4.2.1.6. Zamezení střetu zájmů při výběru projektů

Zamezení střetu zájmů je nastaveno v souladu se základními standardy MAS a jsou zakotveny přímo ve stanovách spolku.

Základní zásady:

- Veřejný sektor nesmí mít víc než 49% hlasovacích práv v žádném z orgánů MAS
- Žádná ze zájmových skupin nesmí mít vyšší zastoupení než 49% v žádném z orgánů MAS
- Výběrová komise je volen na dobu jednoho roku s tím, že opětovné zvolení je možné

Žádný člen MAS nesmí být členem víc než jednoho z orgánů MAS.

MAS před prvním výběrem projektů zpracuje (resp. zaktualizuje) Předpis pro transparentnost výběru projektů a zamezení střetu zájmů.

4.2.1.7. Spolupráce/komunikace s příjemci podpory, schvalování změn

Během realizace projektu projektový manažer (pro daný programový rámec) aktivně spolupracuje s žadatelem/příjemcem podpory. Je mu nápomocen po metodické stránce a s administrativou (monitorování projektu, žádosti o změny, zprávy o realizaci, žádost o platbu apod.).

Projednává konečným příjemcem případné změny projektu, které nastanou v průběhu realizace projektu a dle jejich povahy doporučuje vhodná řešení, vč. případného oznámení o změnách Řídicímu orgánu příslušného programu.

V případě, že je vyžadováno stanovisko MAS, vydává jej vedoucí zaměstnanec pro realizaci SCLLD na základě podkladů zpracovaných projektovým manažerem.

Během realizace provádí MAS průběžně kontroly na místě¹⁰⁶. Během realizace projektu minimálně jednou. MAS interně vyhodnocuje rizikovost projektu (kvalita podaného projektu, předchozí zkušenost s žadatelem, úroveň spolupráce, indicie problému apod.) a na základě tohoto vyhodnocení individuálně nastaví počet kontrol na místě.

Kontroly na místě

Ohlášené

provádí projektový manažer daného projektového rámce za účasti žadatele/příjemce podpory. V případech, kdy by žadatel/příjemce podpory nebyl ochoten spolupracovat (kontroly se zúčastnit nebo jí mařil), bude tato provedena i bez jeho účasti, vhodným a přiměřeným způsobem, za účasti min. projektového manažera a jednoho člena kontrolního a monitorovacího výboru. Ohlášené kontroly se provádějí na základě plánu kontrol. Ten připravuje projektový manažer pro daný programový rámec ve spolupráci s kontrolním a monitorovacím výborem. Plán kontrol schvaluje vedoucí pracovník pro realizaci CLLD.

Neohlášené

Neohlášenou kontrolu může MAS vykonat u žadatele/příjemce podpory, pokud vyhodnotí hodnocením rizik projektu jako potřebné neohlášenou kontrolu provést. Neohlášenou kontrolu nařídí vedoucí pracovník pro realizaci CLLD. Provedou ji osoby k tomu zmocněné.

K provedení kontroly na místě (ohlášené i neohlášené) budou kontrolující osoby vybaveny vedoucím pracovníkem pro realizaci CLLD zmocněním. Vedoucí pracovník pro realizaci CLLD má právo se zúčastnit každé takové kontroly.

K provádění kontrol na místě vydá MAS interní předpis¹⁰⁷, který může být součástí interního předpisu pro monitorování CLLD¹⁰⁸. Z kontroly se pořizuje zápis a fotodokumentace. Oboje se zakládá do složky příslušného projektu. O všech kontrolách vede kancelář MAS souhrnný přehled.

Spolupráce MAS s příjemci podpory v době udržitelnosti projektu

V době udržitelnosti projektu žadatel předem konzultuje s MAS změny, které má v plánu v souvislosti s realizací projektu uskutečnit. Pokud se jedná o změny, které dopředu nemohl ovlivnit, MAS je pouze ohlásí.

¹⁰⁶ Viz podkapitola 4.2.1.8., odstavec o projektech, jejich monitorování

¹⁰⁷ Interní předpis pro provádění kontrol na místě u žadatelů/příjemců podpory

¹⁰⁸ Interní předpis pro monitorování projektů žadatelů/konečných příjemců podpory

MAS s žadatelem plánované změny konzultuje a vyjadřuje se k nim formou doporučujícího stanoviska¹⁰⁹.

Monitorování v době udržitelnosti

MAS provádí alespoň 1x v době udržitelnosti každého projektu ex-post kontrolu na místě. Provádí jí alespoň dva členové kontrolního a monitorovacího výboru. K účasti mohou přizvat některého ze zaměstnanců kanceláře MAS. O kontrole je sepsána zpráva, je pořízena fotodokumentace, založena do složky projektu. Příjemce pomoci je povinen kontrolu umožnit.

4.2.1.8. Zajištění auditní stopy

Kancelář MAS, pod vedením vedoucího zaměstnance pro realizaci SCLLD, zajišťuje soubor administrativních činností pro zajištění dostupnosti relevantních informací a správu dokumentů, tzv. **auditní stopy**. Zajištění auditní stopy spočívá mimo jiné v přípravě, procesování a archivaci příslušných dokumentů MAS Sdružení Západní Krušnohoří, vyplývajících z legislativních požadavků a ze stanov spolku (dokumentace z jednání nejvyššího orgánu, povinných orgánů a dalších zřízených orgánů spolku). Management a archivace dokumentů týkajících se procesu administrace a výběru projektů realizujících Strategii bude řešen dle požadavků řídicích orgánů dle příslušných Programových rámců. Zejména se jedná o přípravu a archivaci dokumentů z jednání povinných a dalších orgánů MAS (výkonný výbor, výběrová komise, kontrolní a monitorovací výbor). Archivace dokumentů bude probíhat podle interního předpisu (směrnice o archivaci), který stanovuje postupy při nakládání s dokumenty a stanovuje podmínky pro jejich bezpečné uchovávání. Dokumenty se rozumí písemné, obrazové, zvukové a jiné záznamy, došlé i vzešlé z činnosti MAS Sdružení Západní Krušnohoří.

MAS Sdružení Západní Krušnohoří se při provádění programového rámce strategie řídí Metodickým pokynem pro využití integrovaných nástrojů v programovém období 2014-2020 (MPIN) a Pravidly zapojení místních akčních skupin do jednotlivých operačních programů při implementaci strategie CLLD. Závazná je vždy verze daného dokumentu platná v den učinění příslušného úkonu souvisejícího s realizací strategie. Na základě těchto pokynů a Pravidel budou aktualizovány také příslušné vnitřní administrativní postupy MAS. Kancelář MAS je povinna umožnit vstup kontrolou pověřeným osobám (např. orgány státní kontroly, SZIF, CRR, MZe, MMR, MŠMT, MPSV, Evropská komise, Certifikační orgán, Evropský účetní dvůr apod.) k ověřování plnění podmínek Pravidel.

Archivace dokumentů MAS vznikajících při a pro realizaci SCLLD a v rámci činnosti MAS, včetně povinných dokumentů žadatelů, se bude vykonávat dle požadavku platných Pravidel (obvykle 10 let od připsání poslední platby na účet MAS).

Uvedené postupy jsou blíže specifikovány v požadavcích (metodikách pro realizaci výzev prostřednictvím CLLD) jednotlivých řídicích orgánů a po vyhlášení výzvy jednotlivých operačních programů budou zapracovány ve vnitřním předpisu MAS pro administraci SCLLD. Pro zajištění implementace, resp. administrace realizace SCLLD má MAS Sdružení Západní Krušnohoří zajištěny dostatečné personální kapacity a finanční zdroje pro spolufinancování programu CLLD (LEADER). Viz též odstavec 4.2.1.10. – plánovaná personální kapacita.

Auditní stopa je sledována a kontrolována jednak na úrovni vnitřních kontrolních procesů a současně je podrobena pravidelnému externímu auditu. MAS v rámci své činnosti každoročně zadává objednávku na **auditované ověření účetní závěrky** ve smyslu zákona č.93/2009 Sb., vč. Prověření způsobu hospodaření s dotačními prostředky (při realizaci SCLLD). Výsledek auditu je zveřejňován ve výroční zprávě. Ta je zveřejňována na webu MAS.

¹⁰⁹ Smyslem je eliminace pochybení ze strany příjemce podpory v době udržitelnosti, kdy si někteří příjemci již příliš neuvědomují povinnosti, vyplývající ze závazku právního aktu poté, co obdrží finanční prostředky.

Zajištění auditní stopy bude technicky zajišťováno např.

- evidencí došlé a odeslané korespondence v knize pošty (čísla jednacích), kam se zapisují dokumenty došlé i odeslané v papírové i elektronické podobě, včetně dokumentů doručených osobně, mailem či datovou schránkou,
- opatřením relevantních dokumentů (zejména v případech souvisejících s příjmem žádostí apod.) elektronickým časovým razítkem,
- využíváním elektronického podpisu
- vedením seznamů dokumentace jednotlivých projektů
- archivace dokumentů v papírové i elektronické podobě

Evidence o projektech, jejich monitorování

Bude vedena samostatná dokumentace (min. elektronická složka každého dokumentu, vedená na společném technickém zařízení, kde bude uložena i fotodokumentace) každého projektu. V papírové podobě budou vedeny relevantní dokumenty (s orig. podpisy apod.)

Základní údaje o projektech budou zaznamenány v soupisce projektů každého programového rámce a následně budou kumulovány v souhrnné soupisce projektů. Soupiska bude vedena tak, aby z ní bylo možné průběžně zjišťovat potřebné údaje, zejména kde byl projekt realizován, kdo jej realizoval (podle zájmové skupiny), v jaké fici byl realizován, náklady na projekt, získanou dotaci a jak přispěl k naplňování monitorovacích indikátorů SCLLD.

Přijaté (schválené) projekty budou mít vlastní internetové stránky (na webu www.maskazk.cz), kde budou uvedeny základní informace o žadateli, projektu, nákladech. Bude průběžně doplňováno fotodokumentací, a to minimálně před realizací projektu a po realizaci projektu, optimálně ještě i z průběhu realizace projektu.

Odpovědnost za dokladovou evidenci má projektový manažer daného programového rámce, pod který projekt přísluší.

Projekty budou sledovány nejen administrativně, ale budou monitorovány i fyzicky na místě realizace. Každý projekt bude sledován:

- Ex – ante po podání žádosti o dotaci, v rámci schvalovacího procesu, provádí před výběrem 1x výběrová komise,
- Během realizace – provádí min. projektový manažer – nejméně 1x,
- Ex – post po ukončení realizace, před podáním žádosti o proplacení, provádí projektový manažer – 1x,
- V době udržitelnosti po proplacení, provádí monitorovací komise alespoň 1x v době udržitelnosti.

Během monitorování se provádí fotodokumentace.

Odpovědnost za monitorování má projektový manažer příslušného programového rámce.

4.2.1.9. Společné technicko – administrativní prostředky

Evidence

- V papírové formě do šanonu s označením programu (IROP, OP Z, PRV), s číslem a názvem projektu s postupně dokládají všechny dokumenty, vztahující se k projektu. Přijaté i odeslané dokumenty, vztahující se k projektům, se evidují v knize pošty.
- V elektronické podobě se archivují všechny dokumenty, u nichž to je možné (např. složky dokumentací ke stavebnímu řízení takto dokumentovat nelze, pokud je již žadatel nepředloží v el. podobě.)

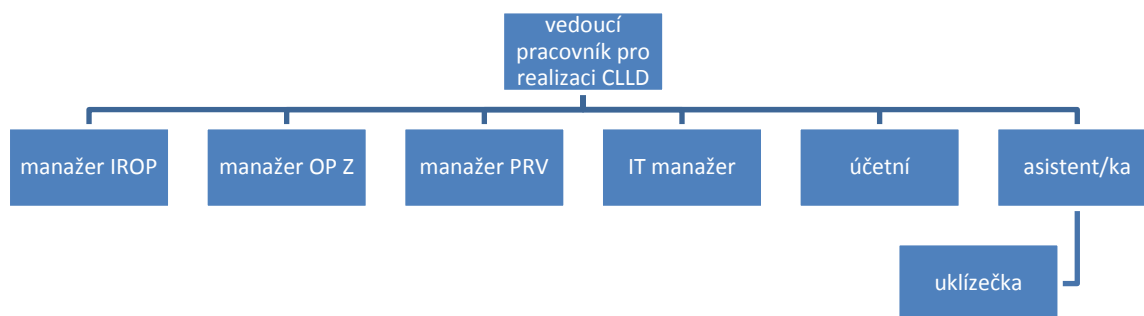
Technické prostředky

- *Elektronický podpis*
Bude využíván v co nejvyšší možné míře pro komunikaci mezi kanceláří, výběrovou komisí i členy výkonného výboru.
- *Časové razítko*
Bude využíváno zejména při příjmu žádostí o dotaci a v dalších relevantních případech.
- *Datová schránka*
Od žadatelů budeme vyžadovat vlastní datovou schránku a vždy také v rámci DS povolení přijímání tzv „poštovních“ zpráv. Komunikace s žadatelem, kdy jim sdělováno vyrozumění ohledně jejich žádostí, výzva k doplnění apod. bude probíhat prioritně prostřednictvím DS.

Výše popsany průběh může být odlišný v souvislosti s požadavky a pravidly jednotlivých operačních programů či Programu rozvoje venkova.

Podrobný popis implementace (včetně harmonogramů) bude popsán v interní směrnici.

4.2.1.10. Plánovaná personální kapacita



Obrázek 31 - personální zabezpečení CLLD

Předpoklad personální zabezpečení realizace CLLD:

Pozice i výše úvazků se může lišit podle aktuálních potřeb. Personální zabezpečení je v kompetenci vedoucího pracovníka pro realizaci CLLD, potažmo ředitele úřadu.

vedoucí pracovník pro realizaci CLLD - 0,5 až 1 úvazek

Odpovídá za realizaci CLLD. Koordinuje činnosti kanceláře, VV, VK při realizaci CLLD. Koordinuje animaci směrem do území.

manažer IROP 0,5 úvazku

manažer OP Z 0,5 úvazku

manažer PRV 0,5 úvazku

IT manažer 0,5 úvazku

Manažeři komunikují s žadateli, poskytují informace před podáním žádostí, administrují projekty. Jsou příjemcům nápomocni s jejich projekty po celou dobu realizace až po zpracování žádosti o proplacení. Podílejí se na animaci směrem do území. Manažeři poskytují podporu žadatelům v maximální možné míře. Během realizace projektů konečných žadatelů provádějí dohled nad realizací.

IT manažer se stará o web, publicitu, připravuje ve spolupráci s ostatními zaměstnanci zpravodaj a další tiskoviny apod. Vede na webu veřejný „rejstřík“ projektů.

asistent/ka 0,5 až 1 úvazek

Zabezpečuje práci s dokumenty (pošta, projekty, archivace, el. archivace) a další administrativu kanceláře. Ve spolupráci s účetní připravuje podklady pro vyúčtování a žádosti o proplacení, monitorovací zprávy.

účetní 0,25 úvazku

Vede účetnictví organizace, pro realizaci CLLD vyčleněn 0,25 úvazek. Spolu s asistentkou připravuje podklady pro monitorovací zprávy a žádosti o proplacení.

4.3. Popis animačních aktivit

4.3.1. Používané komunikační formy

4.3.1.1. E- mailová korespondence

Kancelář MAS využívá k elektronické korespondenci mailové adresy:

Obecnou mailovou adresu: info@maskazk.cz. Z této adresy jsou maily rozesílány na konkrétní adresy zaměstnanců dle aktuálního nastavení. Z této adresy jsou rozesílány hromadné zprávy.

Zaměstnanci používají mailovou adresu ve tvaru: jmeno.prijmeni@maskazk.cz. Odsud maily automaticky již dál přeposílány nejsou.

4.3.1.2. Webové stránky

Veškeré informace jsou zveřejňovány na webu www.maskazk.cz.

MAS má v plánu pro přehlednost zřídit samostatné webové stránky pro CLLD, které na které bylo odkazováno z webu www.maskazk.cz.

4.3.1.3. E- mailing z webu

Zprávy zveřejňované na webu, jsou přímo z administrace webového prostředí rozesílány na zaregistrované e-mailové adresy. V době schvalování strategie jich bylo 116. Možnost přihlásit se k odběru e-mailingu je zřetelná na úvodní straně webu www.maskazk.cz.

4.3.1.4. Sociální síť

Pro šíření informací je a bude využívána i platforma sociálních sítí, zejména facebook, případně jiná, podle aktuální situace. Zde jsou aktuálně operativně publikovány informace o budoucích i uskutečněných akcích, včetně fotografií či videí.

4.3.1.5. Internetová televize

Bude i nadále využívána platforma internetové televize (v rámci možností). Tato forma bude více propagována, budeme se snažit zapojit víc redaktorů. Budeme zde prezentovat i videa z akcí MAS i o vlastní realizaci projektů.

4.3.1.6. Digitální knihovna

MAS k animaci a prezentaci své činnosti využívá a bude využívat nástroj digitální knihovny <http://maska.rastv.cz/>.

4.3.1.7. Propagační tiskoviny

K propagaci CLLD budou sloužit propagační tiskoviny formou letáků či brožurek. Budou vydávány jednak v tištěné podobě, tak i elektronicky. V el. formě budou šířeny prostřednictvím webu MAS, sociálních sítí, maily apod. V tištěné podobě potom vhodným způsobem rovnoměrně po celém území MAS (infocentra, obecní úřady, pošty, obchody apod.). V minulém období se osvědčila brožura „Co se nám společně podařilo“, 1. a 2. vydání, kde jsou informace o všech zrealizovaných projektech SPL. Obdobnou brožuru plánujeme i jako prostředek propagace CLLD 2014 – 2020.

4.3.1.8. Fotodokumentace a videodokumentace

Bude průběžně pořizována jak fotodokumentace, tak i videodokumentace, která bude podle potřeby používána při vhodných příležitostech k propagaci CLLD.

4.3.1.9. Zpravodaj

MAS vydává Nepravidelný zpravodaj. Ten bude vydáván nejméně 1x ročně, přičemž předpoklad je, že to bude 4x ročně o 500 výtiscích a v elektronické formě. Tištěné zpravodaje budou distribuovány do území rovnoměrně a na vhodná místa (informační centra, obchody, pošty, obecní úřady apod.).

4.3.1.10. Další spolkové aktivity MAS

MAS se od svého počátku zaměřuje na rozvoj občanské společnosti. Od roku 2011 pořádá ve spolupráci s obcemi či dalšími neziskovými organizacemi tzv. Venkovské farmářské trhy, každoročně pomáhá s organizací sochařského symposia, je administrátorem regionální značky KRUŠNOHOŘÍ regionální produkt. Při všech těchto aktivitách, stejně tak jak jako v případných dalších v budoucnu, propaguje a bude propagovat MAS jako takovou, včetně CLLD a projektů díky ní realizovaných (letáky, bannery, brožurky atp.).

4.3.2. Výměna informací mezi zúčastněnými stranami

On – line formuláře - dotazníky, hlasování

Výměna informací bude probíhat v co nejvyšší možné míře elektronickou cestou, s využitím nástrojů jako jsou on-line formuláře (např. pro zásobník projektů apod.), on – line hlasovacích formulářů atd.

Webové diskusní forum

Pro sdílení informací je na stránkách www.maskaszcz.cz zřízena platforma „diskusní forum“. Zde může kdokoliv ostatním sdělovat svoje názory, náměty, požadavky a to na téma činnosti a směřování činnosti MAS jako takové, činnosti jejích orgánů, kanceláře MAS, potřeb území a dalších, dle potřeby. Bohužel je tato platforma využívána jen minimálně. MAS se bude snažit tuto formu komunikace zaktivizovat a to i jako podporu potenciálních žadatelů ve formě otázek a odpovědí v rámci realizace CLLD pro jednotlivé výzvy atd.

Sociální sítě

Pro neformální výměnu a k usnadnění výměny informací mezi zúčastněnými slouží taktéž již zmiňované sociální sítě.

4.4. Popis spolupráce mezi MAS na národní a mezinárodní úrovni a přeshraniční spolupráce

MAS v minulosti realizovala projekty jak národní, tak i mezinárodní spolupráce mezi MAS. Tato forma předávání zkušeností se velmi osvědčila, aktivity započaté při realizaci projektů pokračují, MAS v nich získala nejen cenné osobní kontakty, které jsou dodnes aktivní, ale i zkušenosti s tím, „jak se to dělá jinde“. MAS má v plánu v aktivitách spolupráce pokračovat.

Témata projektů národní i mezinárodní spolupráce :

- Budování a vybavení turistických a informačních center
- Informační, vzdělávací a volnočasové aktivity v souladu se zaměřením CLLD
- Propagační aktivity
- Podpora místní produkce, regionálního značení

4.5. Popis zvláštních opatření pro hodnocení (pro monitoring a evaluaci)

4.5.1. Monitorování a vyhodnocování

MAS provádí prostřednictvím MS2014+ monitorování realizace jednotlivých integrovaných projektů a také monitorování své SCLLD jako celku.

Zpráva o plnění strategie

MAS monitoruje celkový kontext SCLLD a může navrhnout její změny. Předkládá 2x ročně (vždy do 15.1 a 15.7. s využitím údajů k 31.12. předchozího roku a 30.6. daného roku) prostřednictvím MS2014+ MMR – ORP v předepsané struktuře.¹¹⁰ Součástí zprávy bude přehled vývoje realizace SCLLD, schválených a realizovaných projektů a plnění podmínek, včetně plnění indikátorů, dodržení finančního plánu. Na základě tohoto hodnocení může MAS ve zprávě navrhnout změny strategie.

Do 30ti pracovních dní od ukončení financování posledního projektu CLLD (úhrady závěrečné platby ve prospěch příjemce) předloží MAS závěrečnou zprávu o plnění strategie. Struktura a obsah je stejný jako v případě řádné pololetní zprávy o plnění strategie.

Zprávu o plnění strategie projednává povinný orgán MAS dle nastavených postupů.

Monitorování

Základním nástrojem monitorování je jednotný monitorovací systém pro programové období 2014-2020, zajišťující sběr územně identifikovaných informací o projektech, věrně dokumentujících jednotlivé fáze realizace projektů. Finanční plán CLLD a plánované hodnoty indikátorů jsou do monitorovacího systému zadávány MAS jako nositelem IN. Údaji z integrovaných projektů realizovaných v rámci CLLD je sledováno plnění finančního plánu a plánovaných hodnot indikátorů.

MAS využívá pro monitorování a vyhodnocování strategie indikátory definované NČI. Tyto jsou navázány na specifické cíle programů a jsou sledovány v MS2014+.

Pro svoji vlastní potřebu, jako nezávazné, může sledovat i další indikátory, navázané na specifické cíle CLLD. Tyto by potom byly sledovány mimo MS2014+.

Pro účely monitorování bude u projektů pořizována fotodokumentace. V rámci výzvy bude vyžadována jako povinná příloha žádosti o dotaci fotodokumentace stávajícího stavu.

¹¹⁰ Struktura daná MPIN

V rámci procesu výběru projektů budou hodnotitelé ověřovat alespoň u vzorku náhodně vybraných projektů pravdivost popisu zdůvodnění potřebnosti projektu v místě předpokládané realizace projektu.

Monitorovací indikátory budou nastaveny pro každou fichi/opatření zvlášť. MAS je bude sledovat a vyhodnocovat průběžně. Výsledky budou zohledňovány při vyhlášení následných výzev.

MAS bude provádět vlastní průběžné vyhodnocování plnění CLLD. Bude spolupracovat s ŘO při průběžném vyhodnocování naplňování finančního plánu a dosahování cílových hodnot indikátorů CLLD.

4.5.2. Změny

Projekty žadatelů

V případě podstatných změn v projektech konečných žadatelů / příjemců pomoci doloží příjemce souhlasné stanovisko MAS k navrhovaným změnám a to formou Oznámení o změně projektu, čímž bude eliminováno riziko neočekávaných změn CLLD jako celku.

Změny CLLD

Návrhy na aktualizaci CLLD budou předem konzultovány s příslušným ŘO.

Řízení o změně CLLD bude zahájeno podáním žádosti o změnu CLLD prostřednictvím ISKP2014+.

Žádost o změnu se podá nejpozději do 10 pracovních dnů od rozhodnutí MAS o tom, že zjištěné skutečnosti zakládají změnu a to buď nepodstatnou nebo podstatnou.

Nepodstatné změny nebudou vyžadovat vyhotovení nového akceptačního dopisu zohledňujícího schválené změny původního akceptačního dopisu. K provedení těchto změn bude stačit, aby je MMR –ORP vzalo na vědomí, resp., akceptovalo prostřednictvím MS2014+. Jedná se o změnu kontaktní osob či statutárních zástupců, změnu sídla a dalších obecných informací o nositeli CLLD, uzavření a změny smluv s partnery MAS a změnu manažera MAS. Ostatní změny budou považovány za podstatné¹¹¹. MAS podá žádost o změnu, která se týká pouze jednoho ŘO. V případě, že změna zasáhne do více programů, MAS předloží souběžně více žádostí o změnu. Další postup změny CLLD bude v souladu s platným MPIN.

4.5.3. Evaluace

Bude provedena v souladu s platnou metodikou¹¹², vydanou řídicím orgánem.

MAS provede mid - term evaluaci provádění a plnění své CLLD (procesní a výsledková) s údaji platnými k 31.12.2017.

4.6. Použitá metodika

- MMR - Metodický pokyn pro využití integrovaných nástrojů v programovém období 2014 – 2020, verze 2, červen 2015, str. 33 – 39
- MMR – [Metodické stanovisko ministryně pro místní rozvoj č. 2 k Metodickému pokynu pro využití integrovaných nástrojů v programovém období 2014 – 2020 k integrovanému nástroji Komunitně vedeného místního rozvoje \(CLLD\)](#)

¹¹¹ V návaznosti na MPIN a jeho případné aktualizace

¹¹² MPIN v platném znění

- ŘO OPZ – informace pro MAS č. 1 - Pravidla výběru MAS k podpoře z IP 2.3 OPZ
- ŘO OPZ – informace pro MAS č. 2 - Aktivity podporované z IP 2.3 OPZ
- ŘO OPZ – informace pro MAS č. 3 – Doporučení k tvorbě Strategii CLLD
- MZe - [Pravidla, kterými se stanovují podmínky pro výběr Strategii komunitně vedeného místního rozvoje a stanovení alokace v rámci programového rámce Programu rozvoje venkova](#)
- MZe – Metodika pro tvorbu Fichí místními akčními skupinami do programového rámce Programu rozvoje venkova, který je součástí Strategie komunitně vedeného místního rozvoje –
- Agentura pro sociální začleňování - Identifikace sociálního vyloučení v obcích a metodika pro místní akční skupiny, Hana Synková, 2014

4.7.Zdroje

- [Strategie regionálního rozvoje České republiky](#) platná pro období 2014–2020 (schválena usnesením vlády ze dne 15. května 2013 č. 344).
- Příloha k usnesení vlády č. 344/2013 – Vymezení státem podporovaných regionů
- [Zásobních velkých projektů OPD](#)
- [Střednědobý plán rozvoje sociálních služeb v Ústeckém kraji na období 2016-2018](#)
- [Strategie území správního obvodu ORP Chomutov](#)
- [Program rozvoje obce Nová Ves v Horách pro období 2015 - 2016](#)
- [Kalek](#)

5. PŘÍLOHY

- Finanční plán a indikátory pro programové rámce
- Mapa území a seznam obcí
- <http://www.maskazk.cz/mas-szk/uzemni-pusobnost/>
- Popis postupu zapojení komunity do vypracování strategie. Je popsán na webu <http://www.maskazk.cz/mistni-rozvojova-strategie-2014-2020/postup-tvorby-strategie/>
- Analýza rizik
- Čestné prohlášení

SEZNAM TABULEK, OBRÁZKŮ A GRAFŮ

Tabulka 1- výčet obcí působnosti MAS Sdružení Západní Krušnohoří.....	9
Tabulka 2 - časová posloupnost přípravy strategie.....	16
Tabulka 3 - obce MAS SZK.....	23
Tabulka 4 - maloplošná chráněná území - suma.....	27
Tabulka 5 - porovnání MCHÚ ČR - Ústecký kraj - okres Chomutov - MAS SZK.....	27
Tabulka 6 - Území MAS SZK – výměra.....	28
Tabulka 7 - porovnání podílů druhů půd MAS SZK / ČR.....	30
Tabulka 8 - věkové složení obyvatelstva ČR / ÚK / okres Chomutov / MAS SZK.....	32
Tabulka 9 - bilance obyvatelstva 2008 – 2014.....	33
Tabulka 10 - vzdělanostní struktura obyvatelstva - srovnání ČR / ÚK / okres Chomutov / MAS SZK (2011).....	40
Tabulka 11 - vzdělanostní struktura obyvatelstva podle obcí.....	43
Tabulka 12 - přehled nových bytů podle obcí (2001 - 2014).....	48
Tabulka 13 – dokončené byty od roku 2007 - roku 2012 podle obcí.....	49
Tabulka 14 - hospodářské subjekty (počty) podle NACE.....	50
Tabulka 15 - Počty zemědělských subjektů v evidenci zemědělských podnikatelů podle obcí MAS SZK v září 2015.....	52
Tabulka 16 - Registrovaní zemědělství podnikatelé.....	52
Tabulka 17 - Počty registrovaných subjektů - zemědělských podnikatelů a podnikatelů v zemědělství, lesnic-tví a rybářství v roce 2013.....	54
Tabulka 18 - vývoj nezaměstnanosti na území MAS SZK od roku 2008 do 2014.....	55
Tabulka 19 - počty uchazečů o zaměstnání 2014 podle obcí a typu uchazečů o zaměstnání.....	58
Tabulka 20 - obsazenost a kapacita předškolních zařízení.....	62
Tabulka 21 - obsazenost a kapacita základních škol.....	63
Tabulka 22 - přehled o MŠ, ZŠ a ZUŠ - počty tříd a počty žáků (školní rok 2012/2013).....	67
Tabulka 23 - vzdělanostní úroveň obyvatel MAS SZK.....	68
Tabulka 24 - Přehled zařízení, poskytujících sociální služby.....	75
Tabulka 25 - zařízení poskytující sociální služby podle typu a obcí.....	75
Tabulka 26 - přehled poskytovatelů terenních soc. služeb, kteří služby poskytují nebo je mohou poskytovat.....	77
Tabulka 27 - tabulka vlastního šetření potřeb sociálních služeb v obcích.....	78
Tabulka 28 -- tabulka vlastního šetření potřeb sociálních služeb v obcích.....	78
Tabulka 29 - počty osob, pobírajících dávky hmotné nouze v obcích MAS SZK.....	85
Tabulka 30 - <i>Přehled počtu aktivních spisů OSPOD za ORP Kadaň</i>	86
Tabulka 31 - přehled o počtech zdravotnických zařízení.....	89
Tabulka 32 -- obce, ve kterých je ordinace praktického lékaře.....	90
Tabulka 33 - - obce, ve kterých je ordinace praktického lékaře.....	90
Tabulka 34 - přehled nejdůležitějších cyklotras, procházejících územím MAS SZK.....	94
Tabulka 35 - ubytovací zařízení podle typu na území MAS SZK.....	95
Tabulka 367 - ohrožené kulturní památky.....	99
Tabulka 37 - seznam regulovaných znečišťovatelů v Ústeckém kraji.....	100
Tabulka 38 - přehradní nádrže.....	101
Tabulka 39 - malé vodní nádrže.....	101
Tabulka 40 - vodní toky.....	102
Tabulka 41 - výměra zemědělské a lesní půdy a vodních ploch.....	102
Tabulka 42 – počty registrovaných zem. podnikatelů podle obcí.....	103
Tabulka 43 - produkce odpadu podle obcí (2013).....	107
Tabulka 44 - Evropsky významné lokality.....	109
Tabulka 45 - ptačí oblasti.....	109
Tabulka 46 - větrné elektrárny na území MAS SZK.....	111

Tabulka 47 - vodní elektrárny na území MAS SZK.....	111
Tabulka 48 - fotovoltaické elektrárny na území MAS SZK.....	112
Tabulka 49 - systém varování v obcích.....	114
Tabulka 50 - potřeby dle šetření - infrastruktura	120
Tabulka 51 - Identifikované potřeby - shrnutí	137
Tabulka 52- přiřazení identifikovaných potřeb k prioritním osám.....	144
Tabulka 53 - stanovení strategických a specifických cílů prioritních os	145
Tabulka 54 - přehled aktivit jednotlivých opatření a vazby na operační programy, případně PRV	149
Tabulka 55 - Vazby možných opatření na specifické cíle OP, možné indikátory výstupů a výsledků.....	160
Tabulka 56 - znázornění integrovaných rysů strategie - stategické / specifické cíle.....	161
Tabulka 57 - znázornění integrovaných rysů strategie	162
Tabulka 58 - legenda k předchozí tabulce	162
Tabulka 59 - komentář k tabulce znázornění integrovaných rysů strategie	165
Tabulka 60 - indikátory PRV	174
Tabulka 61 – indikátory IROP.....	175
Tabulka 62 -indikátory OP Z	175
Tabulka 63- identifikované potřeby - shrnutí, vazby na analytickou část.....	178
Tabulka 64 - Využitelnost opatření PRV v období 2014-2020 pro priority strategie.....	182
Tabulka 65 - Využitelnost opatření IROP v období 2014-2020 pro priority strategie	184
Tabulka 66 - Využitelnost opatření OPZ v období 2014-2020 pro priority strategie	184
Tabulka 67- Programový rámec PRV.....	185
Tabulka 68 - Programový rámec OP Z.....	207
Tabulka 69 - Programový rámec IROP.....	225
Tabulka 70 - grafické znázornění struktury vazeb	243
Tabulka 71 -legenda k tabulce 64	243
Tabulka 72 - výsledky PRV.....	244
Tabulka 73 - výsledky IROP.....	245
Tabulka 74 - výsledky OP Z.....	246
Obrázek 1 - MAS SZK na území Ústeckého kraje.....	5
Obrázek 2 - území působnosti MAS Sdružení Západní Krušnohoří	7
Obrázek 3 - území působnosti MAS Sdružení Západní Krušnohoří, vazba na NUTS II a NUTS III ...	7
Obrázek 4 - členská základna – počty členů.....	9
Obrázek 5 -členská základna procentní rozdělení	10
Obrázek 6 - organizační struktura MAS.....	11
Obrázek 7 - organizační struktura kanceláře MAS.....	13
Obrázek 8 - hustota obyvatelstva území MAS SZK podle obcí	40
Obrázek 9 - intenzita bytové výstavby (2001 - 2012)	46
Obrázek 10 - intenzita zemědělských podniků na území MAS SZK podle obcí – mapa.....	51
Obrázek 11 - intenzita nezaměstnanosti podle obcí - mapa	56
Obrázek 12 - sociálně vyloučené lokality v rámci Ústeckého kraje	79
Obrázek 13- sociálně vyloučené lokality v Jirkově.....	80
Obrázek 14- hustota hlavní silniční sítě v ČR - mapa.....	91
Obrázek 15 - Výřez – síť silnic (MAS SZK) 1.1.2014 - mapa.....	92
Obrázek 16- hustota železniční sítě v ČR	93
Obrázek 17 - hustota železniční sítě na území MAS SZK	94
Obrázek 18 - Hromadná ubytovací zařízení – hotely, motely.....	96
Obrázek 19 – Penziony	96
Obrázek 20 - Turistické ubytovny.....	97
Obrázek 21 - Kempy, chatové osady	97
Obrázek 22 - Ostatní ubytovací zařízení	98

Obrázek 23 - maloplošná zvláště chráněná území.....	109
Obrázek 24 - Natura 2000	110
Obrázek 25 - Ptačí lokality	110
Obrázek 26 - logický rámec strategie	140
Obrázek 27 - vazby strategie.....	176
Obrázek 28 - proces vzniku strategie CLLD	177
Obrázek 29 - organizační struktura MAS.....	248
Obrázek 30 - organizační uspořádání kanceláře MAS.....	252
Obrázek 31 - personální zabezpečení CLLD.....	261
graf 1- členská základna k 29.2.2016.....	10
graf 2-půda MAS SZK celkem k 31.12.2014	29
graf 3 - vývoj výměry půdy 2008 / 2014.....	29
graf 4 - porovnání výměr půdy 2008 / 2014.....	30
graf 5 - zemědělská půda MAS SZK podle využití.....	30
graf 6 - nezemědělská půda MAS SZK podle využití.....	31
graf 7- půda dle využití 2008 / 2014.....	31
graf 8 - obyvatelé MAS SZK 2008- 2014	33
graf 9 - počet obyvatel 2008 -2014.....	34
graf 10 - živě narození 2008 – 2014.....	34
graf 11 - zemřelí 2008 – 2014.....	35
graf 12 - přistěhovalí 2008 – 2014	35
graf 13 - vystěhovalí 2008 – 2014.....	36
graf 14 - nezaměstnanost podle obcí (2014).....	37
graf 15 - porovnání počtu obyvatel Jirkov, Klášterec n. O. 2008 / 2014.....	38
graf 16 - porovnání počtu obyvatel ostatní obce 2008 / 2014	38
graf 17 - vývoj věkové struktury 2008 - 2014	39
graf 18 - věková struktura obyvatelstva v letech 2008, 2012, 2013 a 2014	39
graf 19 - vzdělanostní struktura obyvatelstva.....	41
graf 20 - vzdělanostní struktura obyvatelstva podle obcí.....	43
graf 21 - porovnání vzdělanostní úrovně obyvatelstva obcí – obyvatelé bez vzdělání	44
graf 22 - porovnání vzdělanostní úrovně obyvatelstva obcí – obyvatelé se základním vzděláním	44
graf 23 - porovnání vzdělanostní úrovně obyvatelstva obcí – obyvatelé se středním vzděláním bez maturity	45
graf 24 - - porovnání vzdělanostní úrovně obyvatelstva obcí – obyvatelé s maturitou	45
graf 25 - porovnání vzdělanostní úrovně obyvatelstva obcí – obyvatelé s VŠ vzděláním	46
graf 26 - hospodářské subjekty podle počtu zaměstnanců (r. 2012).....	50
graf 27 - počet registrovaných zemědělských podnikatelů.....	53
graf 28 - nezaměstnanost podle obcí (2014).....	56
graf 29 - Počet uchazečů o zaměstnání od roku 1998 do roku 2014 v MAS Sdružení Západní Krušnohoří.....	58
graf 30 - Počet mladistvých uchazečů (do 18 let věku) - celkem od roku 2008 do roku 2014 v MAS Sdružení Západní Krušnohoří	58
graf 31 - Počet uchazečů ve věku 50 let a více - celkem od roku 2008 do roku 2013.....	59
graf 32 - Počet uchazečů - absolventů - celkem od roku 2008 do roku 2014.....	59
graf 33 - Počet uchazečů - evidence nad 24 měsíců - celkem od roku 2008 do roku 2014	60
graf 34 - Podíl nezaměstnaných osob od roku 2008 do roku 2014 v MAS Sdružení Západní Krušnohoří.....	60
graf 35 - podíl nezaměstnaných k 30.6.2014 - porovnání MAS, Ústecký kraj a ČR	61
graf 36 - výsledky šetření na místní úrovni (obce) - vybavenost obcí vodovodem.....	69
graf 37 - výsledky šetření na místní úrovni (obce) - vybavenost obcí kanalizací	69
graf 38 - výsledky šetření na místní úrovni (obce) - vybavenost obcí dešťovou kanalizací.....	70

graf 39 - výsledky šetření na místní úrovni (obce) - vybavenost obcí plynovodem	70
graf 40 - výsledky šetření na místní úrovni (obce) - vybavenost obcí veřejným rozhlasem.....	71
graf 41 - výsledky šetření na místní úrovni (obce) - vybavenost obcí - sběrné dvory.....	71
graf 42 - výsledky šetření na místní úrovni (obce) - vybavenost obcí prostorami pro spolkové aktivity.....	72
graf 43 - výsledky šetření na místní úrovni (obce) - vybavenost obcí poštovními službami.....	73
graf 44 - výsledky šetření na místní úrovni (obce) - vybavenost obcí služebnou policií.....	73

PODĚKOVÁNÍ, ZÁVĚR

Závěrem bychom chtěli poděkovat všem, kteří MAS Sdružení Západní Krušnohoří jakýmkoliv způsobem Strategii komunitně vedeného místního rozvoje pro období 2014 – 2020 pomohli zpracovat, ať již radou, datovými podklady, informacemi, spoluprací.

Strategie byla schválena valnou hromadou MAS Sdružení Západní Krušnohoří dne 10. 3 2016.

Bc. Václav Hora
předseda

Hana Dufková
ředitelka